

DOCUMENTO PARA APROBACIÓN DEFINITIVA



PLANOS DE ORDENACIÓN  
NOVEMBRO 2020



La autenticidad de este documento se puede comprobar con el código 07E4000645FF00V0Z2T1T7A0R6 en la Sede Electrónica de la Entidad

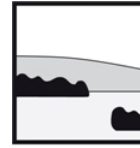
FIRMANTE - FECHA

JOSE ANGEL VIÑA CARREGAL(A15030422-OFCINA DE PLANEAMIENTO SA) - 09/11/2020  
JOSE ANTONIO MOURELLE CILLERO-Secretario - 07/12/2020  
serialNumber=S2833002E,CN=Sello de tiempo TS@ - @firma,OU=Secretaría General de Administración Digital,O=Secretaría de Estado de Función Pública,C=ES - 07/12/2020 07:40:27

DILIXENCIA: PARA FACER CONSTAR QUE ESTE DOCUMENTO FOI APROBADO DEFINITIVAMENTE POLO PLENO DA CORPORACIÓN O DÍA 16 DE NOVEMBRO DO 2020  
ESTE DOCUMENTO ES UNA COPIA DEL DOCUMENTO ORIGINAL(411138)

DOCUMENTO: 20200411135  
Fecha: 07/12/2020  
Hora: 07:40





Oficina de Planeamiento, S. A.  
Juan Flórez, 106, 19º A-D  
15005 A Coruña (España)

opsa @ odepsa.com  
telf (34) 981 272 151  
fax (34) 981 145 629

## PLAN ESPECIAL DE PROTECCIÓN E REHABILITACIÓN DO CONXUNTO HISTÓRICO DE MONFORTE DE LEMOS.

PLANOS DE ORDENACIÓN.

DOCUMENTO PARA APROBACIÓN DEFINITIVA.

NOVIEMBRE 2020

Registro Mercantil de A Coruña - Hoja 931 - Folio 163 - Tomo 225 - Libro 97 - Sección 3ª de Sociedades. CIF - A15030422



La autenticidad de este documento se puede comprobar con el código 07E4000645FF00V0Z2T1T7A0R6 en la Sede Electrónica de la Entidad

### FIRMANTE - FECHA

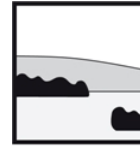
JOSE ANGEL VIÑA CARREGAL(A15030422-OFICINA DE PLANEAMIENTO SA) - 09/11/2020  
JOSE ANTONIO MOURELLE CILLERO-Secretario - 07/12/2020  
serialNumber=S2833002E,CN=Sello de tiempo TS@ - @firma,OU=Secretaría General de Administración Digital,O=Secretaría de Estado de Función Pública,C=ES - 07/12/2020 07:40:27

DILIGENCIA: PARA FACER CONSTAR QUE ESTE DOCUMENTO FOI APROBADO DEFINITIVAMENTE POLO PLENO DA CORPORACIÓN O DÍA 16 DE NOVIEMBRO DO 2020  
ESTE DOCUMENTO ES UNA COPIA DEL DOCUMENTO ORIGINAL(411138)

DOCUMENTO: 20200411135  
Fecha: 07/12/2020  
Hora: 07:40







Oficina de Planeamiento, S. A.  
 Juan Flórez, 106, 19º A-D  
 15005 A Coruña (España)

opsa@odepsa.com  
 telf (34) 981 272 151  
 fax (34) 981 145 629

**PLAN ESPECIAL DE PROTECCIÓN DO CONXUNTO HISTÓRICO-ARTÍSTICO DE MONFORTE DE LEMOS.**

DOCUMENTO PARA APROBACIÓN DEFINITIVA.

NOVIEMBRE 2020

O presente Documento para Aprobación Definitiva foi producido pola Oficina de Planeamiento, S.A. para o Concello de Monforte de Lemos, en desenvolvemento do contrato do servizo de redacción do PLAN ESPECIAL DE PROTECCIÓN DO CONXUNTO HISTÓRICO-ARTÍSTICO DE MONFORTE DE LEMOS.

O Documento dá cumprimento ao Informe previo á Aprobación definitiva previsto no artigo 75.1 e) da Lei 2/2016 do 10 de febreiro, do Solo de Galicia, emitido pola Dirección Xeral de Ordenación do Territorio e Urbanismo, en data 17 de xullo de 2020, relativo ao PEPCHA de Monforte de Lemos aprobado provisionalmente pola Xunta de Goberno Local en data 6 de xullo de 2020.

O que certifico en A Coruña, Novembro de 2020.

33197652G  
 JOSE ANGEL  
 VIÑA (R:  
 A15030422)

Asdo.: Ánxel Viña Carregal

Firmado digitalmente por 33197652G JOSE ANGEL VIÑA (R: A15030422)  
 Nombre de reconocimiento (DN): 2.5.4.13=Reg:15021/HojaC:9268 / Tomo:1358 /Folio:165 /Fecha:11/07/2019 / Inscripción:11  
 serialNumber=dCES:33197652G, givenName=JOSE ANGEL, sn=VIÑA CARREGAL, cn=33197652G JOSE ANGEL VIÑA (R: A15030422), 2.5.4.97=vATES-A15030422, o=OFICINA DE PLANEAMIENTO SA, c=ES  
 Fecha: 2020.11.09 14:47:06 +01'00'

Registro Mercantil de A Coruña - Hoja 931 - Folio 163 - Tomo 225 - Libro 97 - Sección 3ª de Sociedades. CIF - A15030422



FIRMADO  
 DOCUMENTO  
 DIGITALMENTE

La autenticidad de este documento se puede comprobar con el código 07E4000645FF00V0Z2T1T7A0R6 en la Sede Electrónica de la Entidad

**FIRMANTE - FECHA**

JOSE ANGEL VIÑA CARREGAL(A15030422-OFCINA DE PLANEAMIENTO SA) - 09/11/2020  
 JOSE ANTONIO MOURELLE CILLERO-Secretario - 07/12/2020  
 serialNumber=S2833002E,CN=Sello de tiempo TS@ - @firma,OU=Secretaría General de Administración Digital,O=Secretaría de Estado de Función Pública,C=ES - 07/12/2020 07:40:27

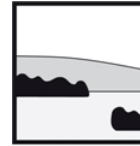
DILIGENCIA: PARA FACER CONSTAR QUE ESTE DOCUMENTO FOI APROBADO DEFINITIVAMENTE POLO PLENO DA CORPORACIÓN O DÍA 16 DE NOVIEMBRO DO 2020  
 ESTE DOCUMENTO ES UNA COPIA DEL DOCUMENTO ORIGINAL(411138)

DOCUMENTO: 20200411135

Fecha: 07/12/2020

Hora: 07:40





Oficina de Planeamiento, S. A.  
Juan Flórez, 106, 19º A-D  
15005 A Coruña (España)

opsa@odepsa.com  
telf (34) 981 272 151  
fax (34) 981 145 629

## PLAN ESPECIAL DE PROTECCIÓN DO CONXUNTO HISTÓRICO-ARTÍSTICO DE MONFORTE DE LEMOS.

DOCUMENTO PARA APROBACIÓN DEFINITIVA.

NOVIEMBRE 2020

### EQUIPO REDACTOR.

**Ánxel Viña Carregal.** Economista. Director do Plan.

**Alfonso Díaz Revilla.** Arquitecto. Coordinador.

**Felipe Peña Pereda.** Dr. Arquitecto. Consultor.

**José Díaz Sotelo.** Arquitecto.

**M. Mar García García.** Arquitecta.

**Ana Marquina Torres.** Arquitecta.

**Santiago García Camacho.** Arquitecto.

**María Viña Segura.** Arquitecta.

**Estela Freire Pérez.** Arquitecta.

**Francisco Díaz Gallego.** Dr. Arquitecto.

**Valerio González Somoza.** Arquitecto.

**Fernando López Alsina.** Dr. en Historia.

**Miguel-Anxo López-Felpeto Gómez.** Arqueólogo.

**Miguel Díaz Varela.** Biólogo.

**Francisco Agulló Torre.** Estudiante de arquitectura.

**Jordán Hernández Vidal.** Estudiante de arquitectura.

**Libertad Rodríguez González.** Estudiante de arquitectura.



La autenticidad de este documento se puede comprobar con el código 07E4000645FF00V0Z2T1T7A0R6 en la Sede Electrónica de la Entidad

#### FIRMANTE - FECHA

JOSE ANGEL VIÑA CARREGAL(A15030422-OFCINA DE PLANEAMIENTO SA) - 09/11/2020  
JOSE ANTONIO MOURELLE CILLERO-Secretario - 07/12/2020  
serialNumber=S2833002E,CN=Sello de tiempo TS@ - @firma,OU=Secretaría General de Administración Digital,O=Secretaría de Estado de Función Pública,C=ES - 07/12/2020 07:40:27

DILIXENCIA: PARA FACER CONSTAR QUE ESTE DOCUMENTO FOI APROBADO DEFINITIVAMENTE POLO PLENO DA CORPORACIÓN O DÍA 16 DE NOVEMBRO DO 2020  
ESTE DOCUMENTO ES UNA COPIA DEL DOCUMENTO ORIGINAL(411138)

DOCUMENTO: 20200411135  
Fecha: 07/12/2020  
Hora: 07:40





CONCELLO DE MONFORTE DE LEMOS

# PLAN ESPECIAL DE PROTECCIÓN DO CONXUNTO HISTÓRICO-ARTÍSTICO DE MONFORTE DE LEMOS

DOCUMENTO PARA APROBACIÓN DEFINITIVA



## INDICE :

	ESCALA	Nº FOLLAS
<b>PLANO 1</b> ÁMBITO BIC	1/2.000	5
<b>PLANO 2</b> CODIFICACIÓN	1/2.000	5
<b>PLANO 3</b> CUALIFICACIÓN	1/1.000	17
<b>PLANO 4</b> CATALOGACIÓN	1/1.000	17
<b>PLANO 5</b> ALZADOS	1/500	50
<b>PLANO 6</b> REDE VIARIA E APARCAMENTO	1/2.000	5
<b>PLANO 7</b> ZONIFICACIÓN ARQUEOLÓXICA	1/2.000	5
<b>PLANO 8</b> PLANO DE XESTIÓN	1/2.000	5

## PLANOS DE ORDENACIÓN

NOVEMBRO 2020



La autenticidad de este documento se puede comprobar con el código 07E4000645FF00V0Z2T1T7A0R6 en la Sede Electrónica de la Entidad

### FIRMANTE - FECHA

JOSE ANGEL VIÑA CARREGAL(A15030422-OFCINA DE PLANEAMIENTO SA) - 09/11/2020  
JOSE ANTONIO MOURELLE CILLERO-Secretario - 07/12/2020  
serialNumber=S2833002E,CN=Sello de tiempo TS@ - @firma,OU=Secretaría General de Administración Digital,O=Secretaría de Estado de Función Pública,C=ES - 07/12/2020 07:40:27

DILIXENCIA: PARA FACER CONSTAR QUE ESTE DOCUMENTO FOI APROBADO DEFINITIVAMENTE POLO PLENO DA CORPORACIÓN O DÍA 16 DE NOVEMBRO DO 2020.  
ESTE DOCUMENTO ES UNA COPIA DEL DOCUMENTO ORIGINAL(411138)

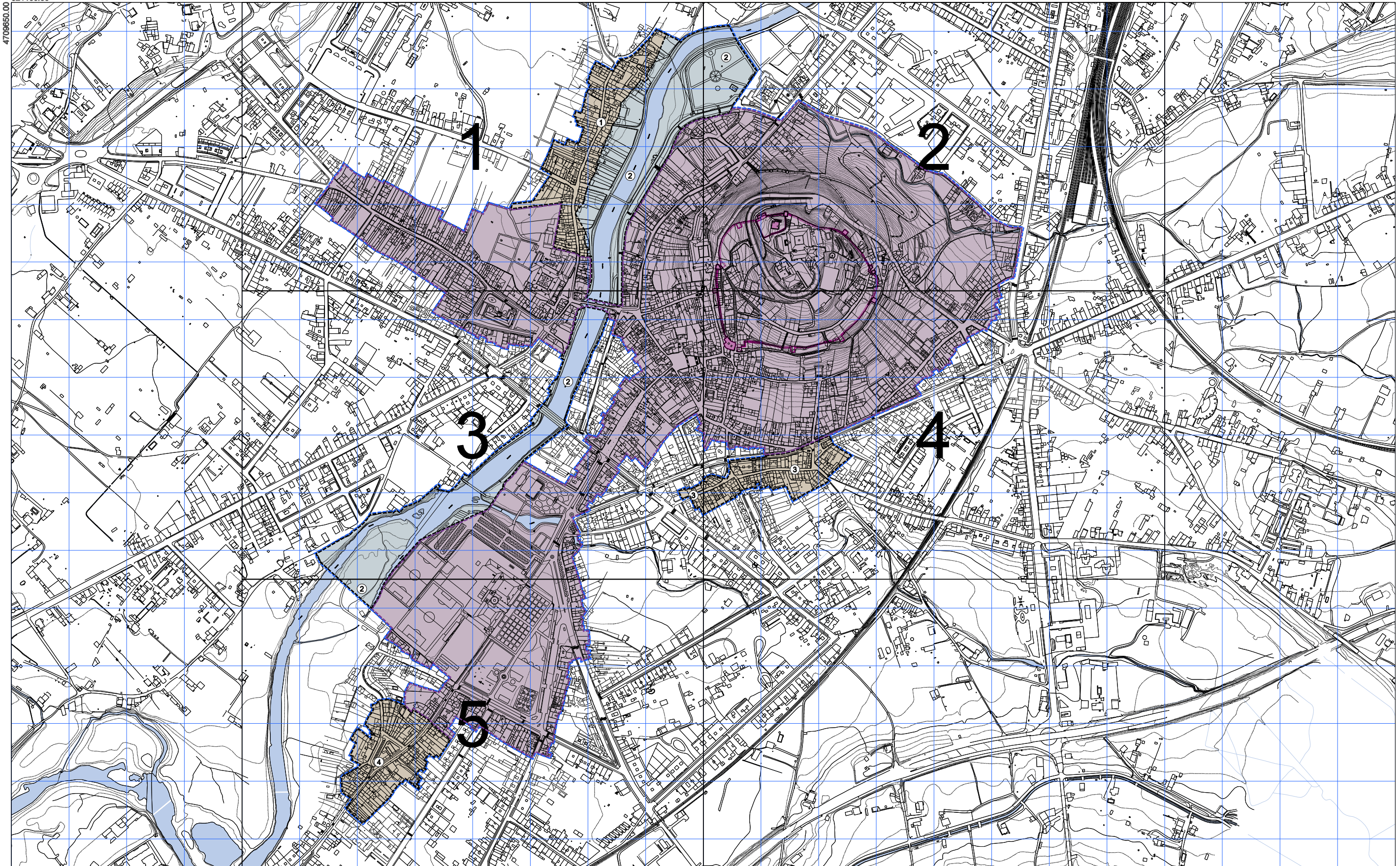
DOCUMENTO: 20200411135

Fecha: 07/12/2020

Hora: 07:40







<p>--- ÁMBITO PLAN ESPECIAL</p> <p>① ZONA DE CONTORNO DE RAMBERDE</p> <p>② ZONA DE CONTORNO RÍO CABE</p> <p>③ ZONA DE CONTORNO PRAZA DO PIÑEIRO</p> <p>④ ZONA DE CONTORNO CARUDE</p>	<p>DECLARACIÓN BIC CONXUNTO HISTÓRICO</p> <p>ÁMBITO ZONAS DE CONTORNO BIC</p>	<p>DECLARACIÓN BICs INDIVIDUALIZADOS</p>	<table border="1"> <tr> <td>1</td> <td>2</td> </tr> <tr> <td>3</td> <td>4</td> </tr> <tr> <td>5</td> <td></td> </tr> </table>	1	2	3	4	5		<p>CONCELLO DE MONFORTE DE LEMOS</p> <p><b>PLAN ESPECIAL DE PROTECCIÓN DO CONXUNTO HISTÓRICO-ARTÍSTICO DE MONFORTE DE LEMOS</b></p> <p>DOCUMENTO PARA APROBACIÓN DEFINITIVA</p> <p>ORDENACIÓN URBANÍSTICA</p> <p>NOVEMBRO 2020</p> <p>ESCALA A3 1/8.000 ESCALA A1 1/3.000</p>	<p>OFICINA DE PLANEAMENTO DE MONFORTE DE LEMOS</p> <p>PLANO Nº 1</p>
1	2										
3	4										
5											



La autenticidad de este documento se puede comprobar con el código 07E4000645FF00V0Z2T1T7A0R6 en la Sede Electrónica de la Entidad

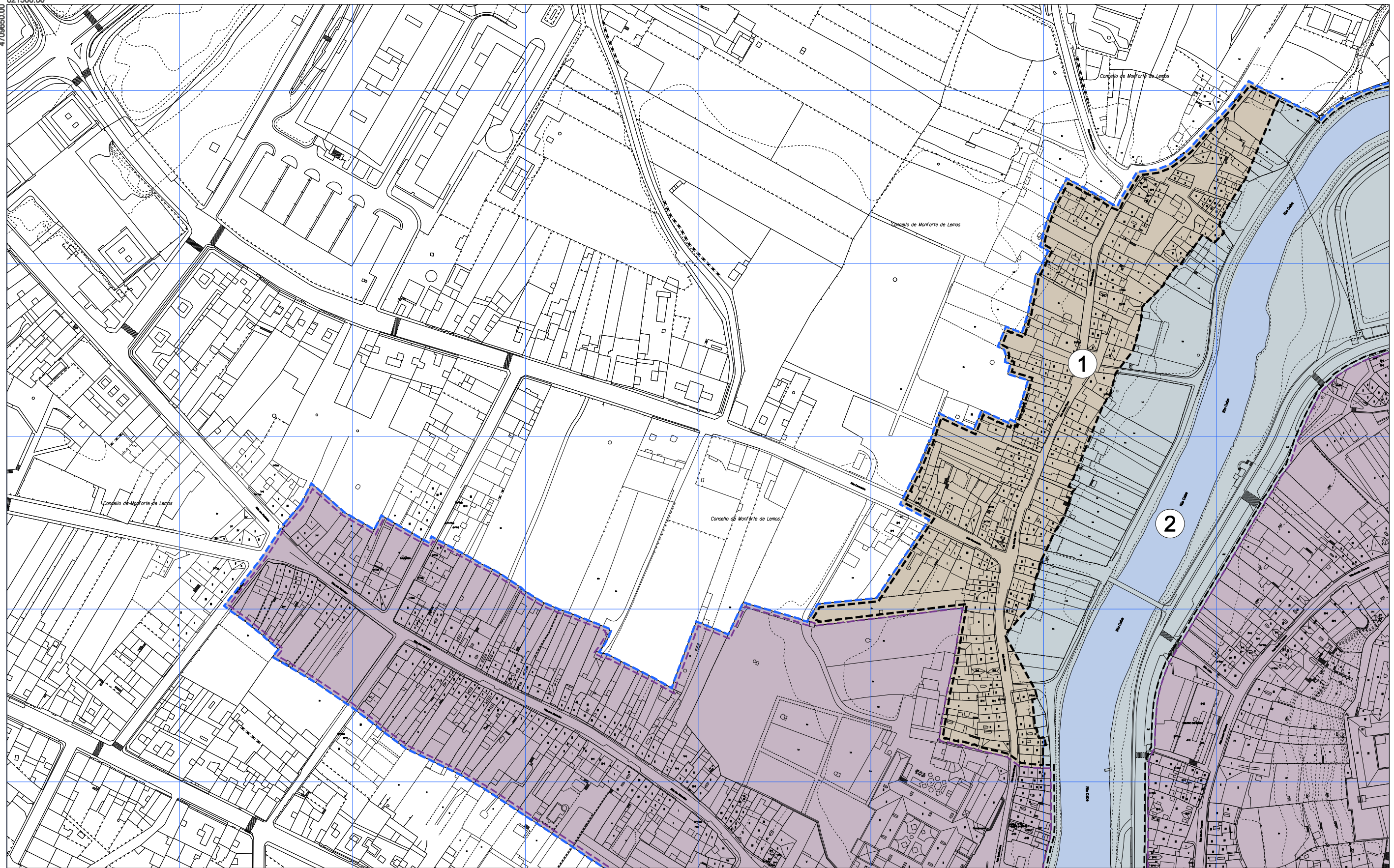
**FIRMANTE - FECHA**  
 JOSE ANGEL VIÑA CARREGAL (A15030422-OFCINA DE PLANEAMIENTO SA) - 09/11/2020  
 JOSE ANTONIO MOURELLE CILLERO-Secretario - 07/12/2020  
 serialNumber=S2833002E,CN=Sello de tiempo TS@ - @firma,OU=Secretaría General de Administración Digital,O=Secretaría de Estado de Función Pública,C=ES - 07/12/2020 07:40:27

DILIXENCIA: PARA FACER CONSTAR QUE ESTE DOCUMENTO FOI APROBADO DEFINITIVAMENTE POLO PLENO DA CORPORACIÓN O DÍA 16 DE NOVEMBRO DO 2020. ESTE DOCUMENTO ES UNA COPIA DEL DOCUMENTO ORIGINAL(411138)

DOCUMENTO: 2020041135  
 Fecha: 07/12/2020  
 Hora: 07:40







<b>ÁMBITO PLAN ESPECIAL</b>	<b>DECLARACIÓN BIC CONXUNTO HISTÓRICO</b>	<b>DECLARACIÓN BICs INDIVIDUALIZADOS</b>
<b>ÁMBITO ZONAS DE CONTORNO BIC</b>		
① <b>ZONA DE CONTORNO DE RAMBERDE</b>		
② <b>ZONA DE CONTORNO RÍO CABE</b>		
③ <b>ZONA DE CONTORNO PRAZA DO PIÑEIRO</b>		
④ <b>ZONA DE CONTORNO CARUDE</b>		

1	2
3	4
5	

 OFICINA DE PLANEAMENTO DO CONCELLO DE MONFORTE DE LEMOS	<b>CONCELLO DE MONFORTE DE LEMOS</b> <b>PLAN ESPECIAL DE PROTECCIÓN DO CONXUNTO HISTÓRICO-ARTÍSTICO DE MONFORTE DE LEMOS</b> DOCUMENTO PARA APROBACIÓN DEFINITIVA ORDENACIÓN URBANÍSTICA		 CONCELLO DE MONFORTE DE LEMOS PLANO Nº <b>1 1</b>
	NOVIEMBRE 2020 ESCALA A3 1/2.000 ESCALA A1 1/1.000 <b>ÁMBITO BIC</b>		



La autenticidad de este documento se puede comprobar con el código 07E4000645FF00V022T1T7A0R6 en la Sede Electrónica de la Entidad

**FIRMANTE - FECHA**

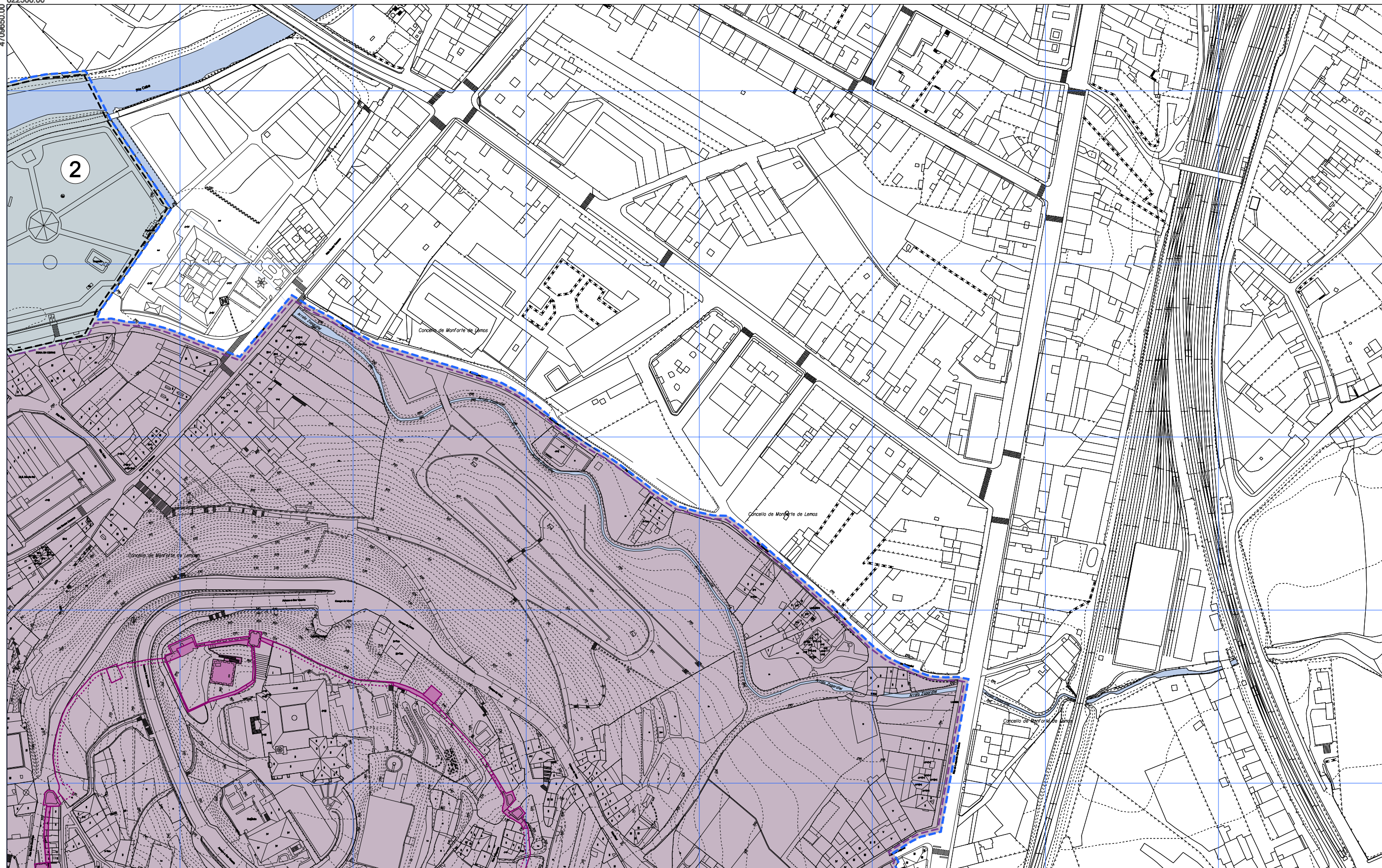
JOSE ANGEL VIÑA CARREGAL (A15030422-OFCINA DE PLANEAMIENTO SA) - 09/11/2020  
 JOSE ANTONIO MOURELLE CILLERO-Secretario - 07/12/2020  
 serialNumber=S2833002E,CN=Sello de tiempo TS@ - @firma,OU=Secretaría General de Administración Digital,O=Secretaría de Estado de Función Pública,C=ES - 07/12/2020 07:40:27

DILIGENCIA: PARA FACER CONSTAR QUE ESTE DOCUMENTO FOI APROBADO DEFINITIVAMENTE POLO PLENO DA CORPORACIÓN O DÍA 16 DE NOVIEMBRO DO 2020. ESTE DOCUMENTO ES UNA COPIA DEL DOCUMENTO ORIGINAL(411138)

DOCUMENTO: 2020041135  
 Fecha: 07/12/2020  
 Hora: 07:40







	ÁMBITO PLAN ESPECIAL		DECLARACIÓN BIC CONXUNTO HISTÓRICO		DECLARACIÓN BICs INDIVIDUALIZADOS
	ÁMBITO ZONAS DE CONTORNO BIC				
①	ZONA DE CONTORNO DE RAMBERDE				
②	ZONA DE CONTORNO RÍO CABE				
③	ZONA DE CONTORNO PRAZA DO PIÑEIRO				
④	ZONA DE CONTORNO CARUDE				

1	2
3	4
5	

	CONCELLO DE MONFORTE DE LEMOS	
<b>PLAN ESPECIAL DE PROTECCIÓN DO CONXUNTO HISTÓRICO-ARTÍSTICO DE MONFORTE DE LEMOS</b>		
DOCUMENTO PARA APROBACIÓN DEFINITIVA		
ORDENACIÓN URBANÍSTICA		
NOVIEMBRE 2020	ÁMBITO BIC	PLANO Nº 12
ESCALA A3 1/2.000 ESCALA A1 1/1.000		

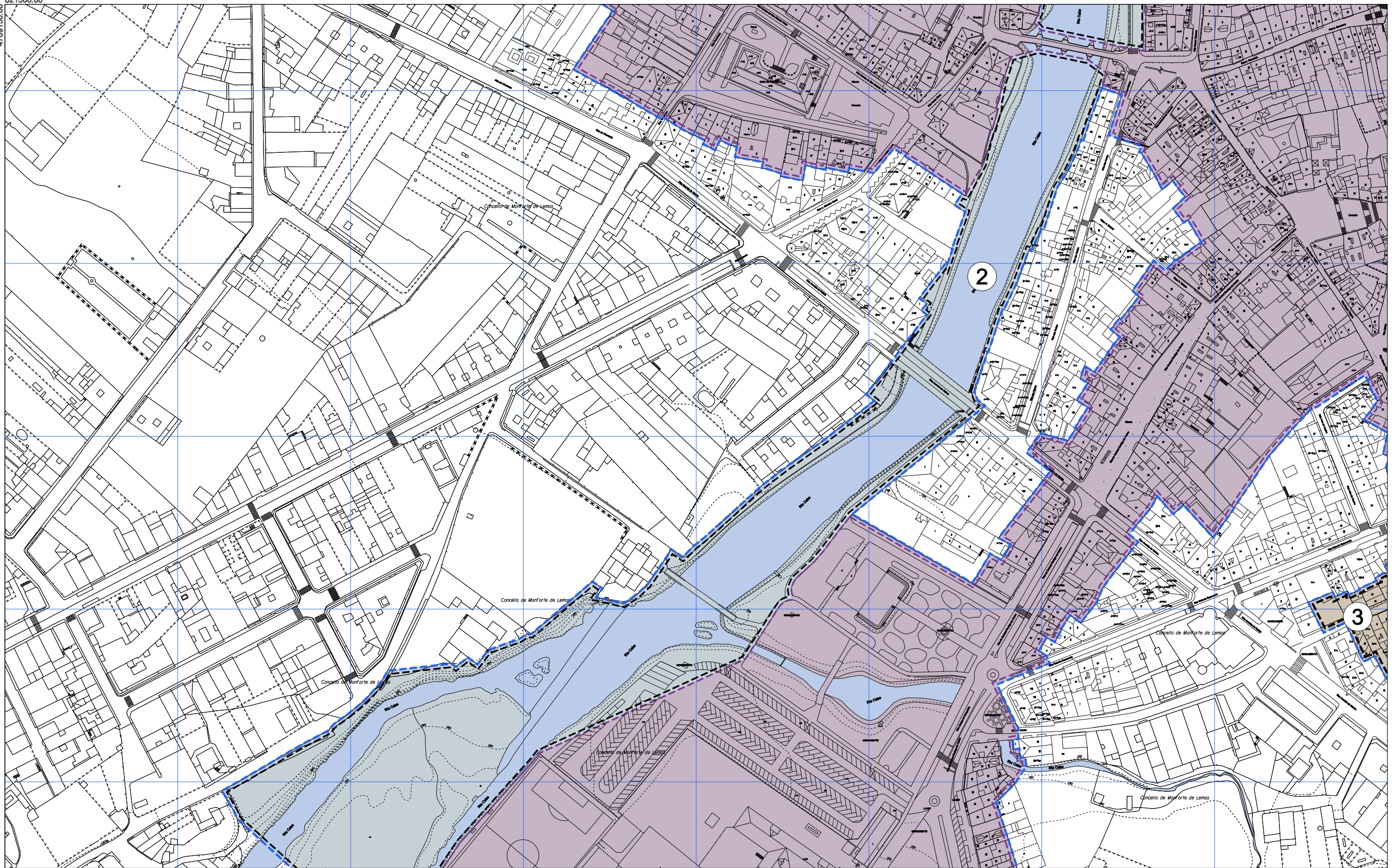
La autenticidad de este documento se puede comprobar con el código 07E4000645FF00V0Z2T1T7A0R6 en la Sede Electrónica de la Entidad

**FIRMANTE - FECHA**  
 JOSE ANGEL VIÑA CARREGAL (A15030422-OFCINA DE PLANEAMIENTO SA) - 09/11/2020  
 JOSE ANTONIO MOURELLE CILLERO-Secretario - 07/12/2020  
 serialNumber=S2833002E,CN=Sello de tiempo TS@ - @firma,OU=Secretaría General de Administración Digital,O=Secretaría de Estado de Función Pública,C=ES - 07/12/2020 07:40:27  
 DILIGENCIA: PARA FACER CONSTAR QUE ESTE DOCUMENTO FOI APROBADO DEFINITIVAMENTE POLO PLENO DA CORPORACIÓN O DÍA 16 DE NOVIEMBRO DO 2020  
 ESTE DOCUMENTO ES UNA COPIA DEL DOCUMENTO ORIGINAL(41138)

DOCUMENTO: 2020041135  
 Fecha: 07/12/2020  
 Hora: 07:40







<p>--- ÁMBITO PLAN ESPECIAL</p> <p>--- DECLARACIÓN BIC CONXUNTO HISTÓRICO</p> <p>--- ÁMBITO ZONAS DE CONTORNO BIC</p> <p>① ZONA DE CONTORNO DE RAMBERDE</p> <p>② ZONA DE CONTORNO RÍO CABE</p> <p>③ ZONA DE CONTORNO PRAZA DO PIÑEIRO</p> <p>④ ZONA DE CONTORNO CARUDE</p>	<p>--- DECLARACIÓN BICs INDIVIDUALIZADOS</p>	<table border="1"> <tr> <td>1</td> <td>2</td> </tr> <tr> <td>3</td> <td>4</td> </tr> <tr> <td>5</td> <td></td> </tr> </table>	1	2	3	4	5		<p>CONCELLO DE MONFORTE DE LEMOS</p> <p><b>PLAN ESPECIAL DE PROTECCIÓN DO CONXUNTO HISTÓRICO-ARTÍSTICO DE MONFORTE DE LEMOS</b></p> <p>DOCUMENTO PARA APROBACIÓN DEFINITIVA</p> <p>ORDENACIÓN URBANÍSTICA</p> <p>ÁMBITO BIC</p> <p>PLANO Nº 13</p>
1	2								
3	4								
5									



La autenticidad de este documento se puede comprobar con el código 07E4000645FF00V0Z2T1T7A0R6 en la Sede Electrónica de la Entidad

**FIRMANTE - FECHA**

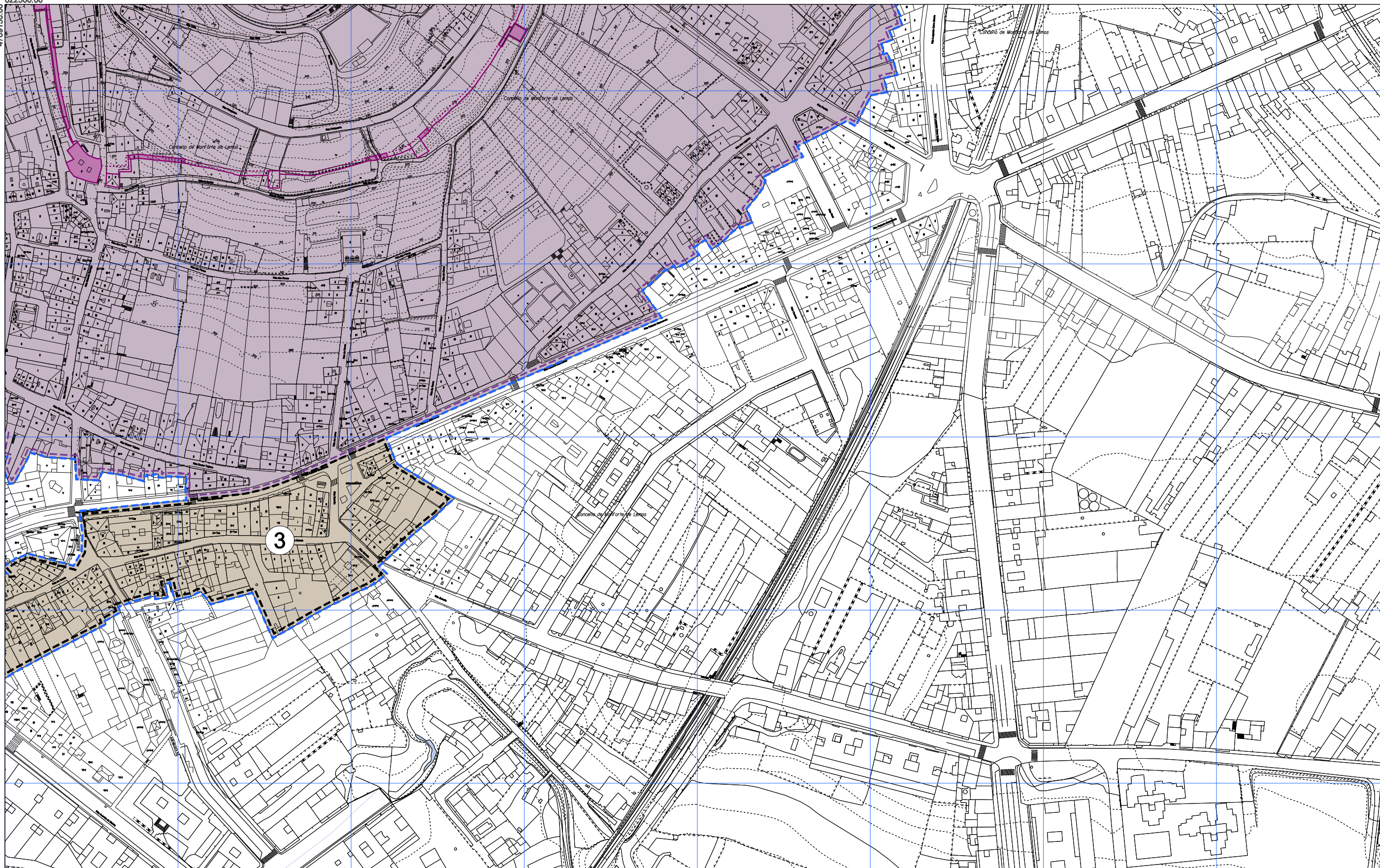
JOSE ANGEL VIÑA CARREGAL (A15030422-OFCINA DE PLANEAMIENTO SA) - 09/11/2020  
 JOSE ANTONIO MOURELLE CILLERO-Secretario - 07/12/2020  
 serialNumber=S2833002E,CN=Sello de tiempo TS@ - @firma,OU=Secretaría General de Administración Digital,O=Secretaría de Estado de Función Pública,C=ES - 07/12/2020 07:40:27

DOCUMENTO: 2020041135  
 Fecha: 07/12/2020  
 Hora: 07:40



DILIGENCIA: PARA FACER CONSTAR QUE ESTE DOCUMENTO FOI APROBADO DEFINITIVAMENTE POLO PLENO DA CORPORACIÓN O DÍA 16 DE NOVIEMBRO DO 2020. ESTE DOCUMENTO ES UNA COPIA DEL DOCUMENTO ORIGINAL(41138)





	ÁMBITO PLAN ESPECIAL		DECLARACIÓN BIC CONXUNTO HISTÓRICO		DECLARACIÓN BICs INDIVIDUALIZADOS
	ÁMBITO ZONAS DE CONTORNO BIC				
①	ZONA DE CONTORNO DE RAMBERDE				
②	ZONA DE CONTORNO RÍO CABE				
③	ZONA DE CONTORNO PRAZA DO PIÑEIRO				
④	ZONA DE CONTORNO CARUDE				

1	2
3	4
5	

CONCELLO DE MONFORTE DE LEMOS

**PLAN ESPECIAL DE PROTECCIÓN DO CONXUNTO HISTÓRICO-ARTÍSTICO DE MONFORTE DE LEMOS**  
DOCUMENTO PARA APROBACIÓN DEFINITIVA  
ORDENACIÓN URBANÍSTICA

PLANO Nº **14**

ÁMBITO BIC

NOVIEMBRE 2020

ESCALA A3 1/2.000  
ESCALA A1 1/1.000



La autenticidad de este documento se puede comprobar con el código 07E4000645FF00V022T1T7A0R6 en la Sede Electrónica de la Entidad

**FIRMANTE - FECHA**

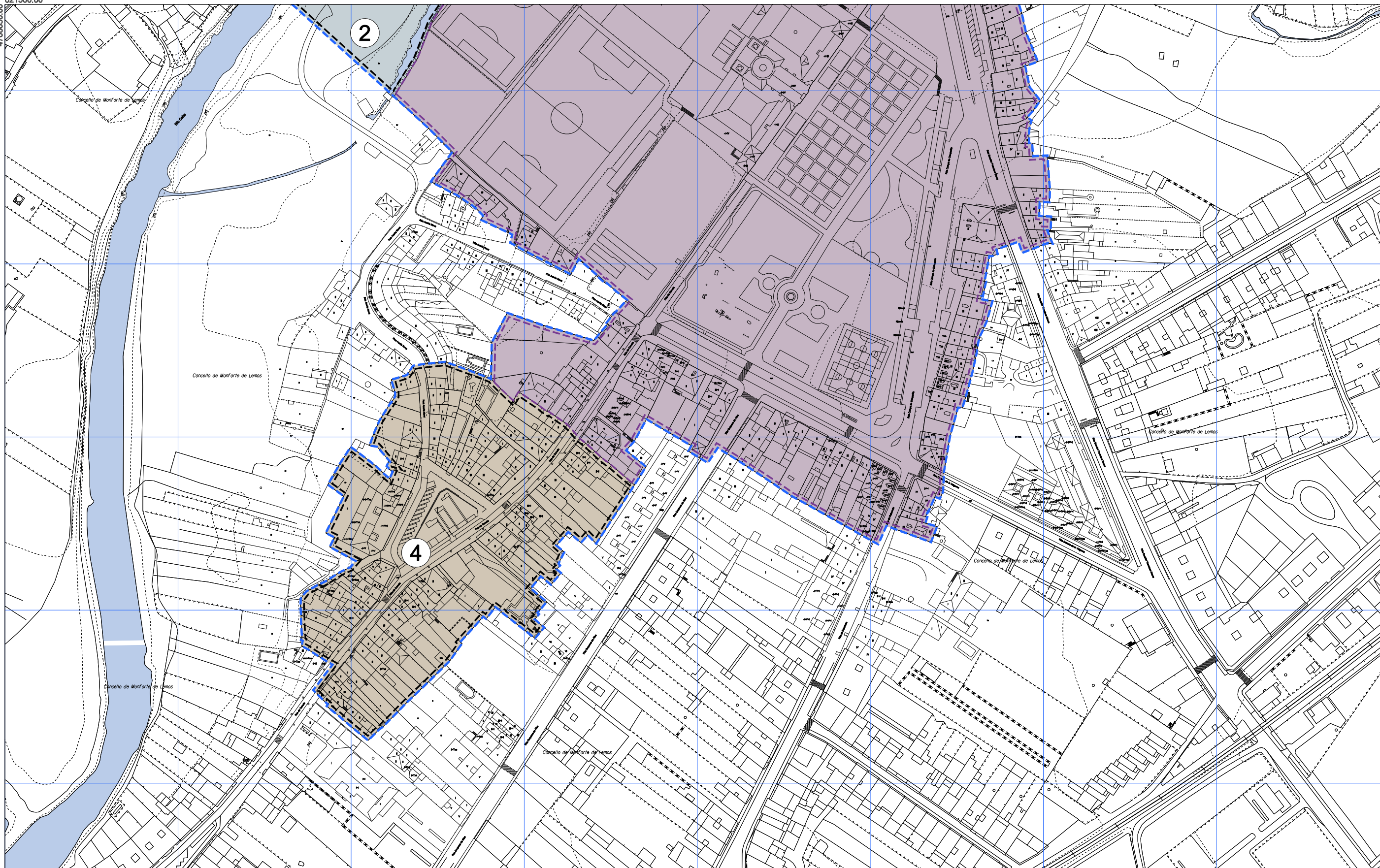
JOSE ANGEL VIÑA CARREGAL (A15030422-OFCINA DE PLANEAMIENTO SA) - 09/11/2020  
 JOSE ANTONIO MOURELLE CILLERO-Secretario - 07/12/2020  
 serialNumber=S2833002E,CN=Sello de tiempo TS@ - @firma,OU=Secretaría General de Administración Digital,O=Secretaría de Estado de Función Pública,C=ES - 07/12/2020 07:40:27

DILIXENCIA: PARA FACER CONSTAR QUE ESTE DOCUMENTO FOI APROBADO DEFINITIVAMENTE POLO PLENO DA CORPORACIÓN O DÍA 16 DE NOVIEMBRO DO 2020.  
ESTE DOCUMENTO ES UNA COPIA DEL DOCUMENTO ORIGINAL(411138)

DOCUMENTO: 2020041135  
 Fecha: 07/12/2020  
 Hora: 07:40







--- ÁMBITO PLAN ESPECIAL

--- DECLARACIÓN BIC CONXUNTO HISTÓRICO

--- DECLARACIÓN BICs INDIVIDUALIZADOS

--- ÁMBITO ZONAS DE CONTORNO BIC

- ① ZONA DE CONTORNO DE RAMBERDE
- ② ZONA DE CONTORNO RÍO CABE
- ③ ZONA DE CONTORNO PRAZA DO PIÑEIRO
- ④ ZONA DE CONTORNO CARUDE

1	2
3	4
5	

OFICINA DE PLANEAMENTO DE
NOVEMBRO 2020
ESCALA A3 1/2.000 ESCALA A1 1/1.000

CONCELLO DE MONFORTE DE LEMOS  
**PLAN ESPECIAL DE PROTECCIÓN DO CONXUNTO HISTÓRICO-ARTÍSTICO DE MONFORTE DE LEMOS**  
 DOCUMENTO PARA APROBACIÓN DEFINITIVA  
 ORDENACIÓN URBANÍSTICA



ÁMBITO BIC

PLANO Nº

15



La autenticidad de este documento se puede comprobar con el código 07E4000645FF00V0Z2T1T7A0R6 en la Sede Electrónica de la Entidad

FIRMANTE - FECHA

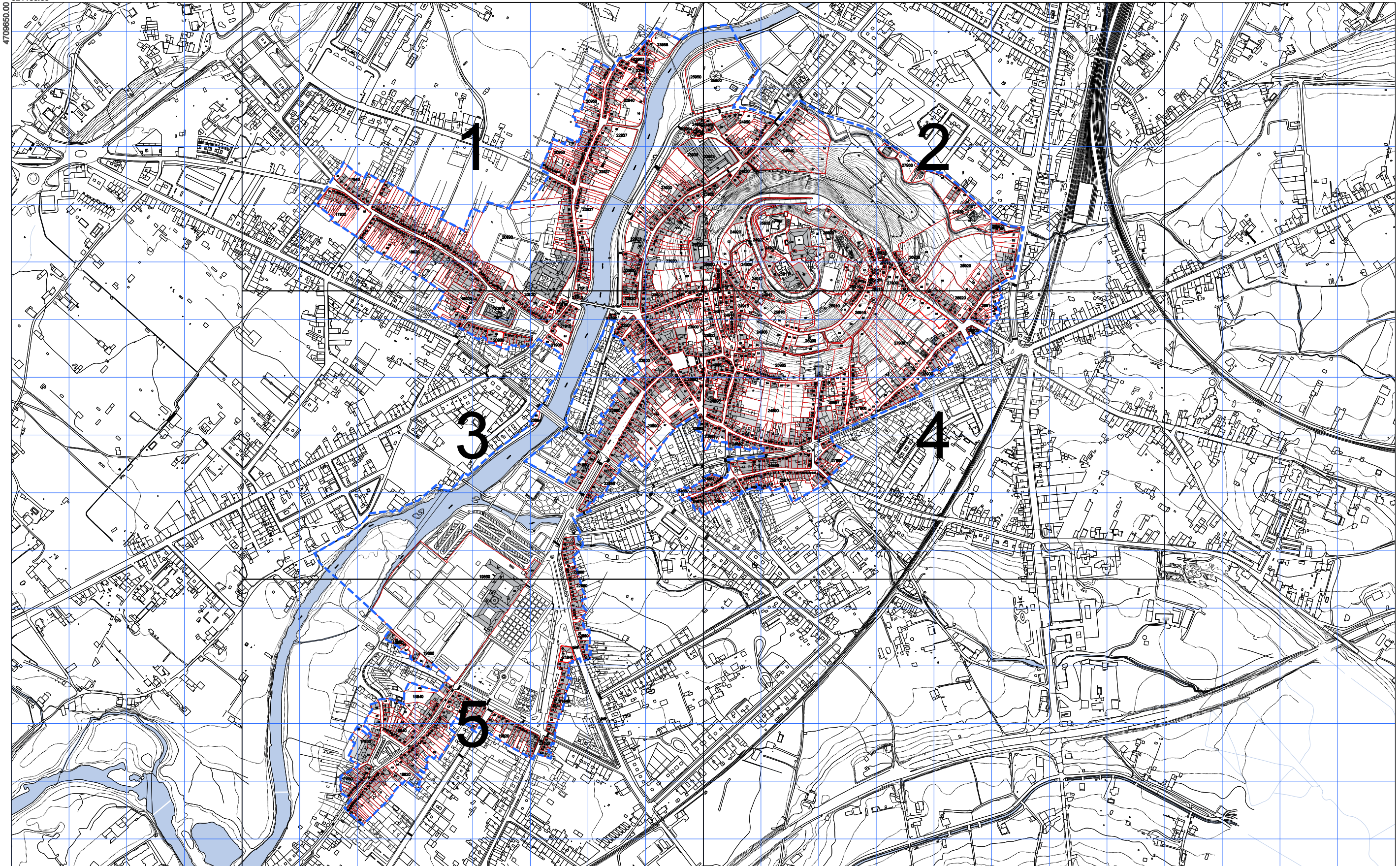
JOSE ANGEL VIÑA CARREGAL (A15030422-OFCINA DE PLANEAMIENTO SA) - 09/11/2020  
 JOSE ANTONIO MOURELLE CILLERO-Secretario - 07/12/2020  
 serialNumber=S2833002E,CN=Sello de tiempo TS@ - @firma,OU=Secretaría General de Administración Digital,O=Secretaría de Estado de Función Pública,C=ES - 07/12/2020 07:40:27

DOCUMENTO: 2020041135  
 Fecha: 07/12/2020  
 Hora: 07:40



DILIXENCIA: PARA FACER CONSTAR QUE ESTE DOCUMENTO FOI APROBADO DEFINITIVAMENTE POLO PLENO DA CORPORACIÓN O DÍA 16 DE NOVEMBRO DO 2020. ESTE DOCUMENTO ES UNA COPIA DEL DOCUMENTO ORIGINAL(411138)





ÁMBITO PLAN ESPECIAL	LÍMITE DO CUARTEIRÓN	EDIFICACIÓN PRINCIPAL	<table border="1"> <tr><td>1</td><td>2</td></tr> <tr><td>3</td><td>4</td></tr> <tr><td>5</td><td></td></tr> </table>	1	2	3	4	5	
1	2								
3	4								
5									
LÍMITE DA UNIDADE PARCELARIA	LÍMITE DA UNIDADE PARCELARIA	PROLONGACIÓN EN PLANTA BAIXA							
18820	CÓDIGO DO CUARTEIRÓN	AGREGACIÓN PARCELARIA							
90	CÓDIGO DA UNIDADE PARCELARIA	REORGANIZACIÓN PARCELARIA							
			<p>CONCELLO DE MONFORTE DE LEMOS</p> <p><b>PLAN ESPECIAL DE PROTECCIÓN DO CONXUNTO HISTÓRICO-ARTÍSTICO DE MONFORTE DE LEMOS</b></p> <p>DOCUMENTO PARA APROBACIÓN DEFINITIVA</p> <p>ORDENACIÓN URBANÍSTICA</p> <p>ERSCALA A3 1/8.000 ERSCALA A1 1/3.000</p> <p>CODIFICACIÓN</p> <p>PLANO Nº <b>2</b></p>						



La autenticidad de este documento se puede comprobar con el código 07E4000645FF00V022T17A0R6 en la Sede Electrónica de la Entidad

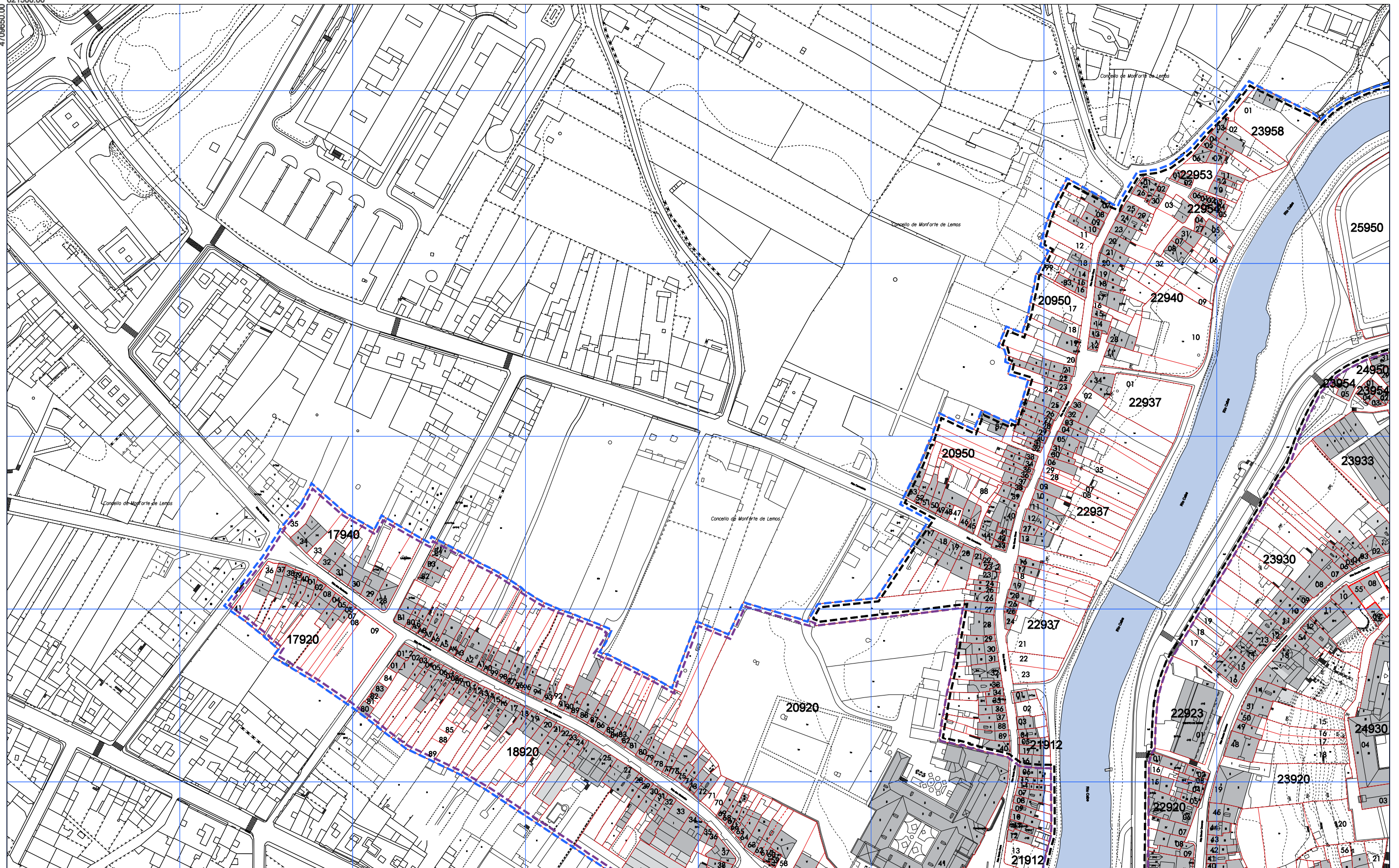
**FIRMANTE - FECHA**  
 JOSE ANGEL VIÑA CARREGAL (A15030422-OFCINA DE PLANEAMIENTO SA) - 09/11/2020  
 JOSE ANTONIO MOURELLE CILLERO-Secretario - 07/12/2020  
 serialNumber=S2833002E,CN=Sello de tiempo TS@ - @firma,OU=Secretaría General de Administración Digital,O=Secretaría de Estado de Función Pública,C=ES - 07/12/2020 07:40:27

DILIXENCIA: PARA FACER CONSTAR QUE ESTE DOCUMENTO FOI APROBADO DEFINITIVAMENTE POLO PLENO DA CORPORACIÓN O DÍA 16 DE NOVIEMBRO DO 2020. ESTE DOCUMENTO ES UNA COPIA DEL DOCUMENTO ORIGINAL(411138)

DOCUMENTO: 2020041135  
 Fecha: 07/12/2020  
 Hora: 07:40







<ul style="list-style-type: none"> <li><span style="color: blue; font-weight: bold;">- - - -</span> ÁMBITO PLAN ESPECIAL</li> <li><span style="color: purple; font-weight: bold;">- - - -</span> DECLARACIÓN BIC CONXUNTO HISTÓRICO</li> <li><span style="color: black; font-weight: bold;">- - - -</span> ÁMBITO DE RESPECTO BIC</li> </ul>	<ul style="list-style-type: none"> <li><span style="color: red; font-weight: bold;">- - - -</span> LÍMITE DO CUARTEIRÓN</li> <li><span style="color: red; font-weight: bold;">- - - -</span> LÍMITE DA UNIDADE PARCELARIA</li> <li><b>18820</b> 90 <span style="color: red; font-weight: bold;">- - - -</span> CÓDIGO DO CUARTEIRÓN</li> <li><span style="color: red; font-weight: bold;">- - - -</span> CÓDIGO DA UNIDADE PARCELARIA</li> </ul>	<ul style="list-style-type: none"> <li><span style="background-color: gray; border: 1px solid black; display: inline-block; width: 15px; height: 10px;"></span> EDIFICACIÓN PRINCIPAL</li> <li><span style="background-color: lightgray; border: 1px solid black; display: inline-block; width: 15px; height: 10px;"></span> PROLONGACIÓN EN PLANTA BAIXA</li> <li><span style="border-bottom: 1px dashed black; width: 15px; display: inline-block;"></span> AGREGACIÓN PARCELARIA</li> <li><span style="border-bottom: 1px dotted red; width: 15px; display: inline-block;"></span> REORGANIZACIÓN PARCELARIA</li> </ul>	<table border="1" style="width: 100%; text-align: center;"> <tr> <td style="width: 50%;">1</td> <td style="width: 50%;">2</td> </tr> <tr> <td>3</td> <td>4</td> </tr> <tr> <td>5</td> <td></td> </tr> </table>	1	2	3	4	5		<p style="text-align: center;"><b>CONCELLO DE MONFORTE DE LEMOS</b></p> <p style="text-align: center;"><b>PLAN ESPECIAL DE PROTECCIÓN DO CONXUNTO HISTÓRICO-ARTÍSTICO DE MONFORTE DE LEMOS</b></p> <p style="text-align: center;">DOCUMENTO PARA APROBACIÓN DEFINITIVA</p> <p style="text-align: center;"><b>ORDENACIÓN URBANÍSTICA</b></p> <p style="text-align: center;">CODIFICACIÓN</p> <p style="text-align: right;">PLANO Nº <b>2 1</b></p>
1	2									
3	4									
5										

La autenticidad de este documento se puede comprobar con el código 07E4000645FF00V022T1T7A0R6 en la Sede Electrónica de la Entidad

**FIRMANTE - FECHA**

JOSE ANGEL VIÑA CARREGAL(A15030422-OFCINA DE PLANEAMIENTO SA) - 09/11/2020  
 JOSE ANTONIO MOURELLE CILLERO-Secretario - 07/12/2020  
 serialNumber=S2833002E,CN=Sello de tiempo TS@ - @firma,OU=Secretaría General de Administración Digital,O=Secretaría de Estado de Función Pública,C=ES - 07/12/2020 07:40:27

DILIGENCIA: PARA FACER CONSTAR QUE ESTE DOCUMENTO FOI APROBADO DEFINITIVAMENTE POLO PLENO DA CORPORACIÓN O DÍA 16 DE NOVIEMBRO DO 2020. ESTE DOCUMENTO ES UNA COPIA DEL DOCUMENTO ORIGINAL(41138)

DOCUMENTO: 2020041135  
 Fecha: 07/12/2020  
 Hora: 07:40



DOCUMENTO FIRMADO DIGITALMENTE

CONCELLO DE MONFORTE DE LEMOS

**PLAN ESPECIAL DE PROTECCIÓN DO CONXUNTO HISTÓRICO-ARTÍSTICO DE MONFORTE DE LEMOS**

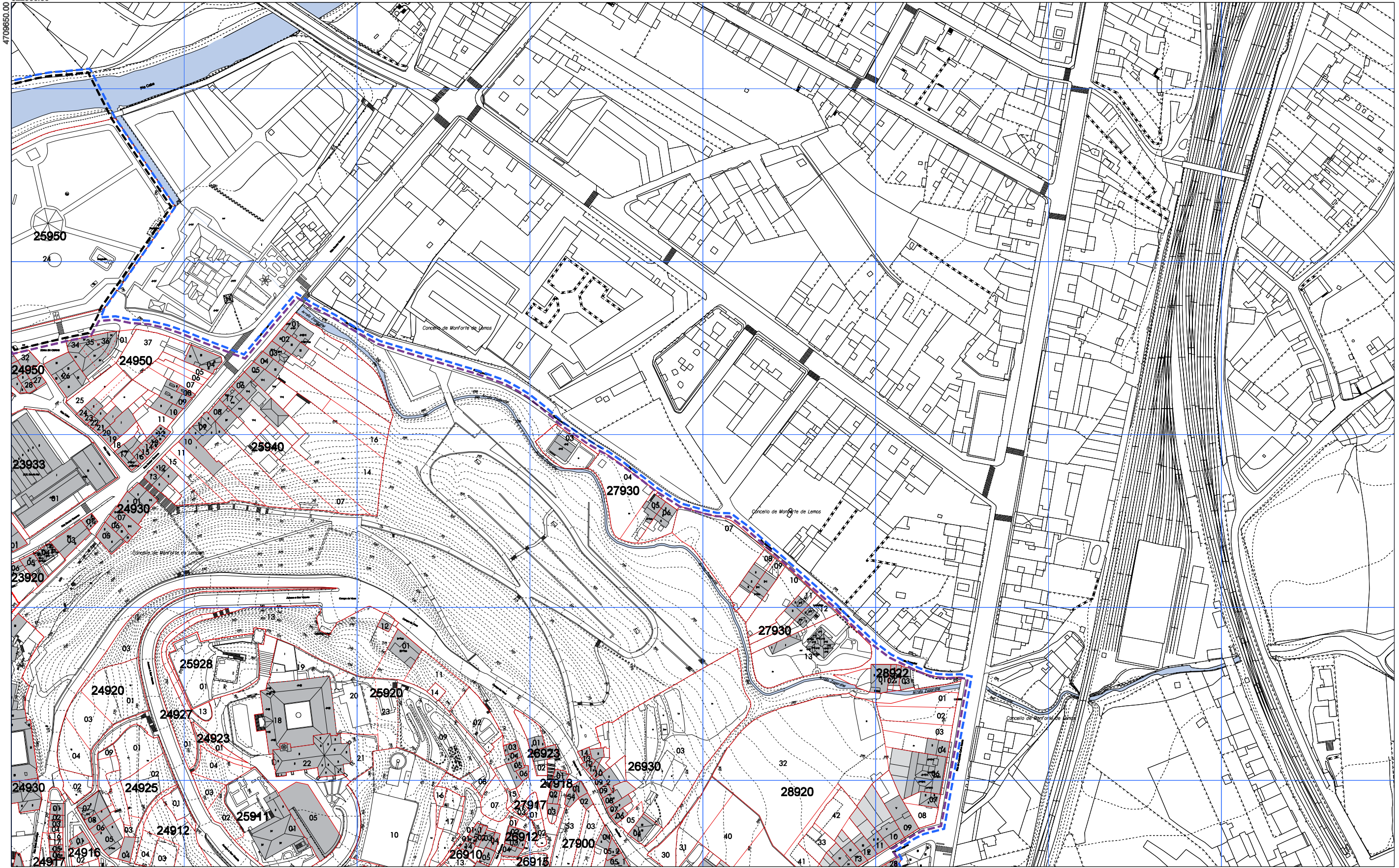
DOCUMENTO PARA APROBACIÓN DEFINITIVA

**ORDENACIÓN URBANÍSTICA**

CODIFICACIÓN

PLANO Nº **2 1**





	ÁMBITO PLAN ESPECIAL		LÍMITE DO CUARTEIRÓN		EDIFICACIÓN PRINCIPAL
	DECLARACIÓN BIC CONXUNTO HISTÓRICO		LÍMITE DA UNIDADE PARCELARIA		PROLONGACIÓN EN PLANTA BAIXA
	ÁMBITO DE RESPECTO BIC		CÓDIGO DO CUARTEIRÓN		AGREGACIÓN PARCELARIA
			CÓDIGO DA UNIDADE PARCELARIA		REORGANIZACIÓN PARCELARIA

1	2
3	4
5	

CONCELLO DE MONFORTE DE LEMOS

**PLAN ESPECIAL DE PROTECCIÓN DO CONXUNTO HISTÓRICO-ARTÍSTICO DE MONFORTE DE LEMOS**

DOCUMENTO PARA APROBACIÓN DEFINITIVA

ORDENACIÓN URBANÍSTICA

CODIFICACIÓN

PLANO Nº **2 2**



La autenticidad de este documento se puede comprobar con el código 07E4000645FF00V02T117A0R6 en la Sede Electrónica de la Entidad

**FIRMANTE - FECHA**

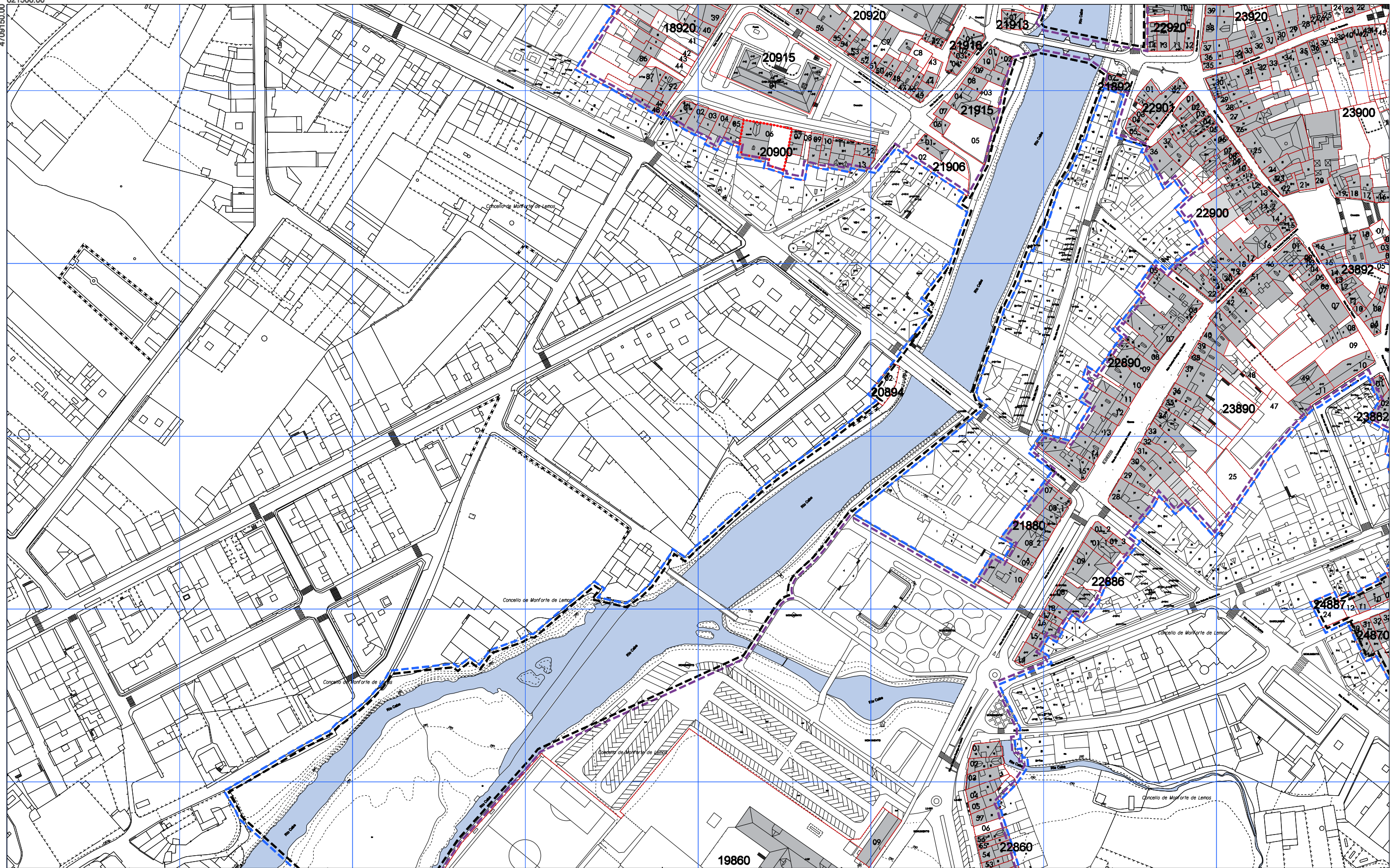
JOSE ANGEL VIÑA CARREGAL(A15030422-OFCINA DE PLANEAMIENTO SA) - 09/11/2020  
 JOSE ANTONIO MOURELLE CILLERO-Secretario - 07/12/2020  
 serialNumber=S2833002E,CN=Sello de tiempo TS@ - @firma,OU=Secretaría General de Administración Digital,O=Secretaría de Estado de Función Pública,C=ES - 07/12/2020 07:40:27

DILIGENCIA: PARA FACER CONSTAR QUE ESTE DOCUMENTO FOI APROBADO DEFINITIVAMENTE POLO PLENO DA CORPORACIÓN O DÍA 16 DE NOVIEMBRO DO 2020. ESTE DOCUMENTO ES UNA COPIA DEL DOCUMENTO ORIGINAL(411138)

DOCUMENTO: 2020041135  
 Fecha: 07/12/2020  
 Hora: 07:40





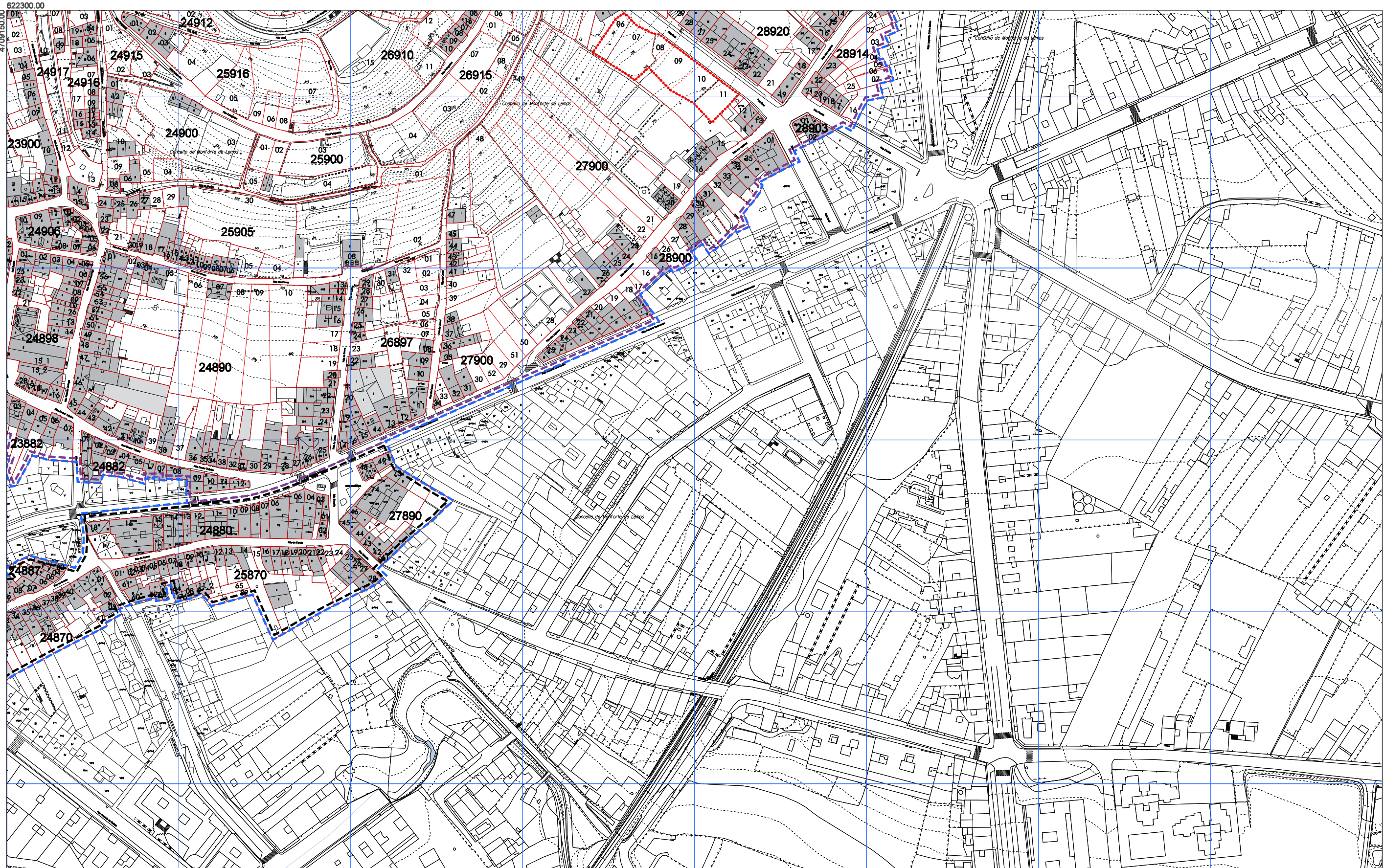


<ul style="list-style-type: none"> <li><span style="color: blue; font-weight: bold;">- - - -</span> ÁMBITO PLAN ESPECIAL</li> <li><span style="color: purple; font-weight: bold;">- - - -</span> DECLARACIÓN BIC CONXUNTO HISTÓRICO</li> <li><span style="color: black; font-weight: bold;">- - - -</span> ÁMBITO DE RESPECTO BIC</li> </ul>	<ul style="list-style-type: none"> <li><span style="color: red; font-weight: bold;">— — — —</span> LÍMITE DO CUARTEIRÓN</li> <li><span style="color: red; font-weight: bold;">— — — —</span> LÍMITE DA UNIDADE PARCELARIA</li> <li><span style="color: red; font-weight: bold;">— — — —</span> CÓDIGO DO CUARTEIRÓN</li> <li><span style="color: red; font-weight: bold;">— — — —</span> CÓDIGO DA UNIDADE PARCELARIA</li> </ul>	<ul style="list-style-type: none"> <li><span style="background-color: gray; border: 1px solid black; display: inline-block; width: 15px; height: 10px;"></span> EDIFICACIÓN PRINCIPAL</li> <li><span style="background-color: lightgray; border: 1px solid black; display: inline-block; width: 15px; height: 10px;"></span> PROLONGACIÓN EN PLANTA BAIXA</li> <li><span style="border-bottom: 1px dashed black; width: 15px; display: inline-block;"></span> AGREGACIÓN PARCELARIA</li> <li><span style="border-bottom: 1px dotted red; width: 15px; display: inline-block;"></span> REORGANIZACIÓN PARCELARIA</li> </ul>	<table border="1" style="width: 100%; text-align: center;"> <tr> <td>1</td> <td>2</td> </tr> <tr> <td>3</td> <td>4</td> </tr> <tr> <td>5</td> <td></td> </tr> </table>	1	2	3	4	5		<p style="text-align: center;"><b>CONCELLO DE MONFORTE DE LEMOS</b></p> <p style="text-align: center;"><b>PLAN ESPECIAL DE PROTECCIÓN DO CONXUNTO HISTÓRICO-ARTÍSTICO DE MONFORTE DE LEMOS</b></p> <p style="text-align: center;">DOCUMENTO PARA APROBACIÓN DEFINITIVA</p> <p style="text-align: center;"><b>ORDENACIÓN URBANÍSTICA</b></p> <p style="text-align: center;">CODIFICACIÓN</p>	<p style="text-align: center;">PLANO Nº</p> <p style="text-align: center;"><b>2 3</b></p>
1	2										
3	4										
5											

 <p style="font-size: small;">DOCUMENTO FIRMADO DIGITALMENTE</p>	<p><b>FIRMANTE - FECHA</b></p> <p>JOSE ANGEL VIÑA CARREGAL (A15030422-OFCINA DE PLANEAMIENTO SA) - 09/11/2020</p> <p>JOSE ANTONIO MOURELLE CILLERO-Secretario - 07/12/2020</p> <p>serialNumber=S2833002E,CN=Sello de tiempo TS@ - @firma,OU=Secretaría General de Administración Digital,O=Secretaría de Estado de Función Pública,C=ES - 07/12/2020 07:40:27</p> <p style="font-size: x-small;">DILIXENCIA: PARA FACER CONSTAR QUE ESTE DOCUMENTO FOI APROBADO DEFINITIVAMENTE POLO PLENO DA CORPORACIÓN O DÍA 16 DE NOVEMBRO DO 2020. ESTE DOCUMENTO ES UNA COPIA DEL DOCUMENTO ORIGINAL(411138)</p>	<p>DOCUMENTO: 2020041135</p> <p>Fecha: 07/12/2020</p> <p>Hora: 07:40</p> 
---	--	--

ESCALA A3 1/2.000  
ESCALA A1 1/1.000





	ÁMBITO PLAN ESPECIAL		LÍMITE DO CUARTEIRÓN		EDIFICACIÓN PRINCIPAL	<table border="1"> <tr><td>1</td><td>2</td></tr> <tr><td>3</td><td>4</td></tr> <tr><td>5</td><td></td></tr> </table>	1	2	3	4	5		<p>CONCELLO DE MONFORTE DE LEMOS</p> <p><b>PLAN ESPECIAL DE PROTECCIÓN DO CONXUNTO HISTÓRICO-ARTÍSTICO DE MONFORTE DE LEMOS</b></p> <p>DOCUMENTO PARA APROBACIÓN DEFINITIVA</p> <p>ORDENACIÓN URBANÍSTICA</p> <p>CODIFICACIÓN</p>	<p>PLANO Nº</p> <p><b>2 4</b></p>
1	2													
3	4													
5														
	DECLARACIÓN BIC CONXUNTO HISTÓRICO		LÍMITE DA UNIDADE PARCELARIA		PROLONGACIÓN EN PLANTA BAIXA									
	ÁMBITO DE RESPECTO BIC	18820	CÓDIGO DO CUARTEIRÓN		AGREGACIÓN PARCELARIA									
		90	CÓDIGO DA UNIDADE PARCELARIA		REORGANIZACIÓN PARCELARIA									

La autenticidad de este documento se puede comprobar con el código 07E4000645F00V022T1T7A0R6 en la Sede Electrónica de la Entidad

**FIRMANTE - FECHA**  
 JOSE ANGEL VIÑA CARREGAL(A15030422-OFCINA DE PLANEAMIENTO SA) - 09/11/2020  
 JOSE ANTONIO MOURELLE CILLERO-Secretario - 07/12/2020  
 serialNumber=S2833002E,CN=Sello de tiempo TS@ - @firma,OU=Secretaría General de Administración Digital,O=Secretaría de Estado de Función Pública,C=ES - 07/12/2020 07:40:27

DOCUMENTO: 2020041135  
 Fecha: 07/12/2020  
 Hora: 07:40

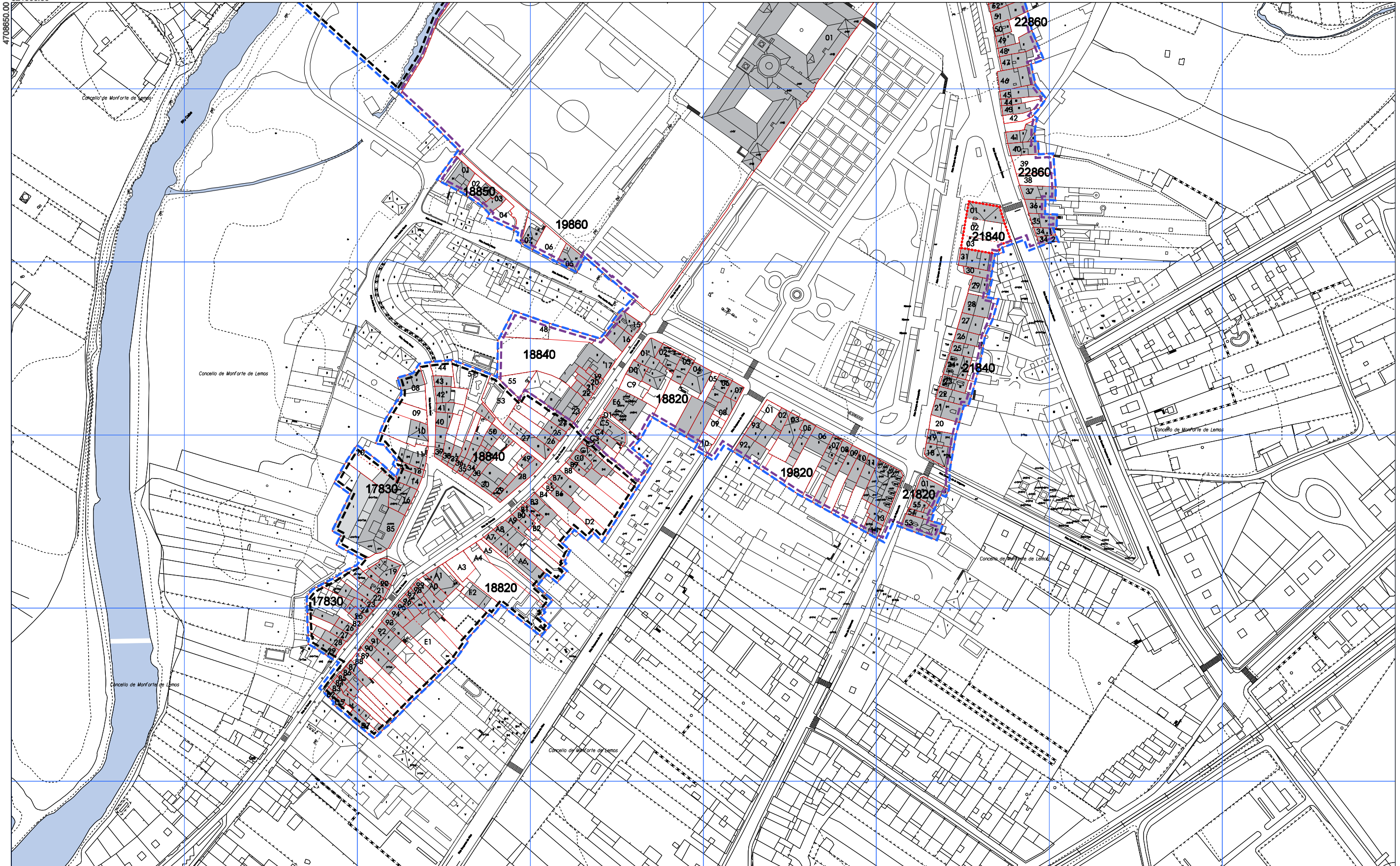
DILIGENCIA: PARA FACER CONSTAR QUE ESTE DOCUMENTO FOI APROBADO DEFINITIVAMENTE POLO PLENO DA CORPORACIÓN O DÍA 16 DE NOVIEMBRO DO 2020. ESTE DOCUMENTO ES UNA COPIA DEL DOCUMENTO ORIGINAL(41138)



DOCUMENTO FIRMADO DIGITALMENTE

ERCALA A3 1/2.000  
 ESCALA A1 1/1.000





- ÁMBITO PLAN ESPECIAL
- DECLARACIÓN BIC CONXUNTO HISTÓRICO
- ÁMBITO DE RESPECTO BIC

- LÍMITE DO CUARTEIRÓN
- LÍMITE DA UNIDADE PARCELARIA
- 18820  
90 CÓDIGO DO CUARTEIRÓN
- CÓDIGO DA UNIDADE PARCELARIA

- EDIFICACIÓN PRINCIPAL
- PROLONGACIÓN EN PLANTA BAIXA
- AGREGACIÓN PARCELARIA
- REORGANIZACIÓN PARCELARIA

1	2
3	4
5	

CONCELLO DE MONFORTE DE LEMOS

**PLAN ESPECIAL DE PROTECCIÓN DO CONXUNTO HISTÓRICO-ARTÍSTICO DE MONFORTE DE LEMOS**

DOCUMENTO PARA APROBACIÓN DEFINITIVA

ORDENACIÓN URBANÍSTICA

CODIFICACIÓN

PLANO Nº **2 5**



La autenticidad de este documento se puede comprobar con el código 07E4000645FF00V022T1T7A0R6 en la Sede Electrónica de la Entidad

**FIRMANTE - FECHA**

JOSE ANGEL VIÑA CARREGAL (A15030422-OFCINA DE PLANEAMIENTO SA) - 09/11/2020  
 JOSE ANTONIO MOURELLE CILLERO-Secretario - 07/12/2020  
 serialNumber=S2833002E,CN=Sello de tiempo TS@ - @firma,OU=Secretaría General de Administración Digital,O=Secretaría de Estado de Función Pública,C=ES - 07/12/2020 07:40:27

DILIXENCIA: PARA FACER CONSTAR QUE ESTE DOCUMENTO FOI APROBADO DEFINITIVAMENTE POLO PLENO DA CORPORACIÓN O DÍA 16 DE NOVIEMBRO DO 2020. ESTE DOCUMENTO ES UNA COPIA DEL DOCUMENTO ORIGINAL(411138)

DOCUMENTO: 2020041135  
 Fecha: 07/12/2020  
 Hora: 07:40







<p>--- ÁMBITO PLAN ESPECIAL</p> <p>--- ZONA DE FLUXO PREFERENTE</p> <p>--- LÍMITE DO CUARTEIRÓN</p> <p>--- LÍMITE DA UNIDADE PARCELARIA</p> <p><b>20950</b></p> <p><b>02</b></p> <p>CÓDIGO DO CUARTEIRÓN</p> <p>CÓDIGO DA UNIDADE PARCELARIA</p>	<p>--- DECLARACIÓN BIC CONXUNTO HISTÓRICO</p> <p>--- ÁMBITO DE RESPETO BIC</p> <p>--- LÍMITE ORDENANZA REGULADORA</p> <p>--- ÁMBITO ESTUDO DE DETALLE</p> <p>--- ESTUDO DE DETALLE Nº</p> <p><b>E.D.1</b></p>	<p>--- EDIFICACIÓN CATALOGADA</p> <p>--- NOVAS ALIÑACIÓNS</p> <p>--- NOVA EDIFICACIÓN</p> <p>--- ALTURAS E FONDOS MÁXIMOS</p> <p>--- APARCAMENTO</p>	<p>ORDENANZAS REGULADORAS TIPO:</p> <p>Ⓜ RECINTO INTRAMUROS</p> <p>Ⓜ CASCO ANTIGO</p> <p>Ⓜ ÁREAS URBANAS HISTÓRICAS INMEDIATAS</p> <p>Ⓜ LINEAIS HISTÓRICOS PERIFÉRICOS</p> <p>Ⓜ RESIDENCIAL CERRADA</p> <p>Ⓜ VIVENDA UNIFAMILIAR</p>	<p>--- ZONAS VERDES/LIBRES (ZV/ZL)</p> <p>--- EQUIPAMENTOS (Pb, Pv)</p> <p>DOC DOCENTE</p> <p>AD ADMINISTRATIVO</p> <p>AS ASISTENCIAL</p> <p>R RELIXIOSO</p> <p>M MULTUSO</p> <p>SC SOCIOCULTURAL</p> <p>O OUTRAS DOTACIÓNS</p> <p>--- SERVIZOS TÉCNICOS (ST)</p>	<table border="1"> <tr><td>1</td><td>2</td></tr> <tr><td>3</td><td>4</td></tr> <tr><td>5</td><td>6</td></tr> <tr><td>7</td><td>8</td></tr> <tr><td>9</td><td>10</td></tr> <tr><td>11</td><td>12</td></tr> <tr><td>13</td><td></td></tr> <tr><td>14</td><td>15</td></tr> <tr><td>16</td><td>17</td></tr> </table>	1	2	3	4	5	6	7	8	9	10	11	12	13		14	15	16	17	<p>CONCELLO DE MONFORTE DE LEMOS</p> <p><b>PLAN ESPECIAL DE PROTECCIÓN DO CONXUNTO HISTÓRICO-ARTÍSTICO DE MONFORTE DE LEMOS</b></p> <p>DOCUMENTO PARA APROBACIÓN DEFINITIVA</p> <p>ORDENACIÓN URBANÍSTICA</p> <p>NOVEMBRO 2020</p> <p>ESCALA A3 1/8.000</p> <p>ESCALA A1 1/3.000</p>	<p>CONCELLO DE MONFORTE DE LEMOS</p> <p>PLANO Nº</p> <p><b>3</b></p> <p>CUALIFICACIÓN</p>
1	2																								
3	4																								
5	6																								
7	8																								
9	10																								
11	12																								
13																									
14	15																								
16	17																								

La autenticidad de este documento se puede comprobar con el código 07E4000645FF00V022T1T7A0R6 en la Sede Electrónica de la Entidad

**FIRMANTE - FECHA**

JOSE ANGEL VIÑA CARREGAL(A15030422-OFCINA DE PLANEAMIENTO SA) - 09/11/2020

JOSE ANTONIO MOURELLE CILLERO-Secretario - 07/12/2020

serialNumber=S2833002E,CN=Sello de tiempo TS@ - @firma,OU=Secretaría General de Administración Digital,O=Secretaría de Estado de Función Pública,C=ES - 07/12/2020 07:40:27

DILIXENCIA: PARA FACER CONSTAR QUE ESTE DOCUMENTO FOI APROBADO DEFINITIVAMENTE POLO PLENO DA CORPORACIÓN O DÍA 16 DE NOVEMBRO DO 2020

ESTE DOCUMENTO ES UNA COPIA DEL DOCUMENTO ORIGINAL(411138)

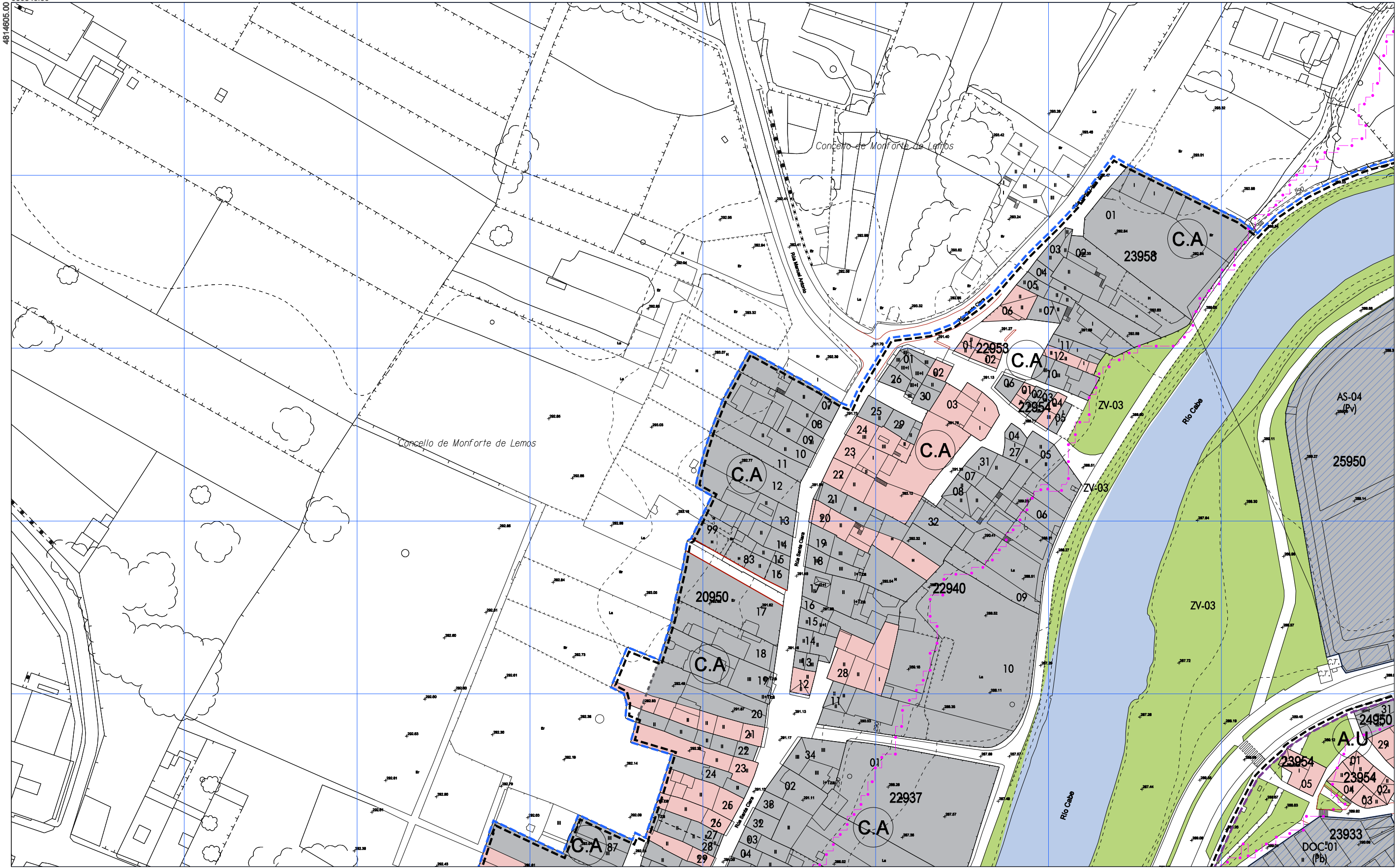
DOCUMENTO: 2020041135

Fecha: 07/12/2020

Hora: 07:40







<ul style="list-style-type: none"> <li>ÁMBITO PLAN ESPECIAL</li> <li>ZONA DE FLUXO PREFERENTE</li> <li>LÍMITE DO CUARTEIRÓN</li> <li>LÍMITE DA UNIDADE PARCELARIA</li> <li>CÓDIGO DO CUARTEIRÓN</li> <li>CÓDIGO DA UNIDADE PARCELARIA</li> </ul>	<ul style="list-style-type: none"> <li>DECLARACIÓN BIC CONXUNTO HISTÓRICO</li> <li>ÁMBITO DE RESPECTO BIC</li> <li>LÍMITE ORDENANZA REGULADORA</li> <li>ÁMBITO ESTUDO DE DETALLE</li> <li>ESTUDO DE DETALLE Nº</li> </ul>	<ul style="list-style-type: none"> <li>EDIFICACIÓN CATALOGADA</li> <li>NOVAS ALIÑACIÓNS</li> <li>NOVA EDIFICACIÓN</li> <li>ALTURAS E FONDOS MÁXIMOS</li> <li>APARCAMENTO</li> </ul>	<b>ORDENANZAS REGULADORAS TIPO:</b> <ul style="list-style-type: none"> <li>RECINTO INTRAMUROS</li> <li>CASCO ANTIGO</li> <li>ÁREAS URBANAS HISTÓRICAS INMEDIATAS</li> <li>LINEAIS HISTÓRICOS PERIFÉRICOS</li> <li>RESIDENCIAL CERRADA</li> <li>VIVENDA UNIFAMILIAR</li> </ul>	<ul style="list-style-type: none"> <li>ZONAS VERDES/LIBRES (ZV/ZL)</li> <li>EQUIPAMENTOS (Pb, Pv)</li> </ul>	<table border="1"> <tr><td>1</td><td>2</td></tr> <tr><td>3</td><td>4</td></tr> <tr><td>5</td><td>6</td></tr> <tr><td>7</td><td>8</td></tr> <tr><td>9</td><td>10</td></tr> <tr><td>11</td><td>12</td></tr> <tr><td>13</td><td></td></tr> <tr><td>14</td><td>15</td></tr> <tr><td>16</td><td>17</td></tr> </table>	1	2	3	4	5	6	7	8	9	10	11	12	13		14	15	16	17	<p>CONCELLO DE MONFORTE DE LEMOS</p> <p><b>PLAN ESPECIAL DE PROTECCIÓN DO CONXUNTO HISTÓRICO-ARTÍSTICO DE MONFORTE DE LEMOS</b></p> <p>DOCUMENTO PARA APROBACIÓN DEFINITIVA</p> <p>ORDENACIÓN URBANÍSTICA</p> <p>CUALIFICACIÓN</p>	<p>PLANO Nº</p> <p><b>3 1</b></p>
1	2																								
3	4																								
5	6																								
7	8																								
9	10																								
11	12																								
13																									
14	15																								
16	17																								



La autenticidad de este documento se puede comprobar con el código 07E4000645FF00V022T1T7A0R6 en la Sede Electrónica de la Entidad

**FIRMANTE - FECHA**

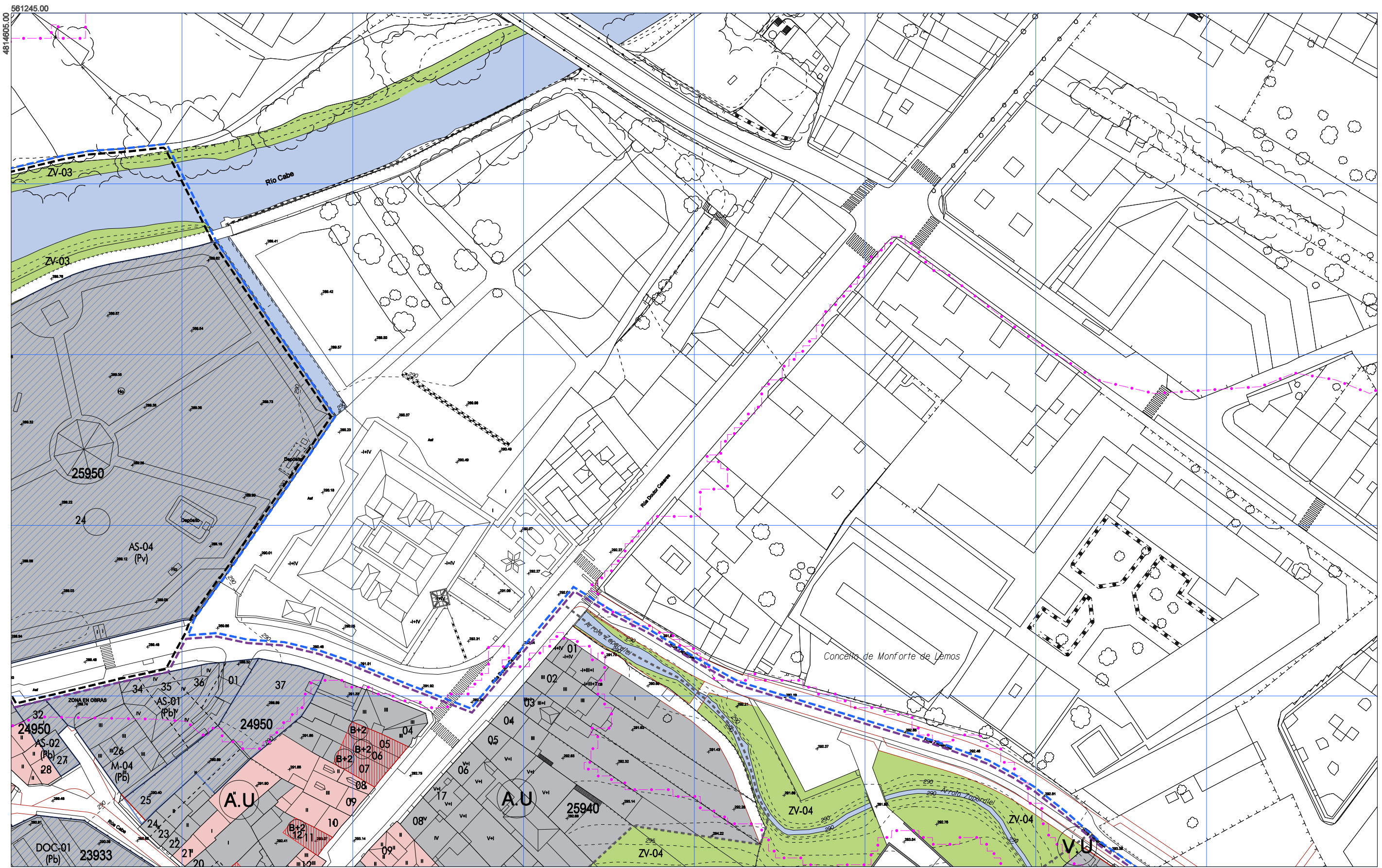
JOSE ANGEL VIÑA CARREGAL(A15030422-OFCINA DE PLANEAMIENTO SA) - 09/11/2020  
 JOSE ANTONIO MOURELLE CILLERO-Secretario - 07/12/2020  
 serialNumber=S2833002E,CN=Sello de tiempo TS@ - @firma,OU=Secretaría General de Administración Digital,O=Secretaría de Estado de Función Pública,C=ES - 07/12/2020 07:40:27

DILIGENCIA: PARA FACER CONSTAR QUE ESTE DOCUMENTO FOI APROBADO DEFINITIVAMENTE POLO PLENO DA CORPORACIÓN O DÍA 16 DE NOVIEMBRO DO 2020. ESTE DOCUMENTO ES UNA COPIA DEL DOCUMENTO ORIGINAL(411138)

DOCUMENTO: 2020041135  
 Fecha: 07/12/2020  
 Hora: 07:40







<ul style="list-style-type: none"> <li>ÁMBITO PLAN ESPECIAL</li> <li>ZONA DE FLUXO PREFERENTE</li> <li>LÍMITE DO CUARTEIRÓN</li> <li>LÍMITE DA UNIDADE PARCELARIA</li> <li>CÓDIGO DO CUARTEIRÓN</li> <li>CÓDIGO DA UNIDADE PARCELARIA</li> </ul>	<ul style="list-style-type: none"> <li>DECLARACIÓN BIC CONXUNTO HISTÓRICO</li> <li>ÁMBITO DE RESPECTO BIC</li> <li>LÍMITE ORDENANZA REGULADORA</li> <li>ÁMBITO ESTUDO DE DETALLE</li> <li>ESTUDO DE DETALLE Nº</li> </ul>	<ul style="list-style-type: none"> <li>EDIFICACIÓN CATALOGADA</li> <li>NOVAS ALIÑACIÓNS</li> <li>NOVA EDIFICACIÓN</li> <li>ALTURAS E FONDOS MÁXIMOS</li> <li>APARCAMENTO</li> </ul>	<b>ORDENANZAS REGULADORAS TIPO:</b> <ul style="list-style-type: none"> <li>RECINTO INTRAMUROS</li> <li>CASCO ANTIGO</li> <li>ÁREAS URBANAS HISTÓRICAS INMEDIATAS</li> <li>LINEAIS HISTÓRICOS PERIFÉRICOS</li> <li>RESIDENCIAL CERRADA</li> <li>VIVENDA UNIFAMILIAR</li> </ul>	<ul style="list-style-type: none"> <li>ZONAS VERDES/LIBRES (ZV/ZL)</li> <li>EQUIPAMENTOS (Pb, Pv)</li> </ul>	<table border="1"> <tr><td>1</td><td>2</td></tr> <tr><td>3</td><td>4</td></tr> <tr><td>5</td><td>6</td></tr> <tr><td>7</td><td>8</td></tr> <tr><td>9</td><td>10</td></tr> <tr><td>11</td><td>12</td></tr> <tr><td>13</td><td></td></tr> <tr><td>14</td><td>15</td></tr> <tr><td>16</td><td>17</td></tr> </table>	1	2	3	4	5	6	7	8	9	10	11	12	13		14	15	16	17	<p>CONCELLO DE MONFORTE DE LEMOS</p> <p><b>PLAN ESPECIAL DE PROTECCIÓN DO CONXUNTO HISTÓRICO-ARTÍSTICO DE MONFORTE DE LEMOS</b></p> <p>DOCUMENTO PARA APROBACIÓN DEFINITIVA</p> <p>ORDENACIÓN URBANÍSTICA</p> <p>CUALIFICACIÓN</p> <p>PLANO Nº <b>3 2</b></p>
1	2																							
3	4																							
5	6																							
7	8																							
9	10																							
11	12																							
13																								
14	15																							
16	17																							

La autenticidad de este documento se puede comprobar con el código 07E4000645FF00V022T1T7A0R6 en la Sede Electrónica de la Entidad

**FIRMANTE - FECHA**

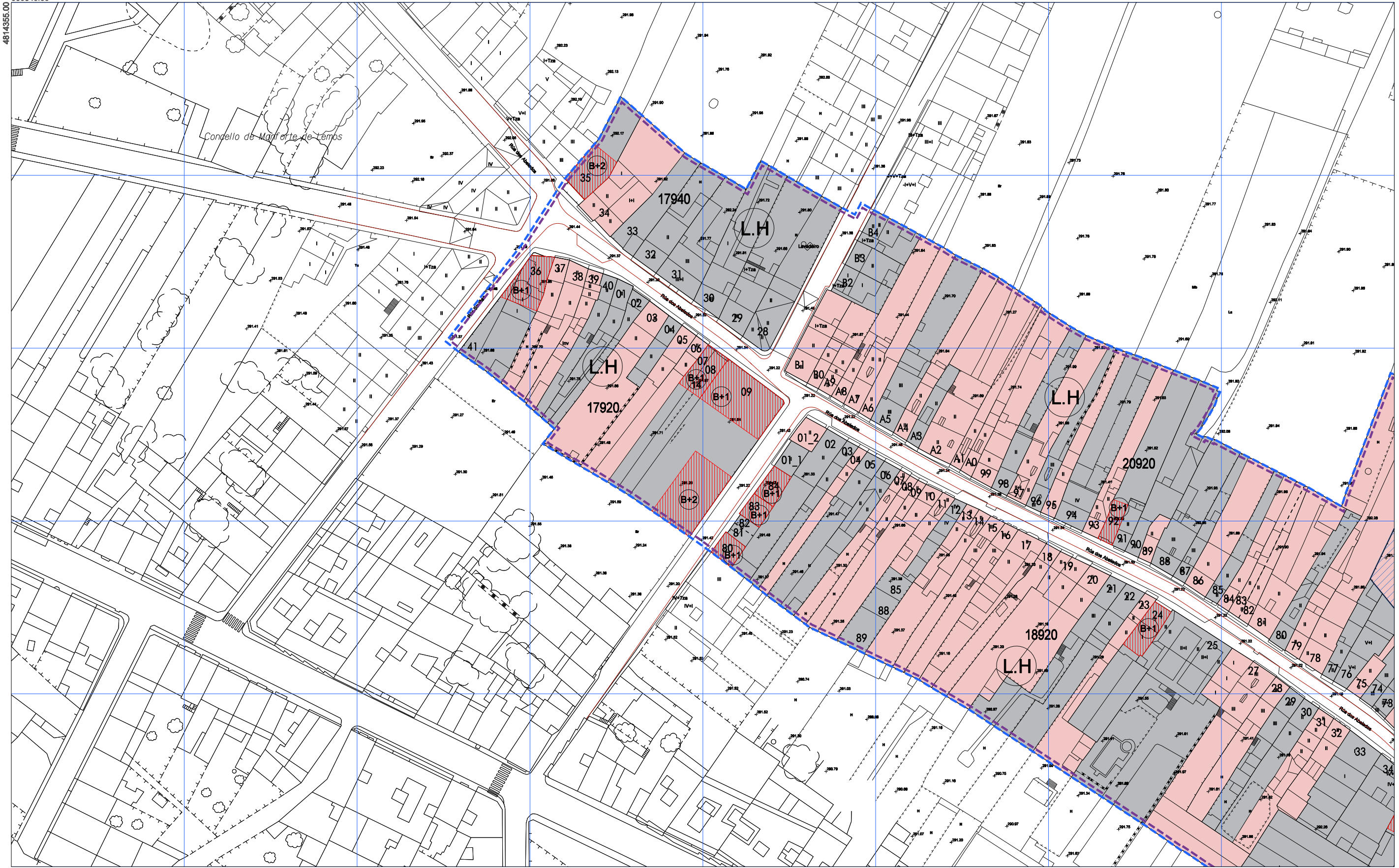
JOSE ANGEL VIÑA CARREGAL (A15030422-OFCINA DE PLANEAMIENTO SA) - 09/11/2020  
 JOSE ANTONIO MOURELLE CILLERO-Secretario - 07/12/2020  
 serialNumber=S2833002E,CN=Sello de tiempo TS@ - @firma,OU=Secretaría General de Administración Digital,O=Secretaría de Estado de Función Pública,C=ES - 07/12/2020 07:40:27

DOCUMENTO: 2020041135  
 Fecha: 07/12/2020  
 Hora: 07:40

DILIXENCIA: PARA FACER CONSTAR QUE ESTE DOCUMENTO FOI APROBADO DEFINITIVAMENTE POLO PLENO DA CORPORACIÓN O DÍA 16 DE NOVIEMBRE DO 2020. ESTE DOCUMENTO ES UNA COPIA DEL DOCUMENTO ORIGINAL(411138)







<ul style="list-style-type: none"> <li>ÁMBITO PLAN ESPECIAL</li> <li>ZONA DE FLUXO PREFERENTE</li> <li>LÍMITE DO CUARTEIRÓN</li> <li>LÍMITE DA UNIDADE PARCELARIA</li> <li>CÓDIGO DO CUARTEIRÓN</li> <li>CÓDIGO DA UNIDADE PARCELARIA</li> </ul>	<ul style="list-style-type: none"> <li>DECLARACIÓN BIC CONXUNTO HISTÓRICO</li> <li>ÁMBITO DE RESPECTO BIC</li> <li>LÍMITE ORDENANZA REGULADORA</li> <li>ÁMBITO ESTUDO DE DETALLE</li> <li>ESTUDO DE DETALLE Nº</li> </ul>	<ul style="list-style-type: none"> <li>EDIFICACIÓN CATALOGADA</li> <li>NOVAS ALIÑANÇONS</li> <li>NOVA EDIFICACIÓN</li> <li>ALTURAS E FONDOS MÁXIMOS</li> <li>APARCAMENTO</li> </ul>	<b>ORDENANZAS REGULADORAS TIPO:</b> <ul style="list-style-type: none"> <li>RECINTO INTRAMUROS</li> <li>CASCO ANTIGO</li> <li>ÁREAS URBANAS HISTÓRICAS INMEDIATAS</li> <li>LINEAIS HISTÓRICOS PERIFÉRICOS</li> <li>RESIDENCIAL CERRADA</li> <li>VIVENDA UNIFAMILIAR</li> </ul>	<ul style="list-style-type: none"> <li>ZONAS VERDES/LIBRES (ZV/ZL)</li> <li>EQUIPAMENTOS (Pb, Pv)</li> </ul>	<table border="1"> <tr><td>1</td><td>2</td></tr> <tr><td>3</td><td>4</td></tr> <tr><td>5</td><td>6</td></tr> <tr><td>7</td><td>8</td></tr> <tr><td>9</td><td>10</td></tr> <tr><td>11</td><td>12</td></tr> <tr><td>13</td><td></td></tr> <tr><td>14</td><td>15</td></tr> <tr><td>16</td><td>17</td></tr> </table>	1	2	3	4	5	6	7	8	9	10	11	12	13		14	15	16	17	<p>CONCELLO DE MONFORTE DE LEMOS</p> <p><b>PLAN ESPECIAL DE PROTECCIÓN DO CONXUNTO HISTÓRICO-ARTÍSTICO DE MONFORTE DE LEMOS</b></p> <p>DOCUMENTO PARA APROBACIÓN DEFINITIVA</p> <p>ORDENACIÓN URBANÍSTICA</p> <p>CUALIFICACIÓN</p> <p>3 3</p>
1	2																							
3	4																							
5	6																							
7	8																							
9	10																							
11	12																							
13																								
14	15																							
16	17																							

La autenticidad de este documento se puede comprobar con el código 07E4000645FF00V0Z2T1T7A0R6 en la Sede Electrónica de la Entidad

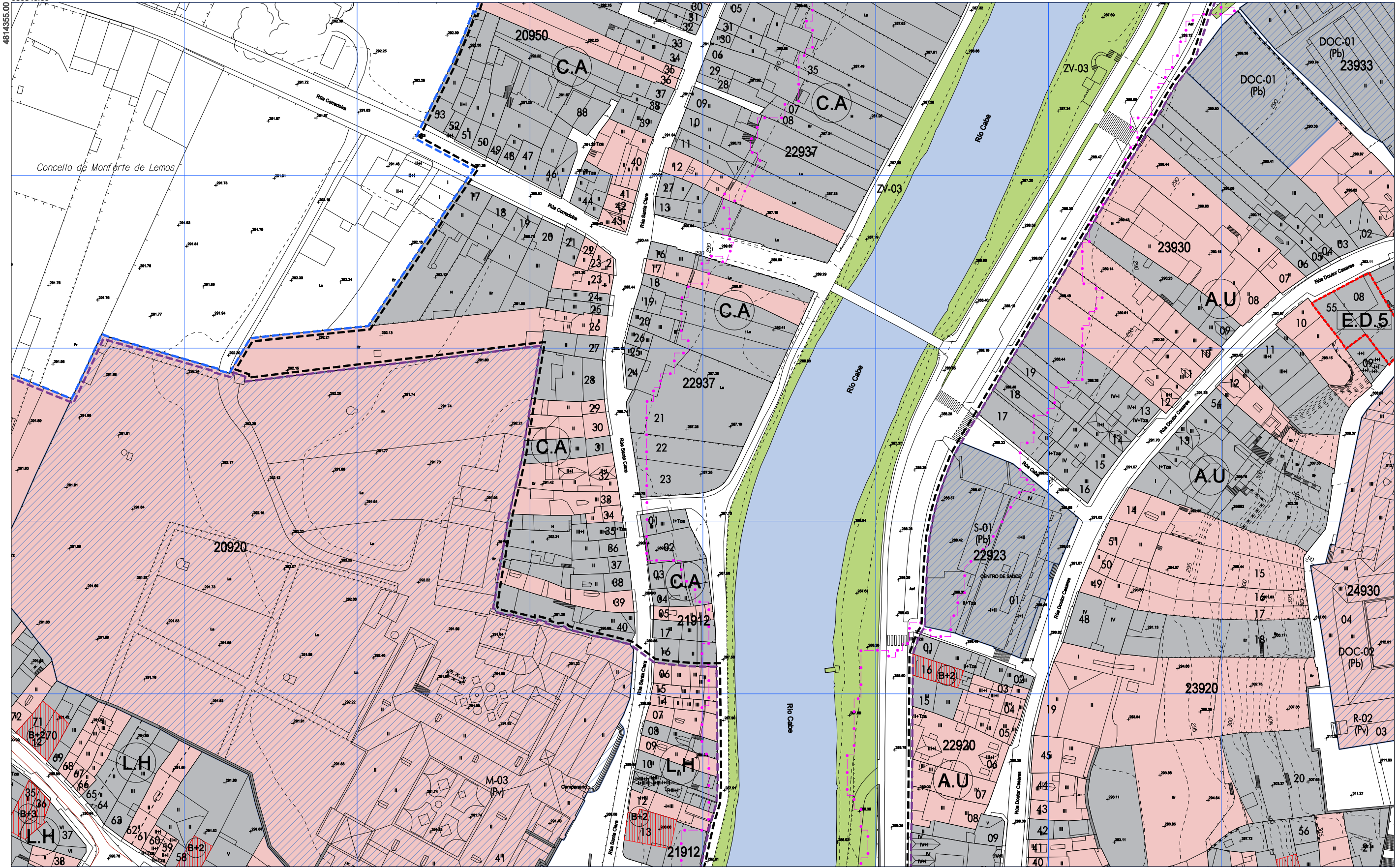
**FIRMANTE - FECHA**  
 JOSE ANGEL VIÑA CARREGAL(A15030422-OFCINA DE PLANEAMIENTO SA) - 09/11/2020  
 JOSE ANTONIO MOURELLE CILLERO-Secretario - 07/12/2020  
 serialNumber=S2833002E,CN=Sello de tiempo TS@ - @firma,OU=Secretaría General de Administración Digital,O=Secretaría de Estado de Función Pública,C=ES - 07/12/2020 07:40:27

DOCUMENTO: 2020041135  
 Fecha: 07/12/2020  
 Hora: 07:40

DILIXENCIA: PARA FACER CONSTAR QUE ESTE DOCUMENTO FOI APROBADO DEFINITIVAMENTE POLO PLENO DA CORPORACIÓN O DÍA 16 DE NOVIEMBRO DO 2020. ESTE DOCUMENTO ES UNA COPIA DEL DOCUMENTO ORIGINAL(411138)







<ul style="list-style-type: none"> <li>ÁMBITO PLAN ESPECIAL</li> <li>ZONA DE FLUXO PREFERENTE</li> <li>LÍMITE DO CUARTEIRÓN</li> <li>LÍMITE DA UNIDADE PARCELARIA</li> <li>CÓDIGO DO CUARTEIRÓN</li> <li>CÓDIGO DA UNIDADE PARCELARIA</li> </ul>	<ul style="list-style-type: none"> <li>DECLARACIÓN BIC CONXUNTO HISTÓRICO</li> <li>ÁMBITO DE RESPECTO BIC</li> <li>LÍMITE ORDENANZA REGULADORA</li> <li>ÁMBITO ESTUDO DE DETALLE</li> <li>ESTUDO DE DETALLE Nº</li> </ul>	<ul style="list-style-type: none"> <li>EDIFICACIÓN CATALOGADA</li> <li>NOVAS ALIÑACIÓNS</li> <li>NOVA EDIFICACIÓN</li> <li>ALTURAS E FONDOS MÁXIMOS</li> <li>APARCAMENTO</li> </ul>	<b>ORDENANZAS REGULADORAS TIPO:</b> <ul style="list-style-type: none"> <li>RECINTO INTRAMUROS</li> <li>CASCO ANTIGO</li> <li>ÁREAS URBANAS HISTÓRICAS INMEDIATAS</li> <li>LINEAIS HISTÓRICOS PERIFÉRICOS</li> <li>RESIDENCIAL CERRADA</li> <li>VIVENDA UNIFAMILIAR</li> </ul>	<ul style="list-style-type: none"> <li>ZONAS VERDES/LIBRES (ZV/ZL)</li> <li>EQUIPAMENTOS (Pb, Pv)</li> <li>DOC DOCENTE</li> <li>AD ADMINISTRATIVO</li> <li>AS ASISTENCIAL</li> <li>R RELIXIOSO</li> <li>M MULTIUSO</li> <li>SC SOCIOCULTURAL</li> <li>O OUTRAS DOTACIÓNS</li> <li>SERVIZOS TÉCNICOS (ST)</li> </ul>	<table border="1"> <tr><td>1</td><td>2</td></tr> <tr><td>3</td><td>4</td></tr> <tr><td>5</td><td>6</td></tr> <tr><td>7</td><td>8</td></tr> <tr><td>9</td><td>10</td></tr> <tr><td>11</td><td>12</td></tr> <tr><td>13</td><td></td></tr> <tr><td>14</td><td>15</td></tr> <tr><td>16</td><td>17</td></tr> </table>	1	2	3	4	5	6	7	8	9	10	11	12	13		14	15	16	17	<p>CONCELLO DE MONFORTE DE LEMOS</p> <p><b>PLAN ESPECIAL DE PROTECCIÓN DO CONXUNTO HISTÓRICO-ARTÍSTICO DE MONFORTE DE LEMOS</b></p> <p>DOCUMENTO PARA APROBACIÓN DEFINITIVA</p> <p>ORDENACIÓN URBANÍSTICA</p> <p>ERCALA A3 1/1.000 ERCALA A1 1/500</p> <p>CUALIFICACIÓN</p>	<p>PLANO Nº</p> <p><b>3 4</b></p>
1	2																								
3	4																								
5	6																								
7	8																								
9	10																								
11	12																								
13																									
14	15																								
16	17																								

La autenticidad de este documento se puede comprobar con el código 07E4000645FF00V022T1T7A0R6 en la Sede Electrónica de la Entidad

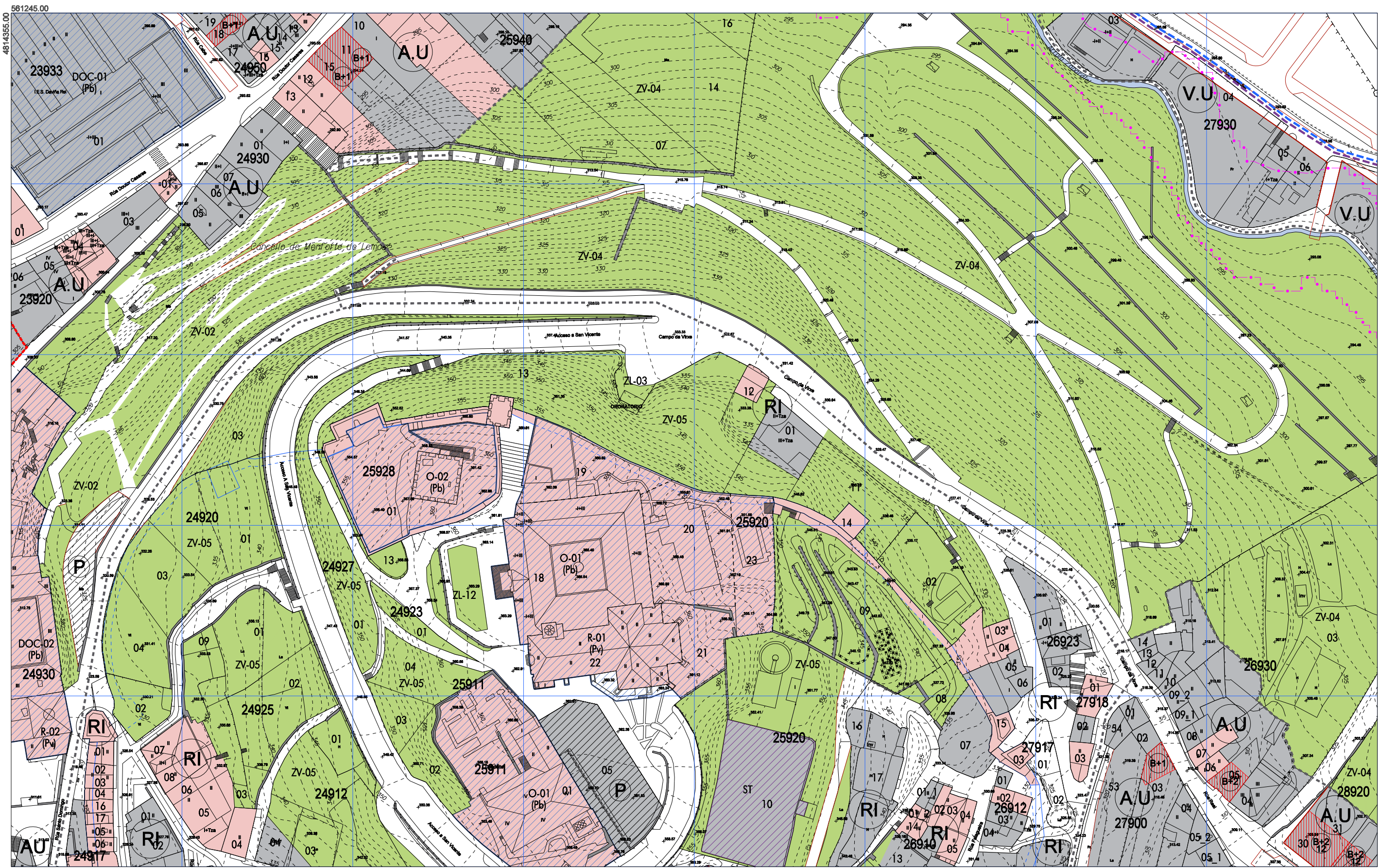
**FIRMANTE - FECHA**  
 JOSE ANGEL VIÑA CARREGAL(A15030422-OFCINA DE PLANEAMIENTO SA) - 09/11/2020  
 JOSE ANTONIO MOURELLE CILLERO-Secretario - 07/12/2020  
 serialNumber=S2833002E,CN=Sello de tiempo TS@ - @firma,OU=Secretaría General de Administración Digital,O=Secretaría de Estado de Función Pública,C=ES - 07/12/2020 07:40:27

DOCUMENTO: 2020041135  
 Fecha: 07/12/2020  
 Hora: 07:40

DILIGENCIA: PARA FACER CONSTAR QUE ESTE DOCUMENTO FOI APROBADO DEFINITIVAMENTE POLO PLENO DA CORPORACIÓN O DÍA 16 DE NOVIEMBRO DO 2020. ESTE DOCUMENTO ES UNA COPIA DEL DOCUMENTO ORIGINAL(41138)







<ul style="list-style-type: none"> <li>ÁMBITO PLAN ESPECIAL</li> <li>ZONA DE FLUXO PREFERENTE</li> <li>LÍMITE DO QUARTEIRÓN</li> <li>LÍMITE DA UNIDADE PARCELARIA</li> <li>20950 CÓDIGO DO QUARTEIRÓN</li> <li>02 CÓDIGO DA UNIDADE PARCELARIA</li> </ul>	<ul style="list-style-type: none"> <li>DECLARACIÓN BIC CONXUNTO HISTÓRICO</li> <li>ÁMBITO DE RESPECTO BIC</li> <li>LÍMITE ORDENANZA REGULADORA</li> <li>ÁMBITO ESTUDO DE DETALLE</li> <li>ESTUDO DE DETALLE Nº</li> </ul>	<ul style="list-style-type: none"> <li>EDIFICACIÓN CATALOGADA</li> <li>NOVAS ALIÑACEMENTOS</li> <li>NOVA EDIFICACIÓN</li> <li>ALTURAS E FONDOS MÁXIMOS</li> <li>APARCAMENTO</li> </ul>	<b>ORDENANZAS REGULADORAS TIPO:</b> <ul style="list-style-type: none"> <li>RECINTO INTRAMUROS</li> <li>CASCO ANTIGO</li> <li>ÁREAS URBANAS HISTÓRICAS INMEDIATAS</li> <li>LINEAIS HISTÓRICOS PERIFÉRICOS</li> <li>RESIDENCIAL CERRADA</li> <li>VIVENDA UNIFAMILIAR</li> </ul>	<ul style="list-style-type: none"> <li>ZONAS VERDES/LIBRES (ZV/ZL)</li> <li>EQUIPAMENTOS (Pb, Pv)</li> <li>DOC DOCENTE</li> <li>AD ADMINISTRATIVO</li> <li>AS ASISTENCIAL</li> <li>R RELIXIOSO</li> <li>M MULTIUSO</li> <li>SC SOCIOCULTURAL</li> <li>O OUTRAS DOTACIONES</li> <li>SERVIZOS TÉCNICOS (ST)</li> </ul>	<table border="1"> <tr><td>1</td><td>2</td></tr> <tr><td>3</td><td>4</td></tr> <tr><td>5</td><td>6</td></tr> <tr><td>7</td><td>8</td></tr> <tr><td>9</td><td>10</td></tr> <tr><td>11</td><td>12</td></tr> <tr><td>13</td><td></td></tr> <tr><td>14</td><td>15</td></tr> <tr><td>16</td><td>17</td></tr> </table>	1	2	3	4	5	6	7	8	9	10	11	12	13		14	15	16	17	<p>CONCELLO DE MONFORTE DE LEMOS</p> <p><b>PLAN ESPECIAL DE PROTECCIÓN DO CONXUNTO HISTÓRICO-ARTÍSTICO DE MONFORTE DE LEMOS</b></p> <p>DOCUMENTO PARA APROBACIÓN DEFINITIVA</p> <p>ORDENACIÓN URBANÍSTICA</p> <p>NOVEMBRO 2020</p> <p>ERCALA A3 1/1.000 ERCALA A1 1/500</p> <p>CUALIFICACIÓN</p>	<p>PLANO Nº</p> <p><b>3 5</b></p>
1	2																								
3	4																								
5	6																								
7	8																								
9	10																								
11	12																								
13																									
14	15																								
16	17																								



La autenticidad de este documento se puede comprobar con el código 07E4000645FF00V022T1T7A0R6 en la Sede Electrónica de la Entidad

**FIRMANTE - FECHA**

JOSE ANGEL VIÑA CARREGAL(A15030422-OFCINA DE PLANEAMIENTO SA) - 09/11/2020  
 JOSE ANTONIO MOURELLE CILLERO-Secretario - 07/12/2020  
 serialNumber=S2833002E,CN=Sello de tiempo TS@ - @firma,OU=Secretaría General de Administración Digital,O=Secretaría de Estado de Función Pública,C=ES - 07/12/2020 07:40:27

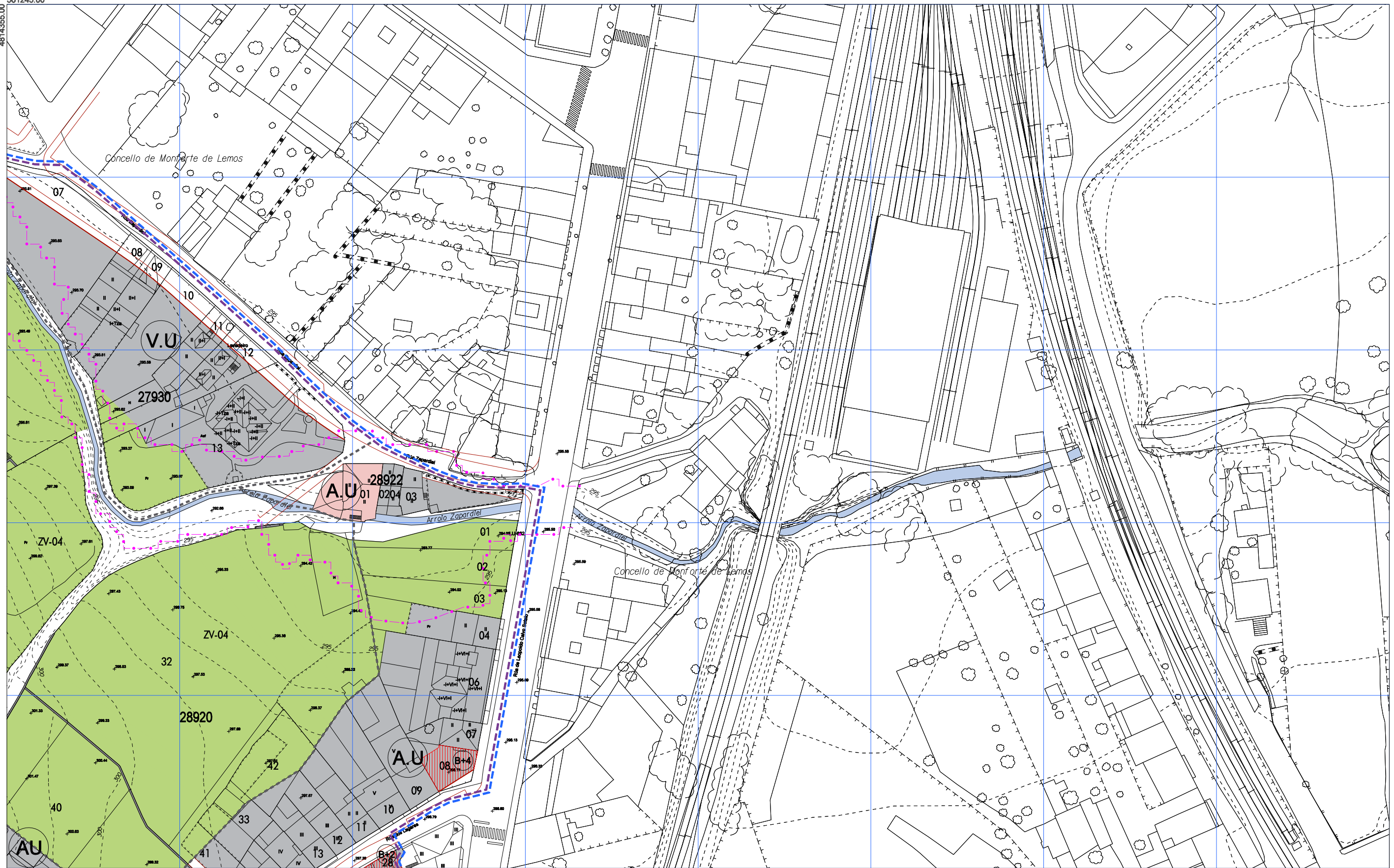
DILIGENCIA: PARA FACER CONSTAR QUE ESTE DOCUMENTO FOI APROBADO DEFINITIVAMENTE POLO PLENO DA CORPORACIÓN O DÍA 16 DE NOVIEMBRO DO 2020. ESTE DOCUMENTO ES UNA COPIA DEL DOCUMENTO ORIGINAL(41138)

DOCUMENTO: 2020041135  
 Fecha: 07/12/2020  
 Hora: 07:40





4814355.00  
561245.00



<ul style="list-style-type: none"> <li>ÁMBITO PLAN ESPECIAL</li> <li>ZONA DE FLUXO PREFERENTE</li> <li>LÍMITE DO CUARTEIRÓN</li> <li>LÍMITE DA UNIDADE PARCELARIA</li> <li>20950 CÓDIGO DO CUARTEIRÓN</li> <li>02 CÓDIGO DA UNIDADE PARCELARIA</li> </ul>	<ul style="list-style-type: none"> <li>DECLARACIÓN BIC CONXUNTO HISTÓRICO</li> <li>ÁMBITO DE RESPECTO BIC</li> <li>LÍMITE ORDENANZA REGULADORA</li> <li>ÁMBITO ESTUDO DE DETALLE</li> <li>ESTUDO DE DETALLE Nº</li> </ul>	<ul style="list-style-type: none"> <li>EDIFICACIÓN CATALOGADA</li> <li>NOVAS ALIÑANCIAS</li> <li>NOVA EDIFICACIÓN</li> <li>ALTURAS E FONDOS MÁXIMOS</li> <li>APARCAMENTO</li> </ul>	<b>ORDENANZAS REGULADORAS TIPO:</b> <ul style="list-style-type: none"> <li>RECINTO INTRAMUROS</li> <li>CASCO ANTIGO</li> <li>ÁREAS URBANAS HISTÓRICAS INMEDIATAS</li> <li>LINEAIS HISTÓRICOS PERIFÉRICOS</li> <li>RESIDENCIAL CERRADA</li> <li>VIVENDA UNIFAMILIAR</li> </ul>	<ul style="list-style-type: none"> <li>ZONAS VERDES/LIBRES (ZV/ZL)</li> <li>EQUIPAMENTOS (Pb, Pv)</li> </ul>	<table border="1"> <tr><td></td><td>1</td><td>2</td></tr> <tr><td>3</td><td>4</td><td>5</td><td>6</td></tr> <tr><td>7</td><td>8</td><td>9</td><td>10</td></tr> <tr><td>11</td><td>12</td><td>13</td></tr> <tr><td>14</td><td>15</td></tr> <tr><td>16</td><td>17</td></tr> </table>		1	2	3	4	5	6	7	8	9	10	11	12	13	14	15	16	17	<p>CONCELLO DE MONFORTE DE LEMOS</p> <p><b>PLAN ESPECIAL DE PROTECCIÓN DO CONXUNTO HISTÓRICO-ARTÍSTICO DE MONFORTE DE LEMOS</b></p> <p>DOCUMENTO PARA APROBACIÓN DEFINITIVA</p> <p>ORDENACIÓN URBANÍSTICA</p> <p>NOVEMBRO 2020</p> <p>ESCALA A3 1/1.000 ESCALA A1 1/600</p> <p>CUALIFICACIÓN</p>	<p>PLANO Nº</p> <p><b>36</b></p>
	1	2																							
3	4	5	6																						
7	8	9	10																						
11	12	13																							
14	15																								
16	17																								

La autenticidad de este documento se puede comprobar con el código 07E4000645FF00V0Z2T1T7A0R6 en la Sede Electrónica de la Entidad

**FIRMANTE - FECHA**

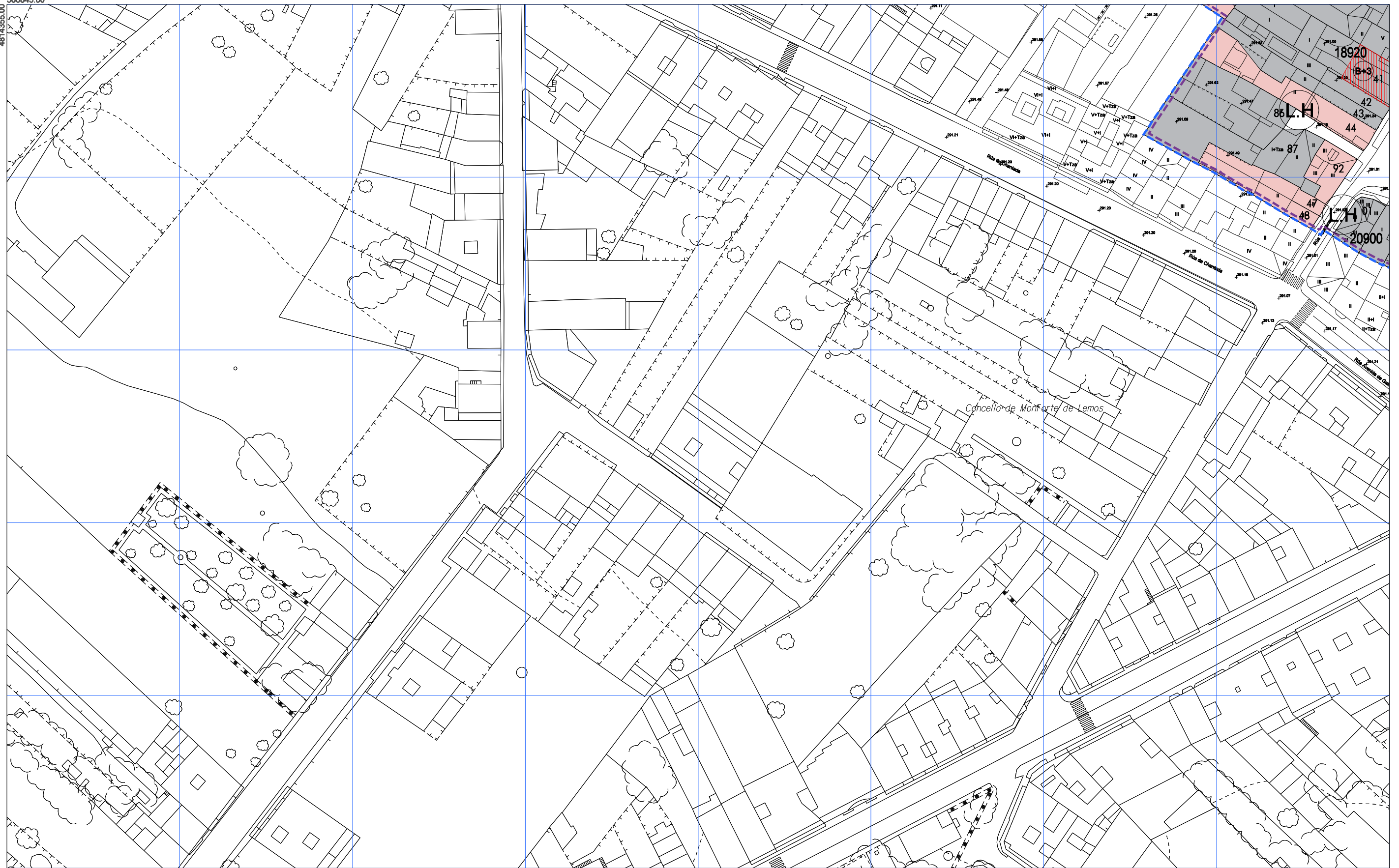
JOSE ANGEL VIÑA CARREGAL (A15030422-OFCINA DE PLANEAMIENTO SA) - 09/11/2020  
 JOSE ANTONIO MOURELLE CILLERO-Secretario - 07/12/2020  
 serialNumber=S2833002E,CN=Sello de tiempo TS@ - @firma,OU=Secretaría General de Administración Digital,O=Secretaría de Estado de Función Pública,C=ES - 07/12/2020 07:40:27

DOCUMENTO: 2020041135  
 Fecha: 07/12/2020  
 Hora: 07:40

DILIXENCIA: PARA FACER CONSTAR QUE ESTE DOCUMENTO FOI APROBADO DEFINITIVAMENTE POLO PLENO DA CORPORACIÓN O DÍA 16 DE NOVEMBRO DO 2020. ESTE DOCUMENTO ES UNA COPIA DEL DOCUMENTO ORIGINAL(41138)







<ul style="list-style-type: none"> <li>ÁMBITO PLAN ESPECIAL</li> <li>ZONA DE FLUXO PREFERENTE</li> <li>LÍMITE DO CUARTEIRÓN</li> <li>LÍMITE DA UNIDADE PARCELARIA</li> <li>CÓDIGO DO CUARTEIRÓN</li> <li>CÓDIGO DA UNIDADE PARCELARIA</li> </ul>	<ul style="list-style-type: none"> <li>DECLARACIÓN BIC CONXUNTO HISTÓRICO</li> <li>ÁMBITO DE RESPECTO BIC</li> <li>LÍMITE ORDENANZA REGULADORA</li> <li>ÁMBITO ESTUDO DE DETALLE</li> <li>ESTUDO DE DETALLE Nº</li> </ul>	<ul style="list-style-type: none"> <li>EDIFICACIÓN CATALOGADA</li> <li>NOVAS ALIÑACIÓNS</li> <li>NOVA EDIFICACIÓN</li> <li>ALTURAS E FONDOS MÁXIMOS</li> <li>APARCAMENTO</li> </ul>	<b>ORDENANZAS REGULADORAS TIPO:</b> <ul style="list-style-type: none"> <li>RECINTO INTRAMUROS</li> <li>CASCO ANTIGO</li> <li>ÁREAS URBANAS HISTÓRICAS INMEDIATAS</li> <li>LINEAIS HISTÓRICOS PERIFÉRICOS</li> <li>RESIDENCIAL CERRADA</li> <li>VIVENDA UNIFAMILIAR</li> </ul>	<ul style="list-style-type: none"> <li>ZONAS VERDES/LIBRES (ZV/ZL)</li> <li>EQUIPAMENTOS (Pb, Pv)</li> </ul>	<table border="1"> <tr><td></td><td>1</td><td>2</td><td></td></tr> <tr><td>3</td><td>4</td><td>5</td><td>6</td></tr> <tr><td>7</td><td>8</td><td>9</td><td>10</td></tr> <tr><td>11</td><td>12</td><td>13</td><td></td></tr> <tr><td>14</td><td>15</td><td></td><td></td></tr> <tr><td>16</td><td>17</td><td></td><td></td></tr> </table>		1	2		3	4	5	6	7	8	9	10	11	12	13		14	15			16	17			<p>CONCELLO DE MONFORTE DE LEMOS</p> <p><b>PLAN ESPECIAL DE PROTECCIÓN DO CONXUNTO HISTÓRICO-ARTÍSTICO DE MONFORTE DE LEMOS</b></p> <p>DOCUMENTO PARA APROBACIÓN DEFINITIVA</p> <p>ORDENACIÓN URBANÍSTICA</p> <p>ERCALA A3 1/1.000 ESCALA A1 1/500</p> <p>NOVEMBRO 2020</p> <p>CUALIFICACIÓN</p>	<p>PLANO Nº</p> <p><b>37</b></p>
	1	2																													
3	4	5	6																												
7	8	9	10																												
11	12	13																													
14	15																														
16	17																														



La autenticidad de este documento se puede comprobar con el código 07E4000645FF00V0Z2T1T7A0R6 en la Sede Electrónica de la Entidad

**FIRMANTE - FECHA**

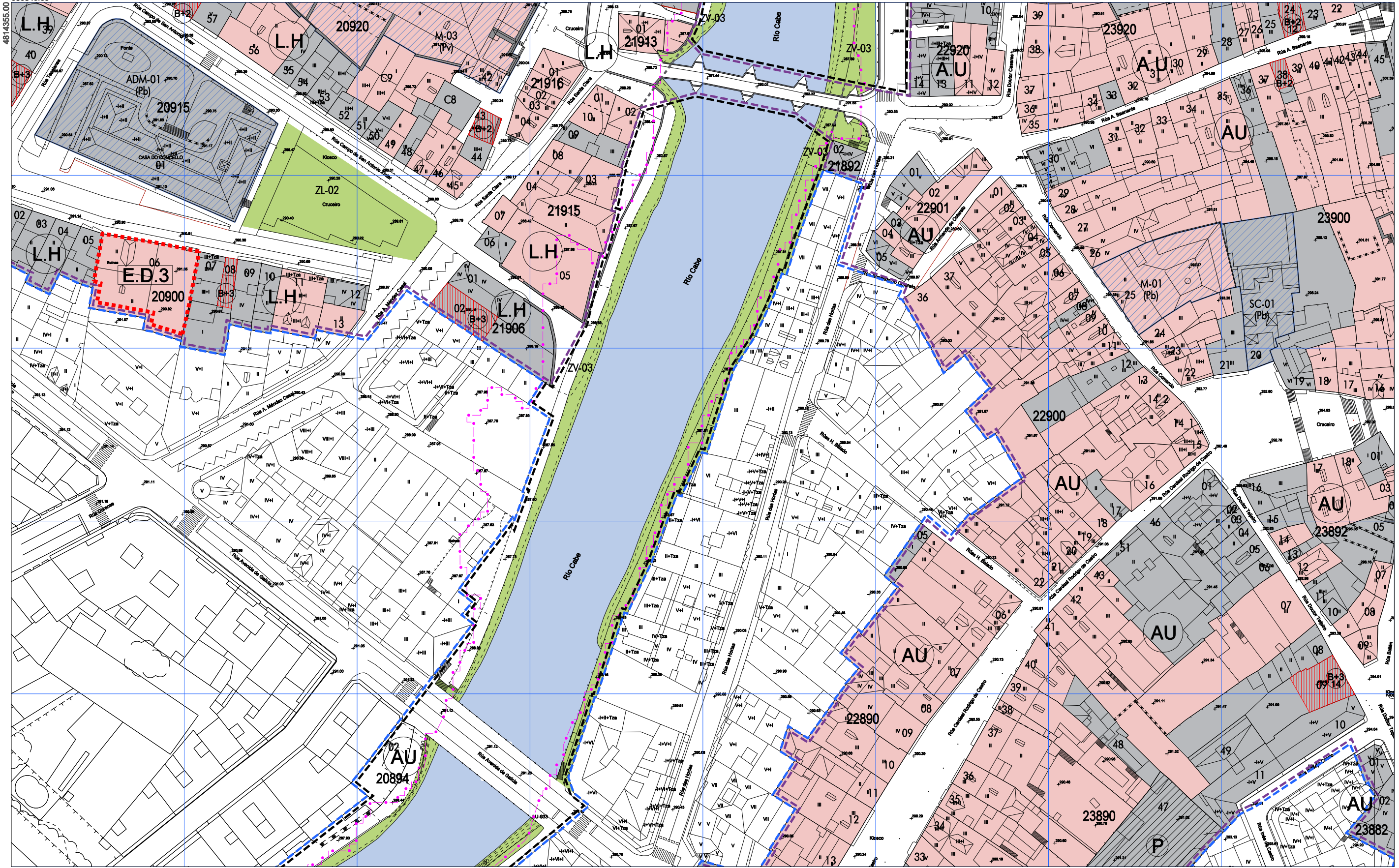
JOSE ANGEL VIÑA CARREGAL (A15030422-OFCINA DE PLANEAMIENTO SA) - 09/11/2020  
 JOSE ANTONIO MOURELLE CILLERO-Secretario - 07/12/2020  
 serialNumber=S2833002E,CN=Sello de tiempo TS@ - @firma,OU=Secretaría General de Administración Digital,O=Secretaría de Estado de Función Pública,C=ES - 07/12/2020 07:40:27

DOCUMENTO: 2020041135  
 Fecha: 07/12/2020  
 Hora: 07:40

DILIGENCIA: PARA FACER CONSTAR QUE ESTE DOCUMENTO FOI APROBADO DEFINITIVAMENTE POLO PLENO DA CORPORACIÓN O DÍA 16 DE NOVEMBRO DO 2020.  
 ESTE DOCUMENTO ES UNA COPIA DEL DOCUMENTO ORIGINAL(41138)







<ul style="list-style-type: none"> <li>ÁMBITO PLAN ESPECIAL</li> <li>ZONA DE FLUXO PREFERENTE</li> <li>LÍMITE DO CUARTEIRÓN</li> <li>LÍMITE DA UNIDADE PARCELARIA</li> <li>CÓDIGO DO CUARTEIRÓN</li> <li>CÓDIGO DA UNIDADE PARCELARIA</li> </ul>	<ul style="list-style-type: none"> <li>DECLARACIÓN BIC CONXUNTO HISTÓRICO</li> <li>ÁMBITO DE RESPECTO BIC</li> <li>LÍMITE ORDENANZA REGULADORA</li> <li>ÁMBITO ESTUDO DE DETALLE</li> <li>ESTUDO DE DETALLE Nº</li> </ul>	<ul style="list-style-type: none"> <li>EDIFICACIÓN CATALOGADA</li> <li>NOVAS ALIÑANCIAS</li> <li>NOVA EDIFICACIÓN</li> <li>ALTURAS E FONDOS MÁXIMOS</li> <li>APARCAMENTO</li> </ul>	<b>ORDENANZAS REGULADORAS TIPO:</b> <ul style="list-style-type: none"> <li>RECINTO INTRAMUROS</li> <li>CASCO ANTIGO</li> <li>ÁREAS URBANAS HISTÓRICAS INMEDIATAS</li> <li>LINEAIS HISTÓRICOS PERIFÉRICOS</li> <li>RESIDENCIAL CERRADA</li> <li>VIVENDA UNIFAMILIAR</li> </ul>	<ul style="list-style-type: none"> <li>ZONAS VERDES/LIBRES (ZV/ZL)</li> <li>EQUIPAMENTOS (Pb, Pv)</li> </ul>	<table border="1"> <tr><td>1</td><td>2</td></tr> <tr><td>3</td><td>4</td></tr> <tr><td>5</td><td>6</td></tr> <tr><td>7</td><td>8</td></tr> <tr><td>9</td><td>10</td></tr> <tr><td>11</td><td>12</td></tr> <tr><td>13</td><td></td></tr> <tr><td>14</td><td>15</td></tr> <tr><td>16</td><td>17</td></tr> </table>	1	2	3	4	5	6	7	8	9	10	11	12	13		14	15	16	17	<p>CONCELLO DE MONFORTE DE LEMOS</p> <p><b>PLAN ESPECIAL DE PROTECCIÓN DO CONXUNTO HISTÓRICO-ARTÍSTICO DE MONFORTE DE LEMOS</b></p> <p>DOCUMENTO PARA APROBACIÓN DEFINITIVA</p> <p>ORDENACIÓN URBANÍSTICA</p> <p>CUALIFICACIÓN</p>	<p>PLANO Nº</p> <p><b>38</b></p>
1	2																								
3	4																								
5	6																								
7	8																								
9	10																								
11	12																								
13																									
14	15																								
16	17																								



La autenticidad de este documento se puede comprobar con el código 07E4000645FF00V022T1T7A0R6 en la Sede Electrónica de la Entidad

**FIRMANTE - FECHA**

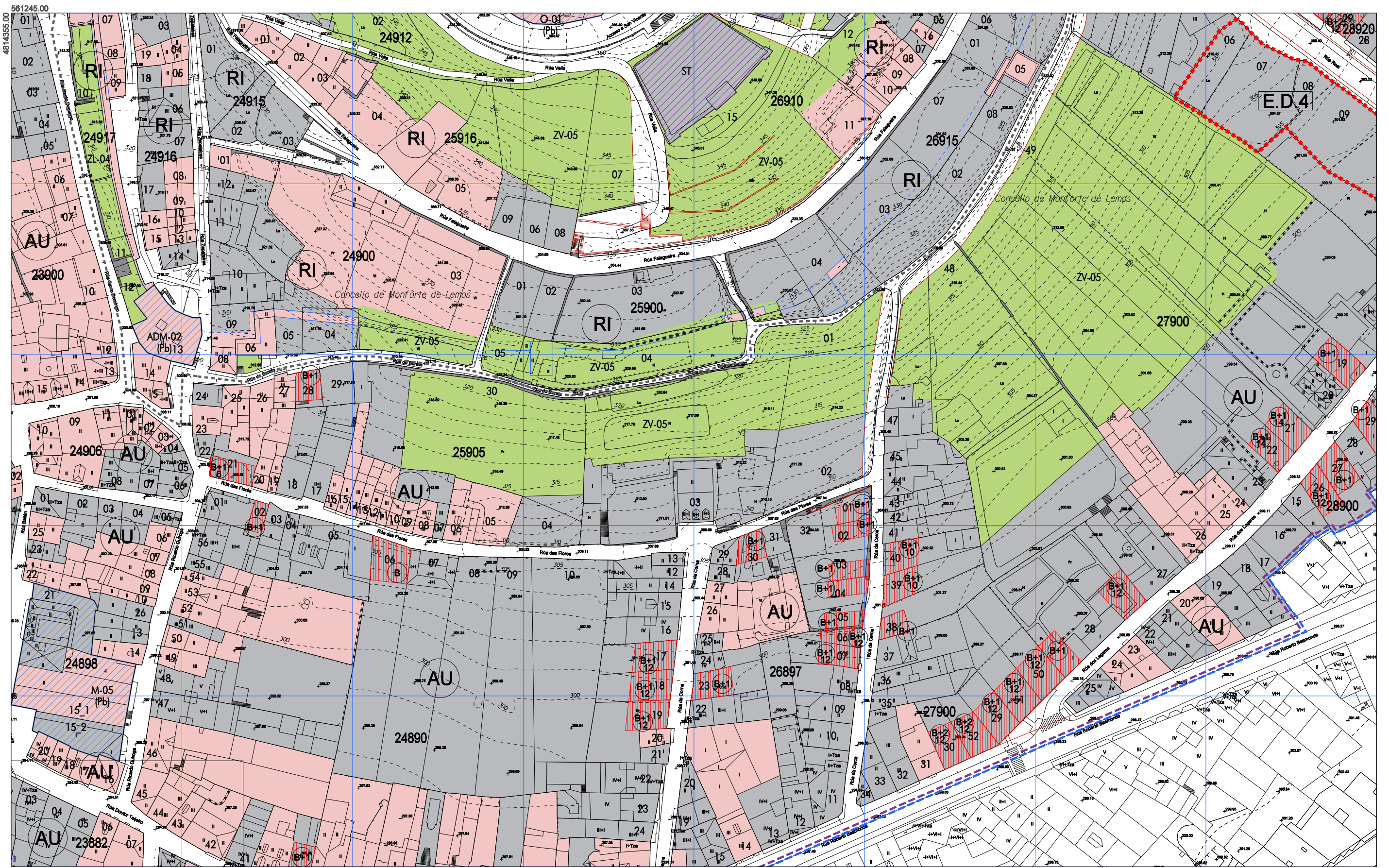
JOSE ANGEL VIÑA CARREGAL(A15030422-OFCINA DE PLANEAMIENTO SA) - 09/11/2020  
 JOSE ANTONIO MOURELLE CILLERO-Secretario - 07/12/2020  
 serialNumber=S2833002E,CN=Sello de tiempo TS@ - @firma,OU=Secretaría General de Administración Digital,O=Secretaría de Estado de Función Pública,C=ES - 07/12/2020 07:40:27

DILIGENCIA: PARA FACER CONSTAR QUE ESTE DOCUMENTO FOI APROBADO DEFINITIVAMENTE POLO PLENO DA CORPORACIÓN O DÍA 16 DE NOVIEMBRE DO 2020. ESTE DOCUMENTO ES UNA COPIA DEL DOCUMENTO ORIGINAL(411138)

DOCUMENTO: 2020041135  
 Fecha: 07/12/2020  
 Hora: 07:40







<ul style="list-style-type: none"> <li>ÁMBITO PLAN ESPECIAL</li> <li>ZONA DE FLUXO PREFERENTE</li> <li>LÍMITE DO CUARTEIRÓN</li> <li>LÍMITE DA UNIDADE PARCELARIA</li> <li>CÓDIGO DO CUARTEIRÓN</li> <li>CÓDIGO DA UNIDADE PARCELARIA</li> </ul>	<ul style="list-style-type: none"> <li>DECLARACIÓN BIC CONXUNTO HISTÓRICO</li> <li>ÁMBITO DE RESPECTO BIC</li> <li>LÍMITE ORDENANZA REGULADORA</li> <li>ÁMBITO ESTUDO DE DETALLE</li> <li>ESTUDO DE DETALLE Nº</li> </ul>	<ul style="list-style-type: none"> <li>EDIFICACIÓN CATALOGADA</li> <li>NOVAS ALIÑANCIAS</li> <li>NOVA EDIFICACIÓN</li> <li>ALTURAS E FONDOS MÁXIMOS</li> <li>APARCAMENTO</li> </ul>	<b>ORDENANZAS REGULADORAS TIPO:</b> <ul style="list-style-type: none"> <li>RECINTO INTRAMUROS</li> <li>CASCO ANTIGO</li> <li>ÁREAS URBANAS HISTÓRICAS INMEDIATAS</li> <li>LINEAIS HISTÓRICOS PERIFÉRICOS</li> <li>RESIDENCIAL CERRADA</li> <li>VIVENDA UNIFAMILIAR</li> </ul>	<ul style="list-style-type: none"> <li>ZONAS VERDES/LIBRES (ZV/ZL)</li> <li>EQUIPAMENTOS (Pb, Pv)</li> </ul>	<table border="1"> <tr><td>1</td><td>2</td></tr> <tr><td>3</td><td>4</td></tr> <tr><td>5</td><td>6</td></tr> <tr><td>7</td><td>8</td></tr> <tr><td>9</td><td>10</td></tr> <tr><td>11</td><td>12</td></tr> <tr><td>13</td><td></td></tr> <tr><td>14</td><td>15</td></tr> <tr><td>16</td><td>17</td></tr> </table>	1	2	3	4	5	6	7	8	9	10	11	12	13		14	15	16	17	<p>CONCELLO DE MONFORTE DE LEMOS</p> <p><b>PLAN ESPECIAL DE PROTECCIÓN DO CONXUNTO HISTÓRICO-ARTÍSTICO DE MONFORTE DE LEMOS</b></p> <p>DOCUMENTO PARA APROBACIÓN DEFINITIVA</p> <p>ORDENACIÓN URBANÍSTICA</p> <p>CUALIFICACIÓN</p> <p>39</p>
1	2																							
3	4																							
5	6																							
7	8																							
9	10																							
11	12																							
13																								
14	15																							
16	17																							



La autenticidad de este documento se puede comprobar con el código 07E4000645F00V0Z2T1T7A0R6 en la Sede Electrónica de la Entidad

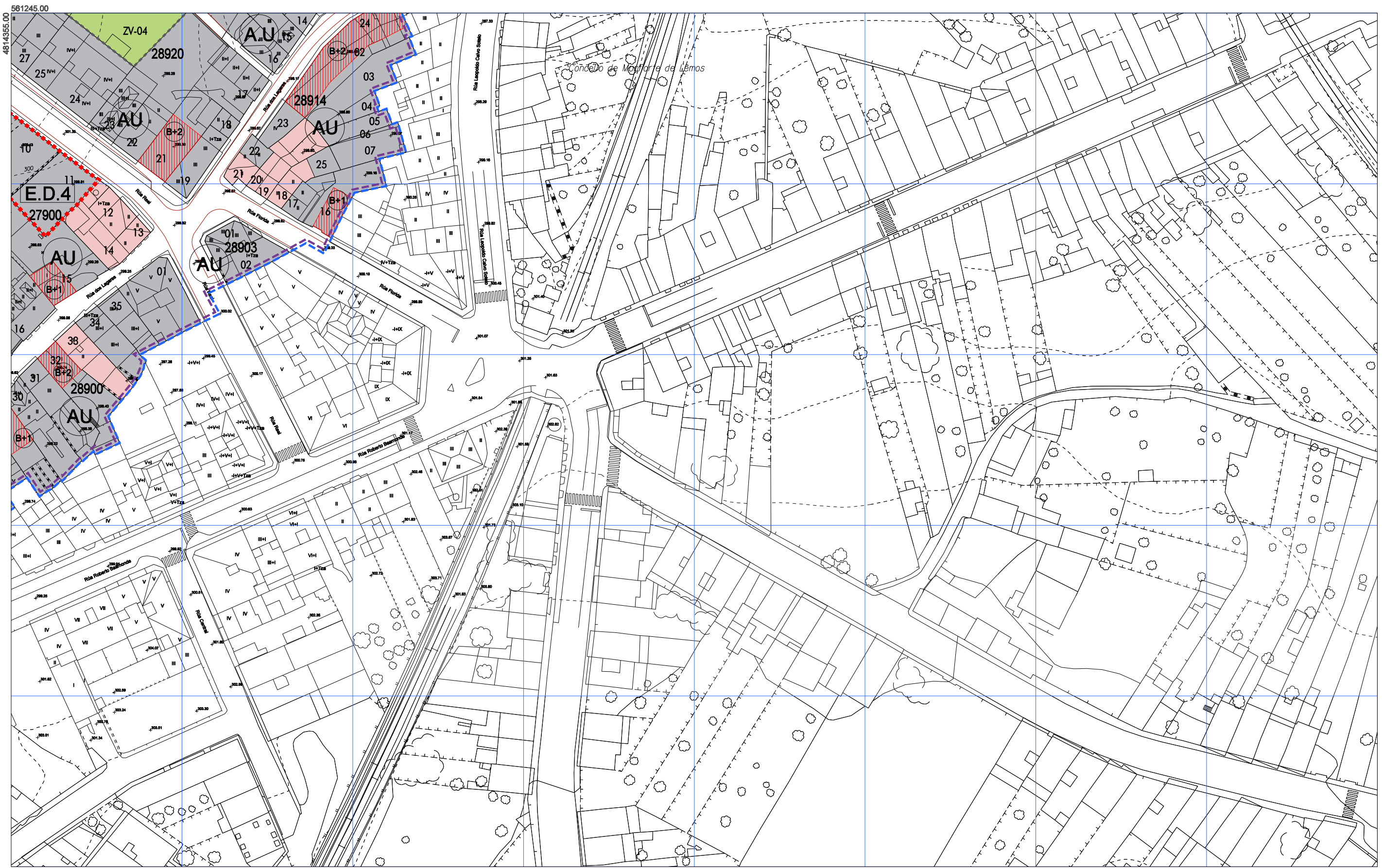
**FIRMANTE - FECHA**  
 JOSE ANGEL VIÑA CARREGAL (A15030422-OFFICINA DE PLANEAMIENTO SA) - 09/11/2020  
 JOSE ANTONIO MOURELLE CILLERO-Secretario - 07/12/2020  
 serialNumber=S2833002E.CN=Sello de tiempo TS@ - @firma.OU=Secretaría General de Administración Digital.O=Secretaría de Estado de Función Pública,C=ES - 07/12/2020 07:40:27

DOCUMENTO: 2020041135  
 Fecha: 07/12/2020  
 Hora: 07:40



DILIGENCIA: PARA FACER CONSTAR QUE ESTE DOCUMENTO FOI APROBADO DEFINITIVAMENTE POLO PLENO DA CORPORACIÓN O DÍA 16 DE NOVIEMBRO DO 2020. ESTE DOCUMENTO É UNHA COPIA DO DOCUMENTO ORIGINAL(411138)





<ul style="list-style-type: none"> <li>ÁMBITO PLAN ESPECIAL</li> <li>ZONA DE FLUXO PREFERENTE</li> <li>LÍMITE DO CUARTEIRÓN</li> <li>LÍMITE DA UNIDADE PARCELARIA</li> <li>CÓDIGO DO CUARTEIRÓN</li> <li>CÓDIGO DA UNIDADE PARCELARIA</li> </ul>	<ul style="list-style-type: none"> <li>DECLARACIÓN BIC CONXUNTO HISTÓRICO</li> <li>ÁMBITO DE RESPECTO BIC</li> <li>LÍMITE ORDENANZA REGULADORA</li> <li>ÁMBITO ESTUDO DE DETALLE</li> <li>ESTUDO DE DETALLE Nº</li> </ul>	<ul style="list-style-type: none"> <li>EDIFICACIÓN CATALOGADA</li> <li>NOVAS ALIÑACIÓNS</li> <li>NOVA EDIFICACIÓN</li> <li>ALTURAS E FONDOS MÁXIMOS</li> <li>APARCAMENTO</li> </ul>	<b>ORDENANZAS REGULADORAS TIPO:</b> <ul style="list-style-type: none"> <li>RECINTO INTRAMUROS</li> <li>CASCO ANTIGO</li> <li>ÁREAS URBANAS HISTÓRICAS INMEDIATAS</li> <li>LINEAIS HISTÓRICOS PERIFÉRICOS</li> <li>RESIDENCIAL CERRADA</li> <li>VIVENDA UNIFAMILIAR</li> </ul>	<ul style="list-style-type: none"> <li>ZONAS VERDES/LIBRES (ZV/ZL)</li> <li>EQUIPAMENTOS (Pb, Pv)</li> </ul>	<table border="1"> <tr><td>1</td><td>2</td></tr> <tr><td>3</td><td>4</td></tr> <tr><td>5</td><td>6</td></tr> <tr><td>7</td><td>8</td></tr> <tr><td>9</td><td>10</td></tr> <tr><td>11</td><td>12</td></tr> <tr><td>13</td><td></td></tr> <tr><td>14</td><td>15</td></tr> <tr><td>16</td><td>17</td></tr> </table>	1	2	3	4	5	6	7	8	9	10	11	12	13		14	15	16	17	<p>CONCELLO DE MONFORTE DE LEMOS</p> <p><b>PLAN ESPECIAL DE PROTECCIÓN DO CONXUNTO HISTÓRICO-ARTÍSTICO DE MONFORTE DE LEMOS</b></p> <p>DOCUMENTO PARA APROBACIÓN DEFINITIVA</p> <p>ORDENACIÓN URBANÍSTICA</p> <p>ERCALA A3 1/1.000 ESCALA A1 1/500</p> <p>CUALIFICACIÓN</p>	<p>PLANO Nº</p> <p><b>310</b></p>
1	2																								
3	4																								
5	6																								
7	8																								
9	10																								
11	12																								
13																									
14	15																								
16	17																								

La autenticidad de este documento se puede comprobar con el código 07E4000645FF00V0Z2T117A0R6 en la Sede Electrónica de la Entidad

**FIRMANTE - FECHA**

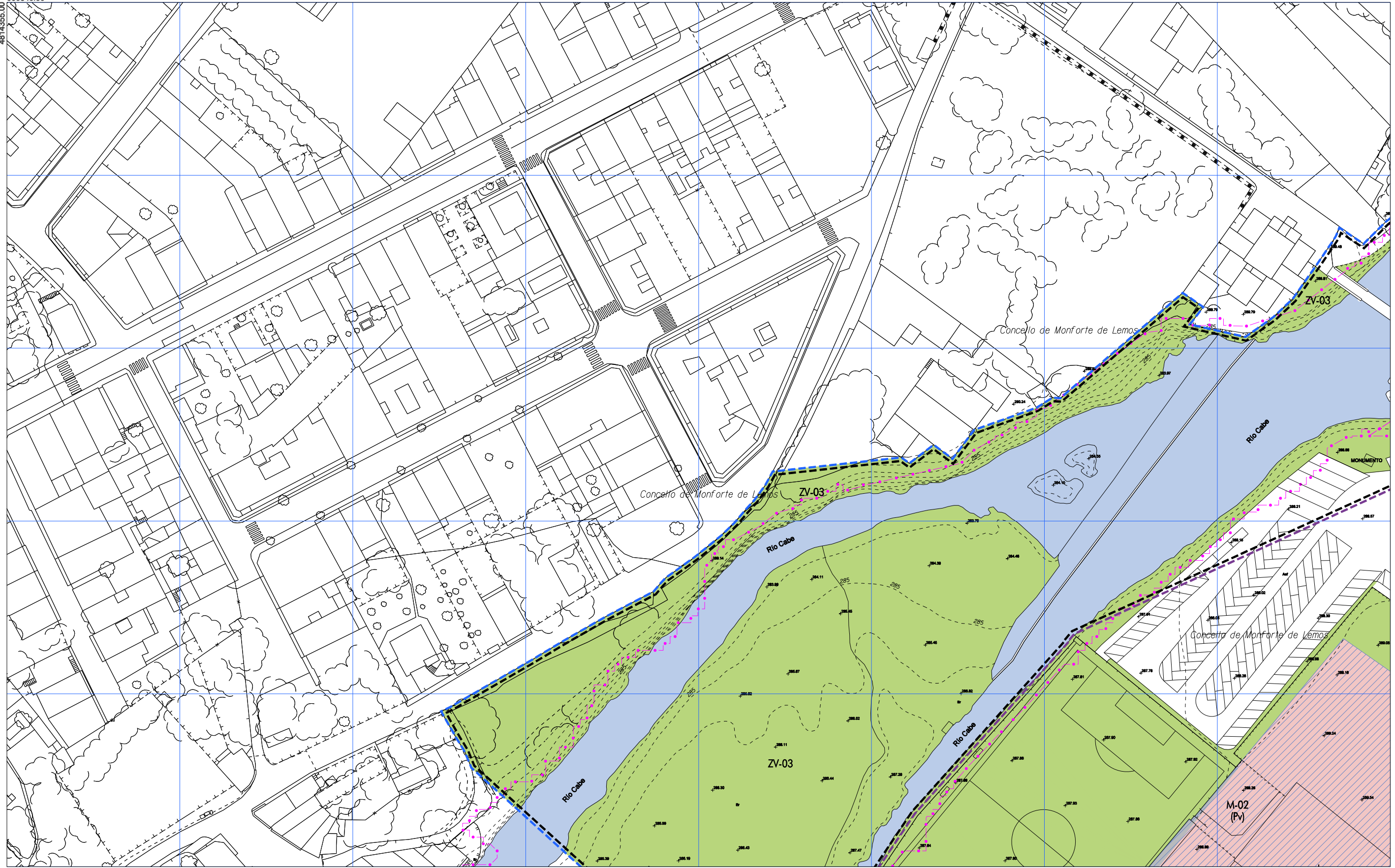
JOSE ANGEL VIÑA CARREGAL(A15030422-OFCINA DE PLANEAMIENTO SA) - 09/11/2020  
 JOSE ANTONIO MOURELLE CILLERO-Secretario - 07/12/2020  
 serialNumber=S2833002E,CN=Sello de tiempo TS@ - @firma,OU=Secretaría General de Administración Digital,O=Secretaría de Estado de Función Pública,C=ES - 07/12/2020 07:40:27

DOCUMENTO: 2020041135  
 Fecha: 07/12/2020  
 Hora: 07:40

DILIXENCIA: PARA FACER CONSTAR QUE ESTE DOCUMENTO FOI APROBADO DEFINITIVAMENTE POLO PLENO DA CORPORACIÓN O DÍA 16 DE NOVIEMBRO DO 2020. ESTE DOCUMENTO ES UNA COPIA DEL DOCUMENTO ORIGINAL(411138)







<ul style="list-style-type: none"> <li>ÁMBITO PLAN ESPECIAL</li> <li>ZONA DE FLUXO PREFERENTE</li> <li>LÍMITE DO CUARTEIRÓN</li> <li>LÍMITE DA UNIDADE PARCELARIA</li> <li>CÓDIGO DO CUARTEIRÓN</li> <li>CÓDIGO DA UNIDADE PARCELARIA</li> </ul>	<ul style="list-style-type: none"> <li>DECLARACIÓN BIC CONXUNTO HISTÓRICO</li> <li>ÁMBITO DE RESPECTO BIC</li> <li>LÍMITE ORDENANZA REGULADORA</li> <li>ÁMBITO ESTUDO DE DETALLE</li> <li>ESTUDO DE DETALLE Nº</li> </ul>	<ul style="list-style-type: none"> <li>EDIFICACIÓN CATALOGADA</li> <li>NOVAS ALIÑACIÓNS</li> <li>NOVA EDIFICACIÓN</li> <li>ALTURAS E FONDOS MÁXIMOS</li> <li>APARCAMENTO</li> </ul>	<b>ORDENANZAS REGULADORAS TIPO:</b> <ul style="list-style-type: none"> <li>RECINTO INTRAMUROS</li> <li>CASCO ANTIGO</li> <li>ÁREAS URBANAS HISTÓRICAS INMEDIATAS</li> <li>LINEAIS HISTÓRICOS PERIFÉRICOS</li> <li>RESIDENCIAL CERRADA</li> <li>VIVENDA UNIFAMILIAR</li> </ul>	<ul style="list-style-type: none"> <li>ZONAS VERDES/LIBRES (ZV/ZL)</li> <li>EQUIPAMENTOS (Pb, Pv)</li> </ul>	<table border="1"> <tr><td>1</td><td>2</td></tr> <tr><td>3</td><td>4</td></tr> <tr><td>5</td><td>6</td></tr> <tr><td>7</td><td>8</td></tr> <tr><td>9</td><td>10</td></tr> <tr><td>11</td><td>12</td></tr> <tr><td>13</td><td></td></tr> <tr><td>14</td><td>15</td></tr> <tr><td>16</td><td>17</td></tr> </table>	1	2	3	4	5	6	7	8	9	10	11	12	13		14	15	16	17	<p>CONCELLO DE MONFORTE DE LEMOS</p> <p><b>PLAN ESPECIAL DE PROTECCIÓN DO CONXUNTO HISTÓRICO-ARTÍSTICO DE MONFORTE DE LEMOS</b></p> <p>DOCUMENTO PARA APROBACIÓN DEFINITIVA</p> <p>ORDENACIÓN URBANÍSTICA</p> <p>CUALIFICACIÓN</p>	<p>OFICINA DE PLANEAMENTO</p> <p>NOVEMBRO 2020</p> <p>ESCALA A3 1/1.000</p> <p>ESCALA A1 1/500</p> <p>PLANO Nº</p> <p><b>3 11</b></p>
1	2																								
3	4																								
5	6																								
7	8																								
9	10																								
11	12																								
13																									
14	15																								
16	17																								



La autenticidad de este documento se puede comprobar con el código 07E4000645FF00V022T17A0R6 en la Sede Electrónica de la Entidad

**FIRMANTE - FECHA**

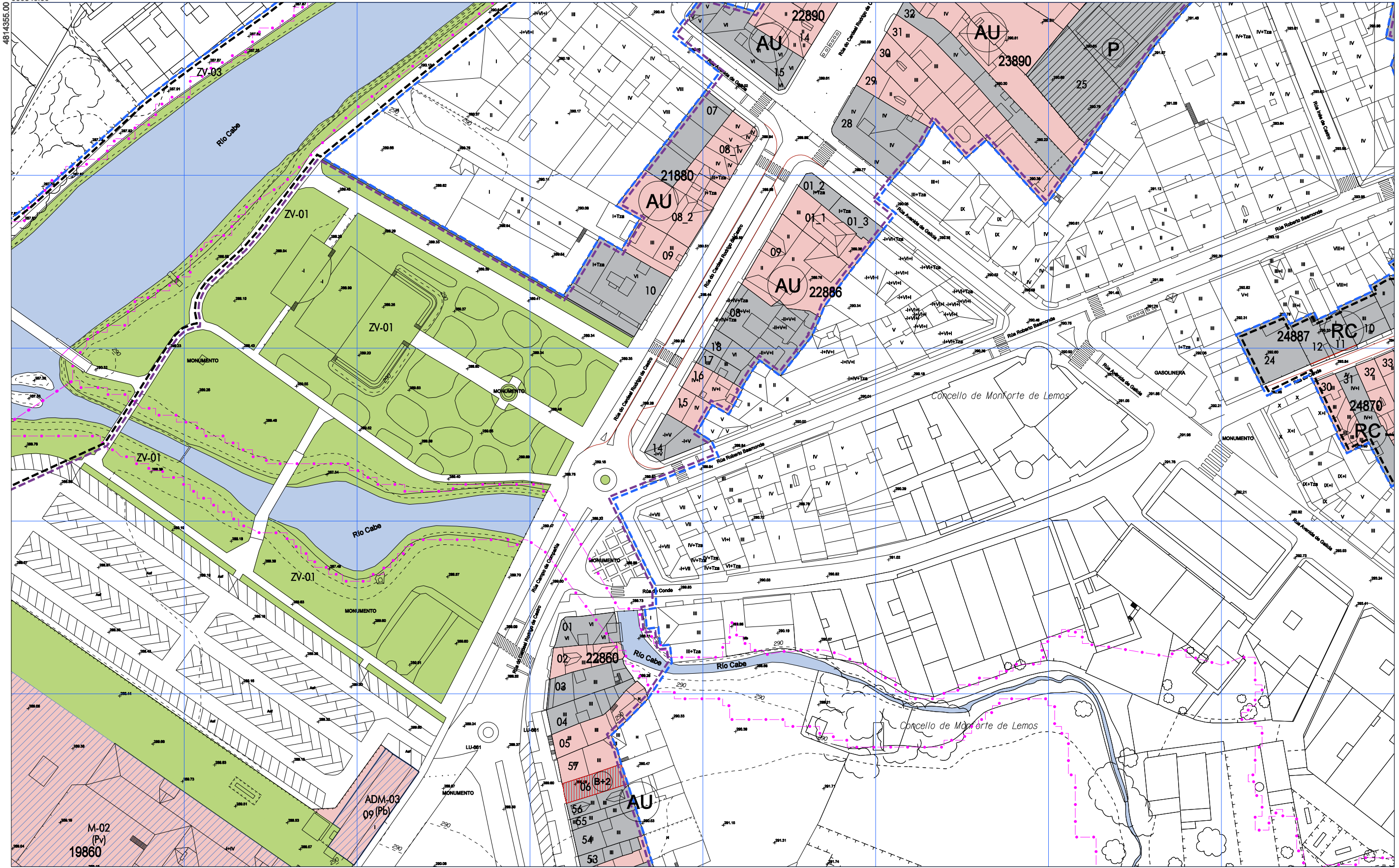
JOSE ANGEL VIÑA CARREGAL (A15030422-OFCINA DE PLANEAMIENTO SA) - 09/11/2020  
 JOSE ANTONIO MOURELLE CILLERO-Secretario - 07/12/2020  
 serialNumber=S2833002E,CN=Sello de tiempo TS@ - @firma,OU=Secretaría General de Administración Digital,O=Secretaría de Estado de Función Pública,C=ES - 07/12/2020 07:40:27

DILIXENCIA: PARA FACER CONSTAR QUE ESTE DOCUMENTO FOI APROBADO DEFINITIVAMENTE POLO PLENO DA CORPORACIÓN O DÍA 16 DE NOVEMBRO DO 2020. ESTE DOCUMENTO ES UNA COPIA DEL DOCUMENTO ORIGINAL(41138)

DOCUMENTO: 2020041135  
 Fecha: 07/12/2020  
 Hora: 07:40







<ul style="list-style-type: none"> <li>ÁMBITO PLAN ESPECIAL</li> <li>ZONA DE FLUXO PREFERENTE</li> <li>LÍMITE DO CUARTEIRÓN</li> <li>LÍMITE DA UNIDADE PARCELARIA</li> <li>CÓDIGO DO CUARTEIRÓN</li> <li>CÓDIGO DA UNIDADE PARCELARIA</li> </ul>	<ul style="list-style-type: none"> <li>DECLARACIÓN BIC CONXUNTO HISTÓRICO</li> <li>ÁMBITO DE RESPECTO BIC</li> <li>LÍMITE ORDENANZA REGULADORA</li> <li>ÁMBITO ESTUDO DE DETALLE</li> <li>ESTUDO DE DETALLE Nº</li> </ul>	<ul style="list-style-type: none"> <li>EDIFICACIÓN CATALOGADA</li> <li>NOVAS ALIÑANÇAS</li> <li>NOVA EDIFICACIÓN</li> <li>ALTURAS E FONDOS MÁXIMOS</li> <li>APARCAMENTO</li> </ul>	<b>ORDENANZAS REGULADORAS TIPO:</b> <ul style="list-style-type: none"> <li>RECINTO INTRAMUROS</li> <li>CASCO ANTIGO</li> <li>ÁREAS URBANAS HISTÓRICAS INMEDIATAS</li> <li>LINEAIS HISTÓRICOS PERIFÉRICOS</li> <li>RESIDENCIAL CERRADA</li> <li>VIVENDA UNIFAMILIAR</li> </ul>	<ul style="list-style-type: none"> <li>ZONAS VERDES/LIBRES (ZV/ZL)</li> <li>EQUIPAMENTOS (Pb, Pv)</li> </ul>	<table border="1"> <tr><td>1</td><td>2</td></tr> <tr><td>3</td><td>4</td></tr> <tr><td>5</td><td>6</td></tr> <tr><td>7</td><td>8</td></tr> <tr><td>9</td><td>10</td></tr> <tr><td>11</td><td>12</td></tr> <tr><td>13</td><td></td></tr> <tr><td>14</td><td>15</td></tr> <tr><td>16</td><td>17</td></tr> </table>	1	2	3	4	5	6	7	8	9	10	11	12	13		14	15	16	17	<p>CONCELLO DE MONFORTE DE LEMOS</p> <p><b>PLAN ESPECIAL DE PROTECCIÓN DO CONXUNTO HISTÓRICO-ARTÍSTICO DE MONFORTE DE LEMOS</b></p> <p>DOCUMENTO PARA APROBACIÓN DEFINITIVA</p> <p>ORDENACIÓN URBANÍSTICA</p> <p>CUALIFICACIÓN</p> <p>312</p>
1	2																							
3	4																							
5	6																							
7	8																							
9	10																							
11	12																							
13																								
14	15																							
16	17																							

La autenticidad de este documento se puede comprobar con el código 07E4000645FF00V02ZT1T7A0R6 en la Sede Electrónica de la Entidad

**FIRMANTE - FECHA**

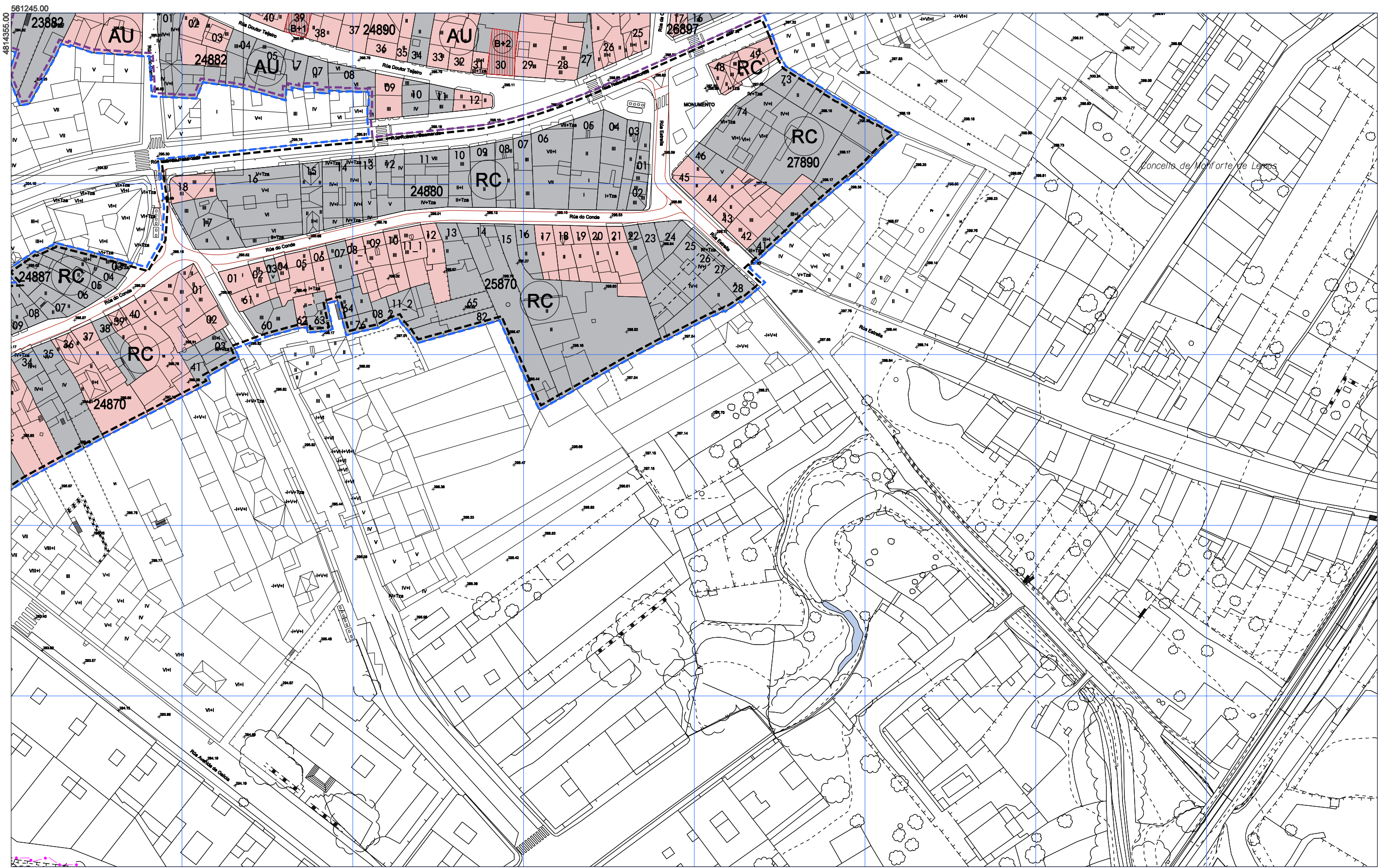
JOSE ANGEL VIÑA CARREGAL(A15030422-OFCINA DE PLANEAMIENTO SA) - 09/11/2020  
 JOSE ANTONIO MOURELLE CILLERO-Secretario - 07/12/2020  
 serialNumber=S2833002E,CN=Sello de tiempo TS@ - @firma,OU=Secretaría General de Administración Digital,O=Secretaría de Estado de Función Pública,C=ES - 07/12/2020 07:40:27

DOCUMENTO: 2020041135  
 Fecha: 07/12/2020  
 Hora: 07:40

DILIGENCIA: PARA FACER CONSTAR QUE ESTE DOCUMENTO FOI APROBADO DEFINITIVAMENTE POLO PLENO DA CORPORACIÓN O DÍA 16 DE NOVIEMBRO DO 2020. ESTE DOCUMENTO ES UNA COPIA DEL DOCUMENTO ORIGINAL(411138)







<ul style="list-style-type: none"> <li>ÁMBITO PLAN ESPECIAL</li> <li>ZONA DE FLUXO PREFERENTE</li> <li>LÍMITE DO CUARTEIRÓN</li> <li>LÍMITE DA UNIDADE PARCELARIA</li> <li>20950 CÓDIGO DO CUARTEIRÓN</li> <li>02 CÓDIGO DA UNIDADE PARCELARIA</li> </ul>	<ul style="list-style-type: none"> <li>DECLARACIÓN BIC CONXUNTO HISTÓRICO</li> <li>ÁMBITO DE RESPECTO BIC</li> <li>LÍMITE ORDENANZA REGULADORA</li> <li>ÁMBITO ESTUDO DE DETALLE</li> <li>ESTUDO DE DETALLE Nº</li> </ul>	<ul style="list-style-type: none"> <li>EDIFICACIÓN CATALOGADA</li> <li>NOVAS ALIÑACIÓNS</li> <li>NOVA EDIFICACIÓN</li> <li>ALTURAS E FONDOS MÁXIMOS</li> <li>APARCAMENTO</li> </ul>	<b>ORDENANZAS REGULADORAS TIPO:</b> <ul style="list-style-type: none"> <li>RECINTO INTRAMUROS</li> <li>CASCO ANTIGO</li> <li>ÁREAS URBANAS HISTÓRICAS INMEDIATAS</li> <li>LINEAIS HISTÓRICOS PERIFÉRICOS</li> <li>RESIDENCIAL CERRADA</li> <li>VIVENDA UNIFAMILIAR</li> </ul>	<ul style="list-style-type: none"> <li>ZONAS VERDES/LIBRES (ZV/ZL)</li> <li>EQUIPAMENTOS (Pb, Pv)</li> </ul>	<table border="1"> <tr><td>1</td><td>2</td></tr> <tr><td>3</td><td>4</td></tr> <tr><td>5</td><td>6</td></tr> <tr><td>7</td><td>8</td></tr> <tr><td>9</td><td>10</td></tr> <tr><td>11</td><td>12</td></tr> <tr><td>13</td><td></td></tr> <tr><td>14</td><td>15</td></tr> <tr><td>16</td><td>17</td></tr> </table>	1	2	3	4	5	6	7	8	9	10	11	12	13		14	15	16	17	<p>CONCELLO DE MONFORTE DE LEMOS</p> <p><b>PLAN ESPECIAL DE PROTECCIÓN DO CONXUNTO HISTÓRICO-ARTÍSTICO DE MONFORTE DE LEMOS</b></p> <p>DOCUMENTO PARA APROBACIÓN DEFINITIVA</p> <p>ORDENACIÓN URBANÍSTICA</p> <p>NOVEMBRO 2020</p> <p>ERCALA A3 1/1.000 ESCALA A1 1/500</p> <p>CUALIFICACIÓN</p>	<p>PLANO Nº</p> <p><b>313</b></p>
1	2																								
3	4																								
5	6																								
7	8																								
9	10																								
11	12																								
13																									
14	15																								
16	17																								

La autenticidad de este documento se puede comprobar con el código 07E4000645F00V02ZT1T7A0R6 en la Sede Electrónica de la Entidad

**FIRMANTE - FECHA**

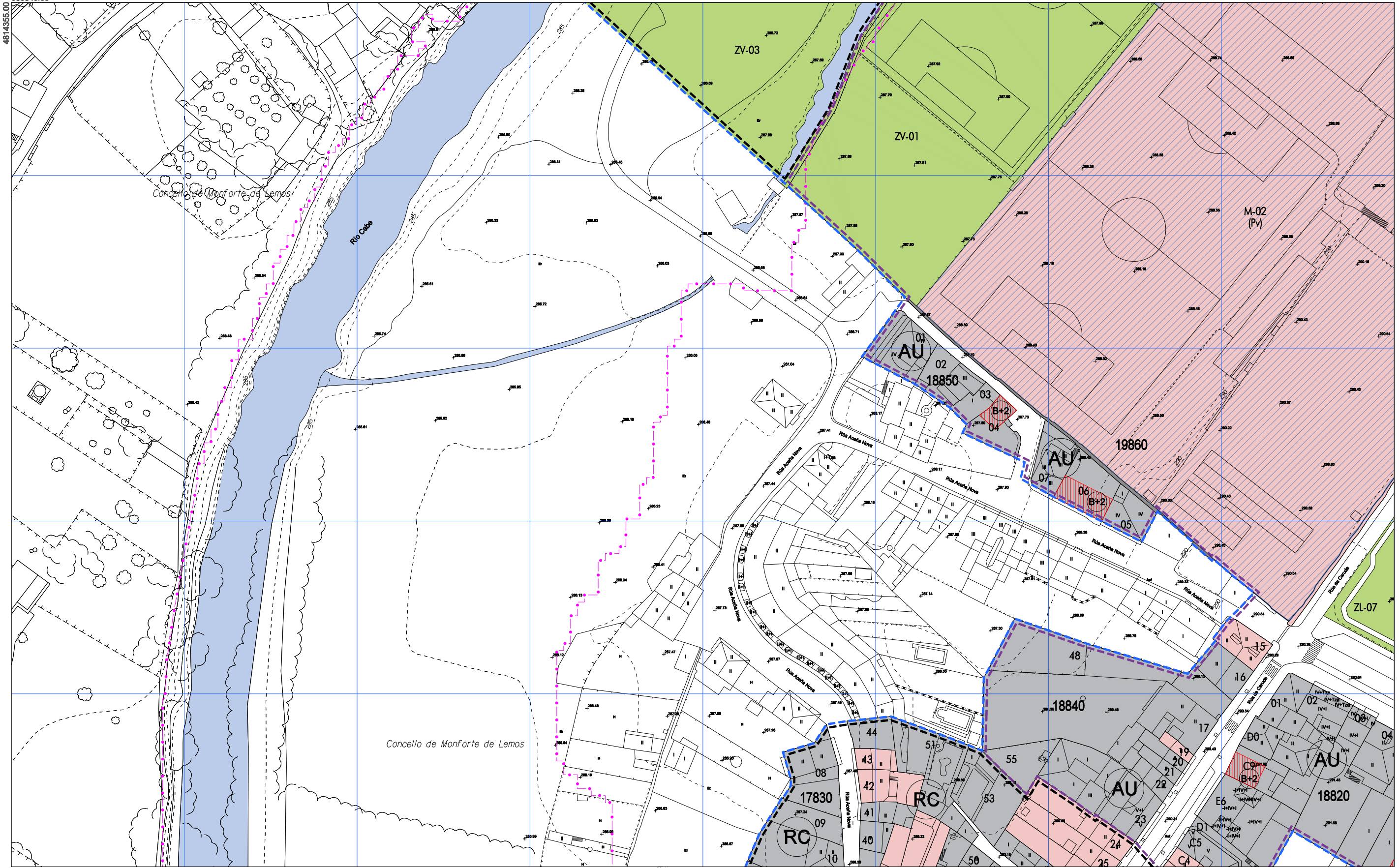
JOSE ANGEL VIÑA CARREGAL (A15030422-OFCINA DE PLANEAMIENTO SA) - 09/11/2020  
 JOSE ANTONIO MOURELLE CILLERO-Secretario - 07/12/2020  
 serialNumber=S2833002E,CN=Sello de tiempo TS@ - @firma,OU=Secretaría General de Administración Digital,O=Secretaría de Estado de Función Pública,C=ES - 07/12/2020 07:40:27

DILIGENCIA: PARA FACER CONSTAR QUE ESTE DOCUMENTO FOI APROBADO DEFINITIVAMENTE POLO PLENO DA CORPORACIÓN O DÍA 16 DE NOVEMBRO DO 2020. ESTE DOCUMENTO ES UNA COPIA DEL DOCUMENTO ORIGINAL(41138)

DOCUMENTO: 2020041135  
 Fecha: 07/12/2020  
 Hora: 07:40







<ul style="list-style-type: none"> <li>ÁMBITO PLAN ESPECIAL</li> <li>ZONA DE FLUXO PREFERENTE</li> <li>LÍMITE DO CUARTEIRÓN</li> <li>LÍMITE DA UNIDADE PARCELARIA</li> <li>20950 CÓDIGO DO CUARTEIRÓN</li> <li>02 CÓDIGO DA UNIDADE PARCELARIA</li> </ul>	<ul style="list-style-type: none"> <li>DECLARACIÓN BIC CONXUNTO HISTÓRICO</li> <li>ÁMBITO DE RESPECTO BIC</li> <li>LÍMITE ORDENANZA REGULADORA</li> <li>ÁMBITO ESTUDO DE DETALLE</li> <li>E.D.1 ESTUDO DE DETALLE Nº</li> </ul>	<ul style="list-style-type: none"> <li>EDIFICACIÓN CATALOGADA</li> <li>NOVAS ALIÑACIÓNS</li> <li>NOVA EDIFICACIÓN</li> <li>ALTURAS E FONDOS MÁXIMOS</li> <li>APARCAMENTO</li> </ul>	<b>ORDENANZAS REGULADORAS TIPO:</b> <ul style="list-style-type: none"> <li>RECINTO INTRAMUROS</li> <li>CASCO ANTIGO</li> <li>ÁREAS URBANAS HISTÓRICAS INMEDIATAS</li> <li>LINEAIS HISTÓRICOS PERIFÉRICOS</li> <li>RESIDENCIAL CERRADA</li> <li>VIVENDA UNIFAMILIAR</li> </ul>	<ul style="list-style-type: none"> <li>ZONAS VERDES/LIBRES (ZV/ZL)</li> <li>EQUIPAMENTOS (Pb, Pv)</li> <li>DOC DOCENTE</li> <li>AD ADMINISTRATIVO</li> <li>AS ASISTENCIAL</li> <li>R RELIXIOSO</li> <li>M MULTIUSO</li> <li>SC SOCIOCULTURAL</li> <li>O OUTRAS DOTACIÓNS</li> <li>SERVIZOS TÉCNICOS (ST)</li> </ul>	<table border="1"> <tr><td>1</td><td>2</td></tr> <tr><td>3</td><td>4</td></tr> <tr><td>5</td><td>6</td></tr> <tr><td>7</td><td>8</td></tr> <tr><td>9</td><td>10</td></tr> <tr><td>11</td><td>12</td></tr> <tr><td>13</td><td></td></tr> <tr><td>14</td><td>15</td></tr> <tr><td>16</td><td>17</td></tr> </table>	1	2	3	4	5	6	7	8	9	10	11	12	13		14	15	16	17	<p>CONCELLO DE MONFORTE DE LEMOS</p> <p><b>PLAN ESPECIAL DE PROTECCIÓN DO CONXUNTO HISTÓRICO-ARTÍSTICO DE MONFORTE DE LEMOS</b></p> <p>DOCUMENTO PARA APROBACIÓN DEFINITIVA</p> <p>ORDENACIÓN URBANÍSTICA</p> <p>CUALIFICACIÓN</p> <p>PLANO Nº <b>314</b></p>
1	2																							
3	4																							
5	6																							
7	8																							
9	10																							
11	12																							
13																								
14	15																							
16	17																							



La autenticidad de este documento se puede comprobar con el código 07E4000645FF00V0Z2T1T7A0R6 en la Sede Electrónica de la Entidad

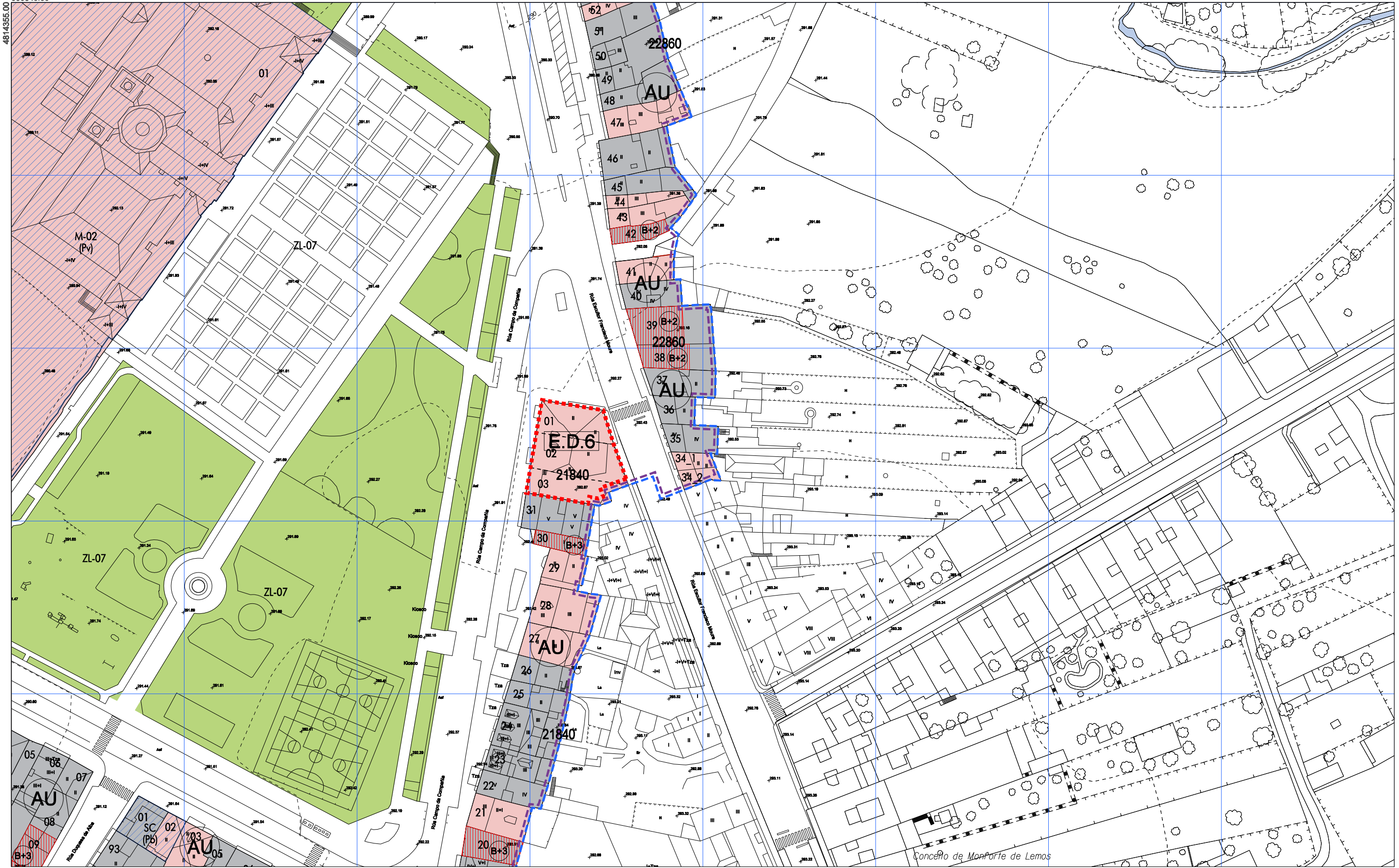
**FIRMANTE - FECHA**  
 JOSE ANGEL VIÑA CARREGAL(A15030422-OFCINA DE PLANEAMIENTO SA) - 09/11/2020  
 JOSE ANTONIO MOURELLE CILLERO-Secretario - 07/12/2020  
 serialNumber=S2833002E,CN=Sello de tiempo TS@ - @firma,OU=Secretaría General de Administración Digital,O=Secretaría de Estado de Función Pública,C=ES - 07/12/2020 07:40:27

DILIXENCIA: PARA FACER CONSTAR QUE ESTE DOCUMENTO FOI APROBADO DEFINITIVAMENTE POLO PLENO DA CORPORACIÓN O DÍA 16 DE NOVIEMBRO DO 2020. ESTE DOCUMENTO ES UNA COPIA DEL DOCUMENTO ORIGINAL(41138)

DOCUMENTO: 2020041135  
 Fecha: 07/12/2020  
 Hora: 07:40







<ul style="list-style-type: none"> <li>ÁMBITO PLAN ESPECIAL</li> <li>ZONA DE FLUXO PREFERENTE</li> <li>LÍMITE DO CUARTEIRÓN</li> <li>LÍMITE DA UNIDADE PARCELARIA</li> <li>20950 CÓDIGO DO CUARTEIRÓN</li> <li>02 CÓDIGO DA UNIDADE PARCELARIA</li> </ul>	<ul style="list-style-type: none"> <li>DECLARACIÓN BIC CONXUNTO HISTÓRICO</li> <li>ÁMBITO DE RESPECTO BIC</li> <li>LÍMITE ORDENANZA REGULADORA</li> <li>ÁMBITO ESTUDO DE DETALLE</li> <li>E.D.1 ESTUDO DE DETALLE Nº</li> </ul>	<ul style="list-style-type: none"> <li>EDIFICACIÓN CATALOGADA</li> <li>NOVAS ALIÑACIÓNS</li> <li>NOVA EDIFICACIÓN</li> <li>ALTURAS E FONDOS MÁXIMOS</li> <li>APARCAMENTO</li> </ul>	<b>ORDENANZAS REGULADORAS TIPO:</b> <ul style="list-style-type: none"> <li>RECINTO INTRAMUROS</li> <li>CASCO ANTIGO</li> <li>ÁREAS URBANAS HISTÓRICAS INMEDIATAS</li> <li>LINEAIS HISTÓRICOS PERIFÉRICOS</li> <li>RESIDENCIAL CERRADA</li> <li>VIVENDA UNIFAMILIAR</li> </ul>	<ul style="list-style-type: none"> <li>ZONAS VERDES/LIBRES (ZV/ZL)</li> <li>EQUIPAMENTOS (Pb, Pv)</li> </ul>	<table border="1"> <tr><td>1</td><td>2</td></tr> <tr><td>3</td><td>4</td></tr> <tr><td>5</td><td>6</td></tr> <tr><td>7</td><td>8</td></tr> <tr><td>9</td><td>10</td></tr> <tr><td>11</td><td>12</td></tr> <tr><td>13</td><td></td></tr> <tr><td>14</td><td>15</td></tr> <tr><td>16</td><td>17</td></tr> </table>	1	2	3	4	5	6	7	8	9	10	11	12	13		14	15	16	17	<p>CONCELLO DE MONFORTE DE LEMOS</p> <p><b>PLAN ESPECIAL DE PROTECCIÓN DO CONXUNTO HISTÓRICO-ARTÍSTICO DE MONFORTE DE LEMOS</b></p> <p>DOCUMENTO PARA APROBACIÓN DEFINITIVA</p> <p>ORDENACIÓN URBANÍSTICA</p> <p>CUALIFICACIÓN</p>	<p>NOVEMBRO 2020</p> <p>ERCALA A3 1/1.000 ESCALA A1 1/500</p> <p>PLANO Nº <b>315</b></p>
1	2																								
3	4																								
5	6																								
7	8																								
9	10																								
11	12																								
13																									
14	15																								
16	17																								

La autenticidad de este documento se puede comprobar con el código 07E4000645FF00V022T1T7A0R6 en la Sede Electrónica de la Entidad

**FIRMANTE - FECHA**

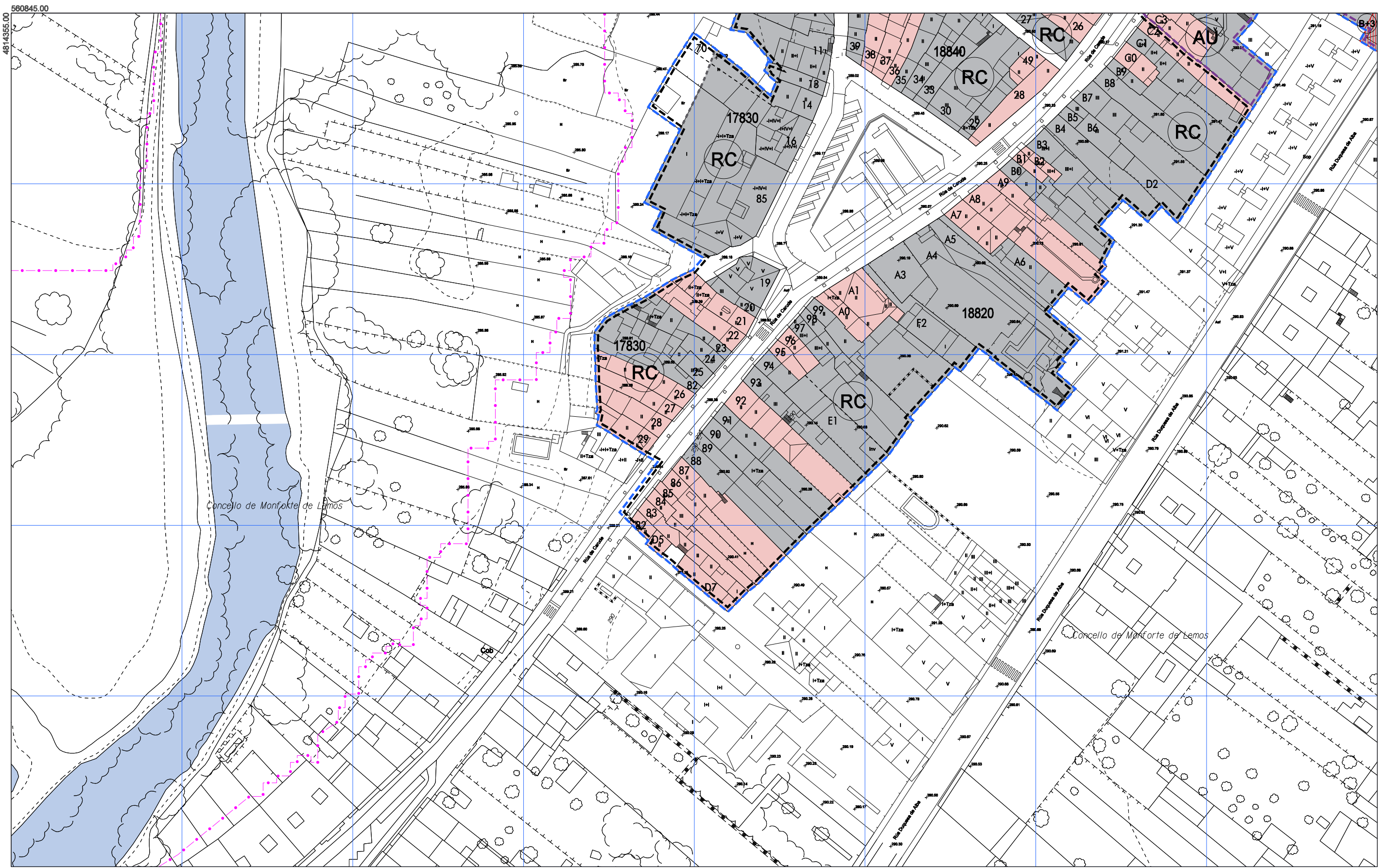
JOSE ANGEL VIÑA CARREGAL(A15030422-OFCINA DE PLANEAMIENTO SA) - 09/11/2020  
 JOSE ANTONIO MOURELLE CILLERO-Secretario - 07/12/2020  
 serialNumber=S2833002E,CN=Sello de tiempo TS@ - @firma,OU=Secretaría General de Administración Digital,O=Secretaría de Estado de Función Pública,C=ES - 07/12/2020 07:40:27

DOCUMENTO: 2020041135  
 Fecha: 07/12/2020  
 Hora: 07:40

DILIGENCIA: PARA FACER CONSTAR QUE ESTE DOCUMENTO FOI APROBADO DEFINITIVAMENTE POLO PLENO DA CORPORACIÓN O DÍA 16 DE NOVEMBRO DO 2020. ESTE DOCUMENTO ES UNA COPIA DEL DOCUMENTO ORIGINAL(411138)







<ul style="list-style-type: none"> <li>ÁMBITO PLAN ESPECIAL</li> <li>ZONA DE FLUXO PREFERENTE</li> <li>LÍMITE DO CUARTEIRÓN</li> <li>LÍMITE DA UNIDADE PARCELARIA</li> <li>CÓDIGO DO CUARTEIRÓN</li> <li>CÓDIGO DA UNIDADE PARCELARIA</li> </ul>	<ul style="list-style-type: none"> <li>DECLARACIÓN BIC CONXUNTO HISTÓRICO</li> <li>ÁMBITO DE RESPECTO BIC</li> <li>LÍMITE ORDENANZA REGULADORA</li> <li>ÁMBITO ESTUDO DE DETALLE</li> <li>ESTUDO DE DETALLE Nº</li> </ul>	<ul style="list-style-type: none"> <li>EDIFICACIÓN CATALOGADA</li> <li>NOVAS ALIÑACIÓNS</li> <li>NOVA EDIFICACIÓN</li> <li>ALTURAS E FONDOS MÁXIMOS</li> <li>APARCAMENTO</li> </ul>	<b>ORDENANZAS REGULADORAS TIPO:</b> <ul style="list-style-type: none"> <li>RECINTO INTRAMUROS</li> <li>CASCO ANTIGO</li> <li>ÁREAS URBANAS HISTÓRICAS INMEDIATAS</li> <li>LINEAIS HISTÓRICOS PERIFÉRICOS</li> <li>RESIDENCIAL CERRADA</li> <li>VIVENDA UNIFAMILIAR</li> </ul>	<ul style="list-style-type: none"> <li>ZONAS VERDES/LIBRES (ZV/ZL)</li> <li>EQUIPAMENTOS (Pb, Pv)</li> </ul>	<table border="1"> <tr><td>1</td><td>2</td></tr> <tr><td>3</td><td>4</td></tr> <tr><td>5</td><td>6</td></tr> <tr><td>7</td><td>8</td></tr> <tr><td>9</td><td>10</td></tr> <tr><td>11</td><td>12</td></tr> <tr><td>13</td><td></td></tr> <tr><td>14</td><td>15</td></tr> <tr><td>16</td><td>17</td></tr> </table>	1	2	3	4	5	6	7	8	9	10	11	12	13		14	15	16	17	<p>CONCELLO DE MONFORTE DE LEMOS</p> <p><b>PLAN ESPECIAL DE PROTECCIÓN DO CONXUNTO HISTÓRICO-ARTÍSTICO DE MONFORTE DE LEMOS</b></p> <p>DOCUMENTO PARA APROBACIÓN DEFINITIVA</p> <p>ORDENACIÓN URBANÍSTICA</p> <p>NOVEMBRO 2020</p> <p>ERCALA A3 1/1.000 ERCALA A1 1/500</p> <p>CUALIFICACIÓN</p> <p>PLANO Nº</p> <p><b>316</b></p>
1	2																							
3	4																							
5	6																							
7	8																							
9	10																							
11	12																							
13																								
14	15																							
16	17																							



La autenticidad de este documento se puede comprobar con el código 07E4000645FF00V022T1T7A0R6 en la Sede Electrónica de la Entidad

**FIRMANTE - FECHA**

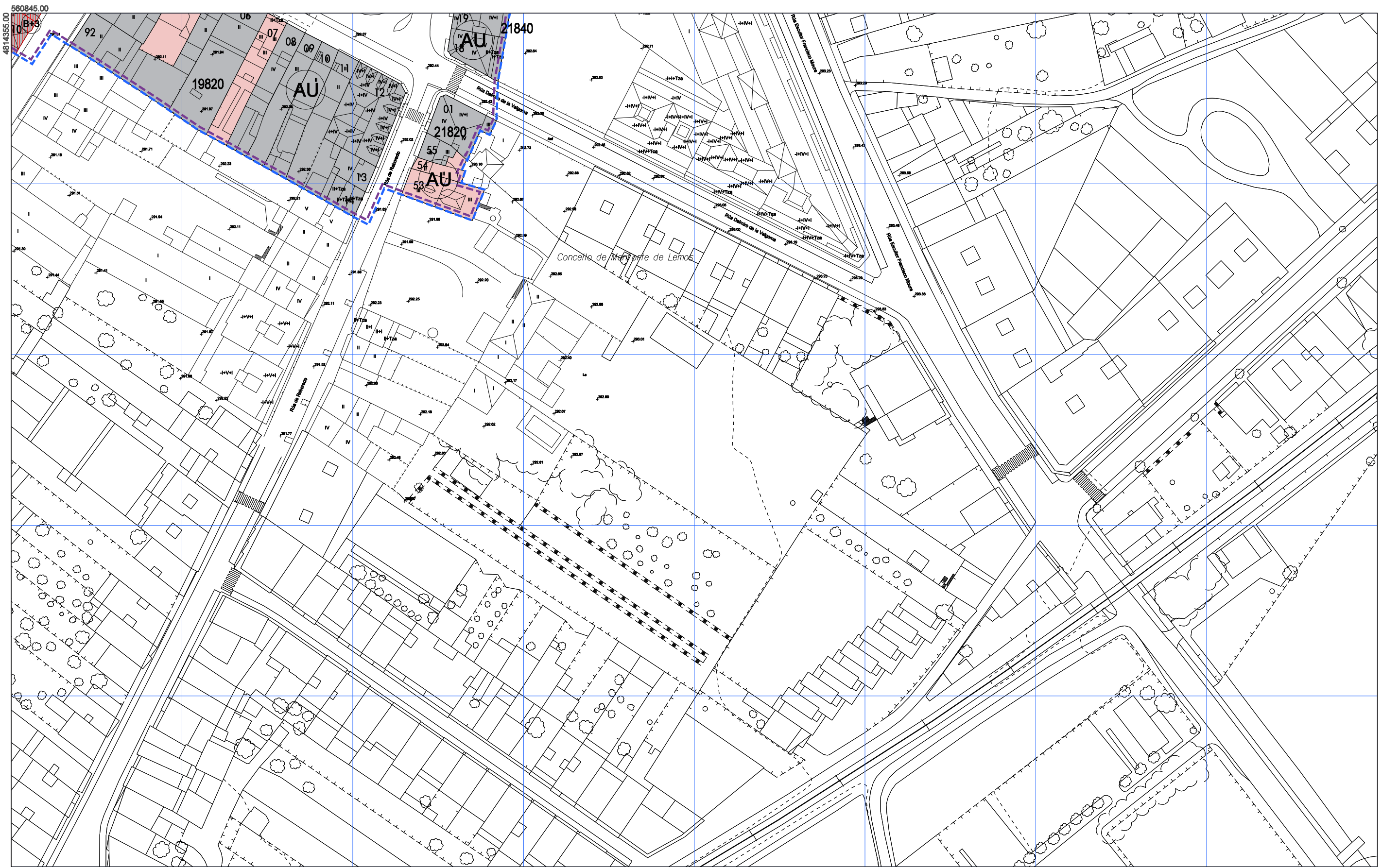
JOSE ANGEL VIÑA CARREGAL (A15030422-OFCINA DE PLANEAMIENTO SA) - 09/11/2020  
 JOSE ANTONIO MOURELLE CILLERO-Secretario - 07/12/2020  
 serialNumber=S2833002E,CN=Sello de tiempo TS@ - @firma,OU=Secretaría General de Administración Digital,O=Secretaría de Estado de Función Pública,C=ES - 07/12/2020 07:40:27

DILIXENCIA: PARA FACER CONSTAR QUE ESTE DOCUMENTO FOI APROBADO DEFINITIVAMENTE POLO PLENO DA CORPORACIÓN O DÍA 16 DE NOVEMBRO DO 2020. ESTE DOCUMENTO ES UNA COPIA DEL DOCUMENTO ORIGINAL(41138)

DOCUMENTO: 2020041135  
 Fecha: 07/12/2020  
 Hora: 07:40







<ul style="list-style-type: none"> <li>ÁMBITO PLAN ESPECIAL</li> <li>ZONA DE FLUXO PREFERENTE</li> <li>LÍMITE DO CUARTEIRÓN</li> <li>LÍMITE DA UNIDADE PARCELARIA</li> <li>20950 CÓDIGO DO CUARTEIRÓN</li> <li>02 CÓDIGO DA UNIDADE PARCELARIA</li> </ul>	<ul style="list-style-type: none"> <li>DECLARACIÓN BIC CONXUNTO HISTÓRICO</li> <li>ÁMBITO DE RESPECTO BIC</li> <li>LÍMITE ORDENANZA REGULADORA</li> <li>ÁMBITO ESTUDO DE DETALLE</li> <li>E.D.1 ESTUDO DE DETALLE Nº</li> </ul>	<ul style="list-style-type: none"> <li>EDIFICACIÓN CATALOGADA</li> <li>NOVAS ALIÑANCIAS</li> <li>NOVA EDIFICACIÓN</li> <li>ALTURAS E FONDOS MÁXIMOS</li> <li>APARCAMENTO</li> </ul>	<b>ORDENANZAS REGULADORAS TIPO:</b> <ul style="list-style-type: none"> <li>RECINTO INTRAMUROS</li> <li>CASCO ANTIGO</li> <li>ÁREAS URBANAS HISTÓRICAS INMEDIATAS</li> <li>LINEAIS HISTÓRICOS PERIFÉRICOS</li> <li>RESIDENCIAL CERRADA</li> <li>VIVENDA UNIFAMILIAR</li> </ul>	<ul style="list-style-type: none"> <li>ZONAS VERDES/LIBRES (ZV/ZL)</li> <li>EQUIPAMENTOS (Pb, Pv)</li> </ul>	<table border="1"> <tr><td></td><td>1</td><td>2</td><td></td></tr> <tr><td>3</td><td>4</td><td>5</td><td>6</td></tr> <tr><td>7</td><td>8</td><td>9</td><td>10</td></tr> <tr><td>11</td><td>12</td><td>13</td><td></td></tr> <tr><td>14</td><td>15</td><td></td><td></td></tr> <tr><td>16</td><td>17</td><td></td><td></td></tr> </table>		1	2		3	4	5	6	7	8	9	10	11	12	13		14	15			16	17			<p>CONCELLO DE MONFORTE DE LEMOS</p> <p><b>PLAN ESPECIAL DE PROTECCIÓN DO CONXUNTO HISTÓRICO-ARTÍSTICO DE MONFORTE DE LEMOS</b></p> <p>DOCUMENTO PARA APROBACIÓN DEFINITIVA</p> <p>ORDENACIÓN URBANÍSTICA</p> <p>ERCALA A3 1/1.000 ESCALA A1 1/600</p> <p>NOVEMBRO 2020</p> <p>CUALIFICACIÓN</p>	<p>PLANO Nº</p> <p><b>317</b></p>
	1	2																													
3	4	5	6																												
7	8	9	10																												
11	12	13																													
14	15																														
16	17																														

La autenticidad de este documento se puede comprobar con el código 07E4000645FF00V022T1T7A0R6 en la Sede Electrónica de la Entidad

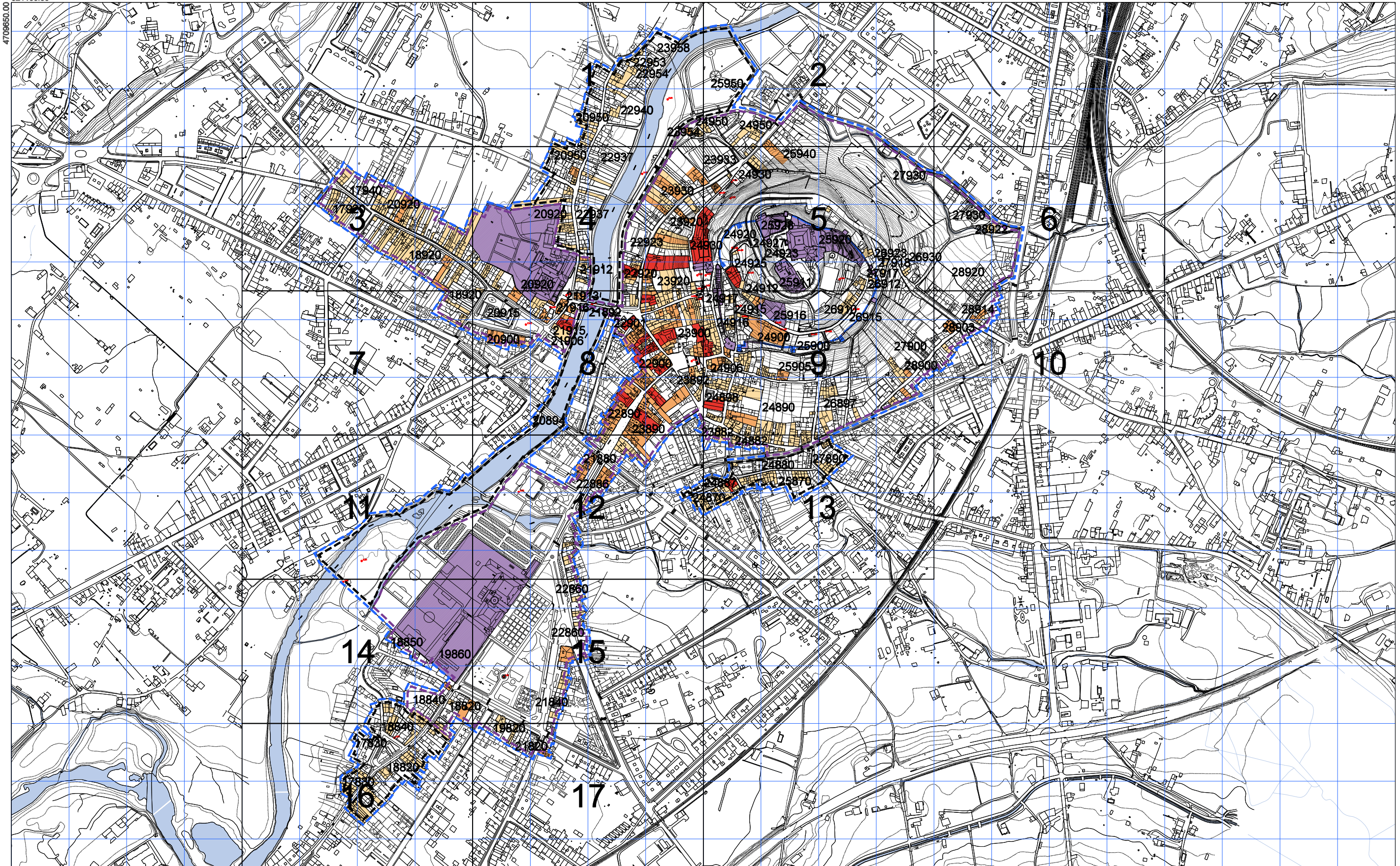
**FIRMANTE - FECHA**  
 JOSE ANGEL VIÑA CARREGAL(A15030422-OFCINA DE PLANEAMIENTO SA) - 09/11/2020  
 JOSE ANTONIO MOURELLE CILLERO-Secretario - 07/12/2020  
 serialNumber=S2833002E,CN=Sello de tiempo TS@ - @firma,OU=Secretaría General de Administración Digital,O=Secretaría de Estado de Función Pública,C=ES - 07/12/2020 07:40:27

DOCUMENTO: 2020041135  
 Fecha: 07/12/2020  
 Hora: 07:40

DILIGENCIA: PARA FACER CONSTAR QUE ESTE DOCUMENTO FOI APROBADO DEFINITIVAMENTE POLO PLENO DA CORPORACIÓN O DÍA 16 DE NOVEMBRO DO 2020. ESTE DOCUMENTO ES UNA COPIA DEL DOCUMENTO ORIGINAL(41138)







--- ÁMBITO PLAN ESPECIAL  
 --- LÍMITE DO CUARTEIRÓN  
 --- LÍMITE DA UNIDADE PARCELARIA  
 20930 CÓDIGO DO CUARTEIRÓN  
 02 CÓDIGO DA UNIDADE PARCELARIA

EDIFICIO MONUMENTAL  
 EDIFICIOS DE EXCEPCIONAL SIGNIFICACIÓN ARQUITECTÓNICA, HISTÓRICA E CULTURAL  
 EDIFICIOS DE CARACTERÍSTICAS SINGULARES E ELEVADO VALOR ARQUITECTÓNICO  
 EDIFICIOS DE CARACTERÍSTICAS TIPOLÓXICAS E COMPOSITIVAS DE SIGNIFICACIÓN ARQUITECTÓNICA

DECLARACIÓN BIC CONXUNTO HISTÓRICO  
 ÁMBITO DE RESPETO BIC  
 ELEMENTOS URBANOS SOMETIDOS A PROTECCIÓN  
 C CRUCEIROS  
 F FONTES  
 E ELEMENTOS SINGULARES  
 A AMOBLAMENTO URBANO  
 X XARDINERÍA E ARBOREDO

1	2
3	4
5	6
7	8
9	10
11	12
13	
14	15
16	17

CONCELLO DE MONFORTE DE LEMOS  
**PLAN ESPECIAL DE PROTECCIÓN DO CONXUNTO HISTÓRICO-ARTÍSTICO DE MONFORTE DE LEMOS**  
 DOCUMENTO PARA APROBACIÓN DEFINITIVA  
 ORDENACIÓN URBANÍSTICA  
 CATALOGACIÓN

NOVEMBRO 2020  
 ESCALA A3 18.000  
 ESCALA A1 18.000

PLANO Nº **4**



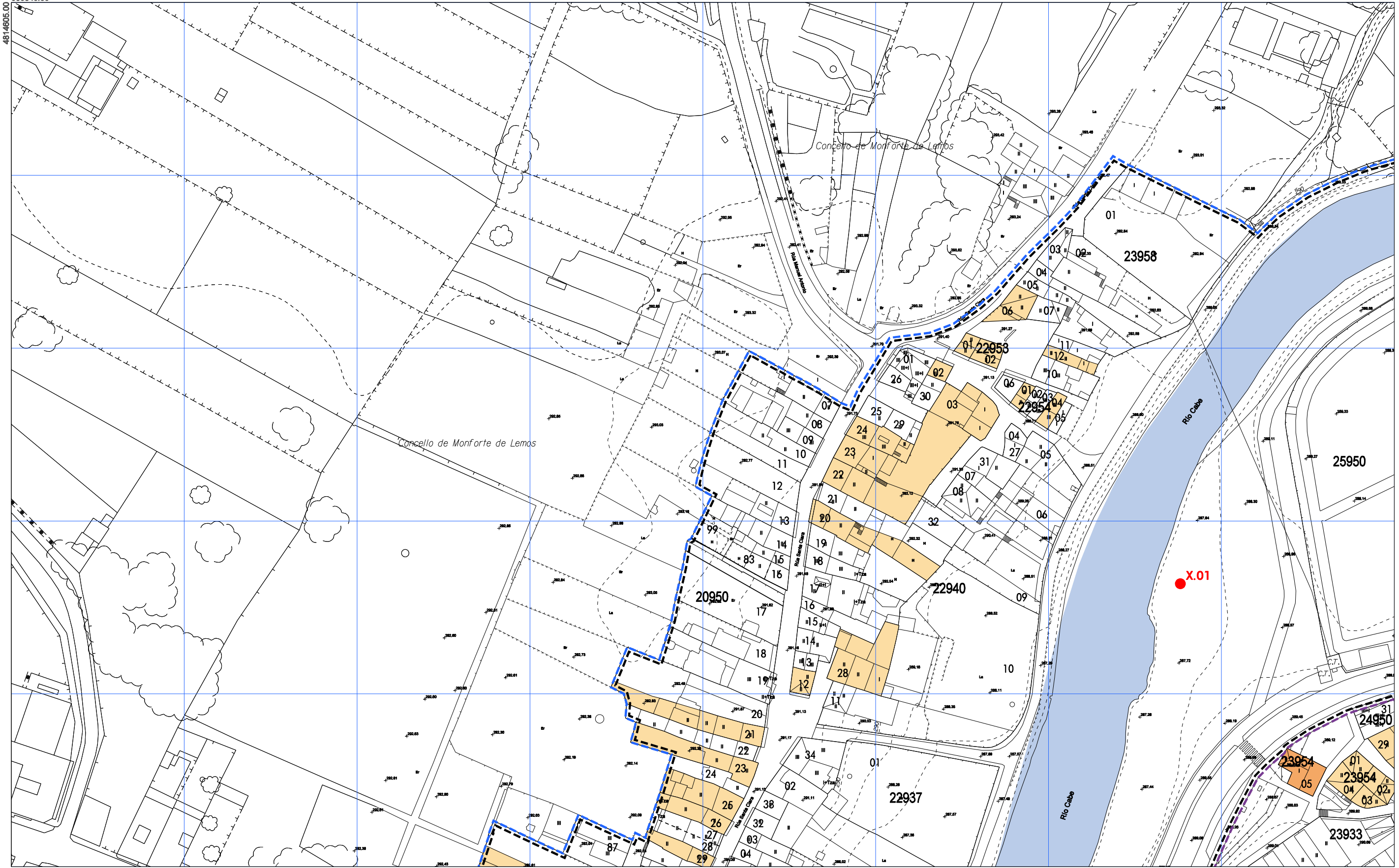
La autenticidad de este documento se puede comprobar con el código 07E400645FF00VZ2T1T7A0R6 en la Sede Electrónica de la Entidad

FIRMANTE - FECHA  
 JOSE ANGEL VIÑA CARREGAL (A15030422-OFICINA DE PLANEAMIENTO SA) - 09/11/2020  
 JOSE ANTONIO MOURELLE CILLERO-Secretario - 07/12/2020  
 serialNumber=S2833002E,CN=Sello de tiempo TS@ - @firma,OU=Secretaría General de Administración Digital,O=Secretaría de Estado de Función Pública,C=ES - 07/12/2020 07:40:27  
 DILIXENCIA: PARA FACER CONSTAR QUE ESTE DOCUMENTO FOI APROBADO DEFINITIVAMENTE POLO PLENO DA CORPORACIÓN O DÍA 16 DE NOVEMBRO DO 2020.  
 ESTE DOCUMENTO ES UNA COPIA DEL DOCUMENTO ORIGINAL(411138)

DOCUMENTO: 2020041135  
 Fecha: 07/12/2020  
 Hora: 07:40







<p>— ÁMBITO PLAN ESPECIAL</p> <p>— LÍMITE DO CUARTEIRÓN</p> <p>— LÍMITE DA UNIDADE PARCELARIA</p> <p>20930 CÓDIGO DO CUARTEIRÓN</p> <p>02 CÓDIGO DA UNIDADE PARCELARIA</p>	<p>EDIFICIO MONUMENTAL</p> <p>EDIFICIOS DE EXCEPCIONAL SIGNIFICACIÓN ARQUITECTÓNICA, HISTÓRICA E CULTURAL</p> <p>EDIFICIOS DE CARACTERÍSTICAS SINGULARES E ELEVADO VALOR ARQUITECTÓNICO</p> <p>EDIFICIOS DE CARACTERÍSTICAS TIPOLÓXICAS E COMPOSITIVAS DE SIGNIFICACIÓN ARQUITECTÓNICA</p>	<p>DECLARACIÓN BIC CONXUNTO HISTÓRICO</p> <p>ÁMBITO DE RESPECTO BIC</p> <p>ELEMENTOS URBANOS SOMETIDOS A PROTECCIÓN</p> <p>C CRUCEIROS</p> <p>F FONTES</p> <p>E ELEMENTOS SINGULARES</p> <p>A AMOBLAMENTO URBANO</p> <p>X XARDINERÍA E ARBOREDO</p>	<table border="1"> <tr><td>1</td><td>2</td></tr> <tr><td>3</td><td>4</td></tr> <tr><td>5</td><td>6</td></tr> <tr><td>7</td><td>8</td></tr> <tr><td>9</td><td>10</td></tr> <tr><td>11</td><td>12</td></tr> <tr><td>13</td><td></td></tr> <tr><td>14</td><td>15</td></tr> <tr><td>16</td><td>17</td></tr> </table>	1	2	3	4	5	6	7	8	9	10	11	12	13		14	15	16	17	<p>CONCELLO DE MONFORTE DE LEMOS</p> <p>PLAN ESPECIAL DE PROTECCIÓN DO CONXUNTO HISTÓRICO-ARTÍSTICO DE MONFORTE DE LEMOS</p> <p>DOCUMENTO PARA APROBACIÓN DEFINITIVA</p> <p>ORDENACIÓN URBANÍSTICA</p> <p>CATALOGACIÓN</p> <p>NOVEMBRO 2020</p> <p>ERCALA A3 1/1.000</p> <p>ERCALA A1 1/500</p>	<p>PLANO Nº</p> <p>4 1</p>
1	2																						
3	4																						
5	6																						
7	8																						
9	10																						
11	12																						
13																							
14	15																						
16	17																						



La autenticidad de este documento se puede comprobar con el código 07E4000645FF00V0Z2T1T7A0R6 en la Sede Electrónica de la Entidad

FIRMANTE - FECHA

JOSE ANGEL VIÑA CARREGAL(A15030422-OFCINA DE PLANEAMIENTO SA) - 09/11/2020

JOSE ANTONIO MOURELLE CILLERO-Secretario - 07/12/2020

serialNumber=S2833002E,CN=Sello de tiempo TS@ - @firma,OU=Secretaría General de Administración Digital,O=Secretaría de Estado de Función Pública,C=ES - 07/12/2020 07:40:27

DILIXENCIA: PARA FACER CONSTAR QUE ESTE DOCUMENTO FOI APROBADO DEFINITIVAMENTE POLO PLENO DA CORPORACIÓN O DÍA 16 DE NOVEMBRO DO 2020. ESTE DOCUMENTO ES UNA COPIA DEL DOCUMENTO ORIGINAL(41138)

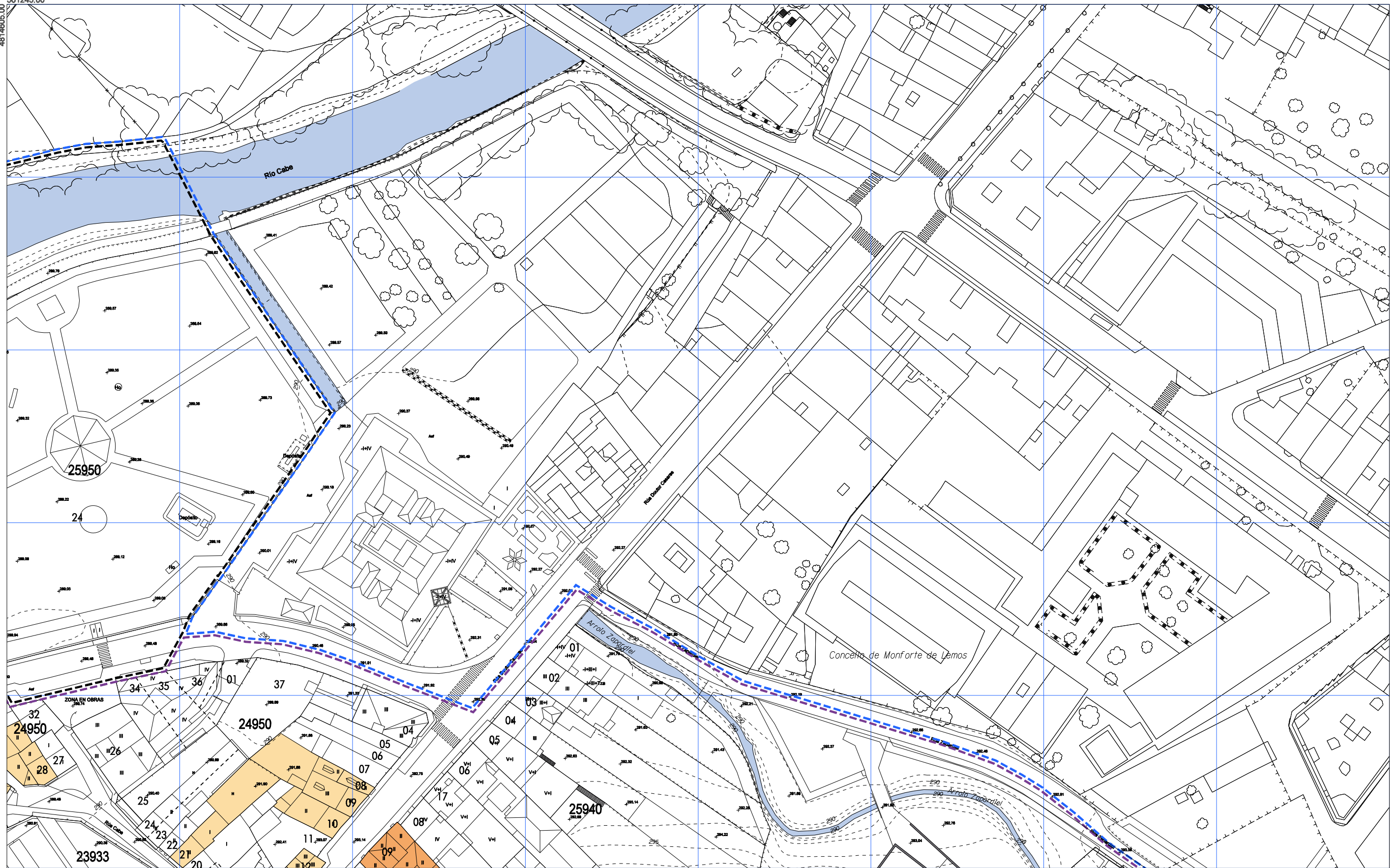
DOCUMENTO: 2020041135

Fecha: 07/12/2020

Hora: 07:40







— ÁMBITO PLAN ESPECIAL  
— LÍMITE DO CUARTEIRÓN  
— LÍMITE DA UNIDADE PARCELARIA  
CÓDIGO DO CUARTEIRÓN  
20930  
02  
CÓDIGO DA UNIDADE PARCELARIA

— EDIFICIO MONUMENTAL  
— EDIFICIOS DE EXCEPCIONAL SIGNIFICACIÓN ARQUITECTÓNICA, HISTÓRICA E CULTURAL  
— EDIFICIOS DE CARACTERÍSTICAS SINGULARES E ELEVADO VALOR ARQUITECTÓNICO  
— EDIFICIOS DE CARACTERÍSTICAS TIPOLÓXICAS E COMPOSITIVAS DE SIGNIFICACIÓN ARQUITECTÓNICA

— DECLARACIÓN BIC CONXUNTO HISTÓRICO  
— ÁMBITO DE RESPETO BIC  
● ELEMENTOS URBANOS SOMETIDOS A PROTECCIÓN  
C CRUCEIROS  
F FONTES  
E ELEMENTOS SINGULARES  
A AMOBLAMENTO URBANO  
X XARDINERÍA E ARBOREDO

1	2
3	4
5	6
7	8
9	10
11	12
13	
14	15
16	17

CONCELLO DE MONFORTE DE LEMOS  
PLAN ESPECIAL DE PROTECCIÓN DO CONXUNTO HISTÓRICO-ARTÍSTICO DE MONFORTE DE LEMOS  
DOCUMENTO PARA APROBACIÓN DEFINITIVA  
ORDENACIÓN URBANÍSTICA  
CATALOGACIÓN

OFICINA DE PLANEAMENTO URBANO  
NOVEMBRO 2020  
ESCALA A3 1/1.000  
ESCALA A1 1/500

PLANO Nº  
4 2

La autenticidad de este documento se puede comprobar con el código 07E4000645FF00V022T1T7A0R6 en la Sede Electrónica de la Entidad

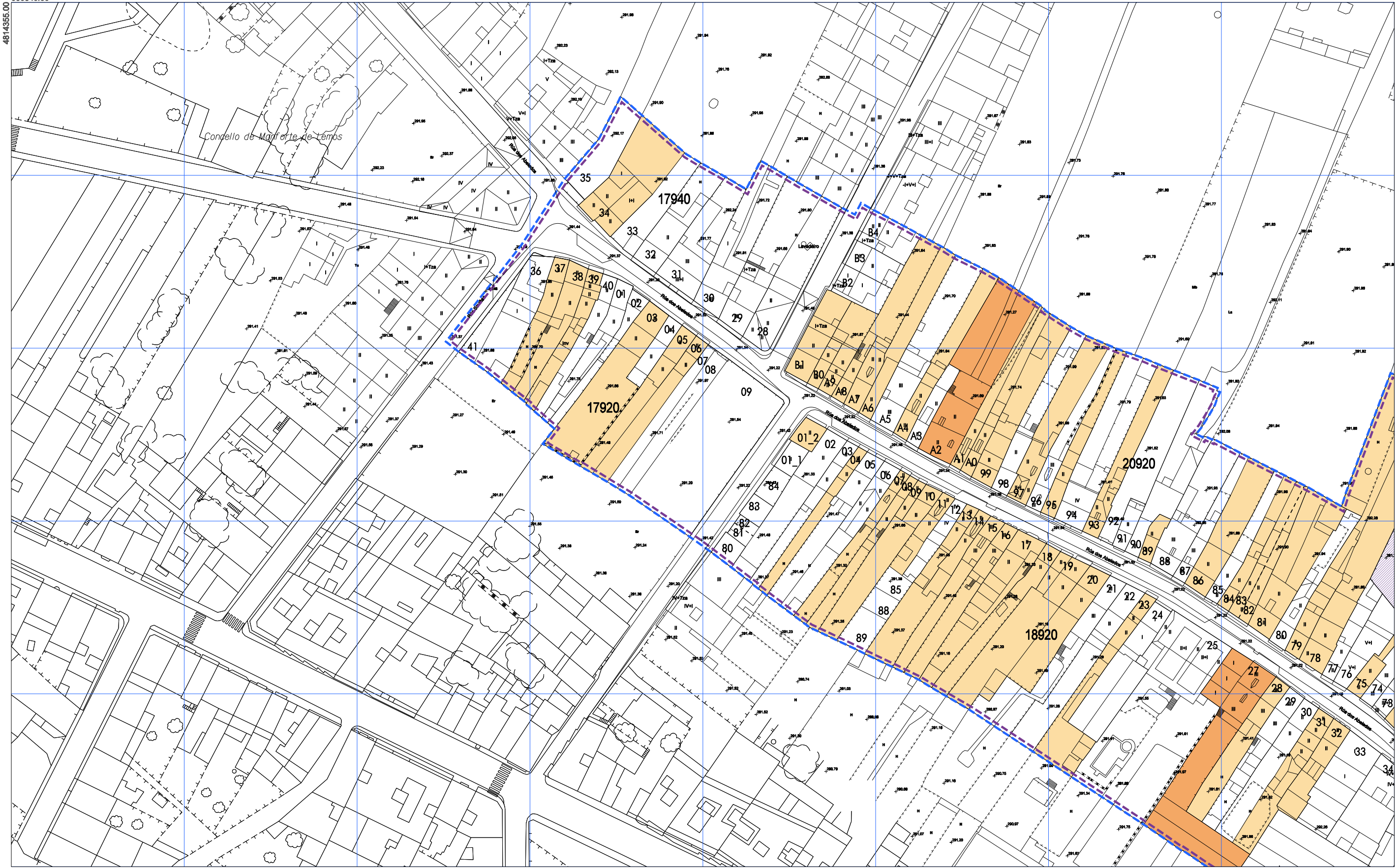
FIRMANTE - FECHA  
JOSE ANGEL VIÑA CARREGAL (A15030422-OFCINA DE PLANEAMIENTO SA) - 09/11/2020  
JOSE ANTONIO MOURELLE CILLERO-Secretario - 07/12/2020  
serialNumber=S2833002E,CN=Sello de tiempo TS@ - @firma,OU=Secretaría General de Administración Digital,O=Secretaría de Estado de Función Pública,C=ES - 07/12/2020 07:40:27

DOCUMENTO: 2020041135  
Fecha: 07/12/2020  
Hora: 07:40

DILIXENCIA: PARA FACER CONSTAR QUE ESTE DOCUMENTO FOI APROBADO DEFINITIVAMENTE POLO PLENO DA CORPORACIÓN O DÍA 16 DE NOVEMBRO DO 2020.  
ESTE DOCUMENTO ES UNA COPIA DEL DOCUMENTO ORIGINAL(411138)







- ÁMBITO PLAN ESPECIAL
- LÍMITE DO CUARTEIRÓN
- LÍMITE DA UNIDADE PARCELARIA
- CÓDIGO DO CUARTEIRÓN
- CÓDIGO DA UNIDADE PARCELARIA
- EDIFICIO MONUMENTAL
- EDIFICIOS DE EXCEPCIONAL SIGNIFICACIÓN ARQUITECTÓNICA, HISTÓRICA E CULTURAL
- EDIFICIOS DE CARACTERÍSTICAS SINGULARES E ELEVADO VALOR ARQUITECTÓNICO
- EDIFICIOS DE CARACTERÍSTICAS TIPOLÓXICAS E COMPOSITIVAS DE SIGNIFICACIÓN ARQUITECTÓNICA

- DECLARACIÓN BIC CONXUNTO HISTÓRICO
- ÁMBITO DE RESPECTO BIC
- ELEMENTOS URBANOS SOMETIDOS A PROTECCIÓN
  - C CRUCEIROS
  - F FONTES
  - E ELEMENTOS SINGULARES
  - A AMOBLAMENTO URBANO
  - X XARDINERÍA E ARBOREDO

1	2
3	4
5	6
7	8
9	10
11	12
13	
14	15
16	17

CONCELLO DE MONFORTE DE LEMOS

**PLAN ESPECIAL DE PROTECCIÓN DO CONXUNTO HISTÓRICO-ARTÍSTICO DE MONFORTE DE LEMOS**

DOCUMENTO PARA APROBACIÓN DEFINITIVA

ORDENACIÓN URBANÍSTICA

CATALOGACIÓN

PLANO Nº **4 3**

La autenticidad de este documento se puede comprobar con el código 07E4000645FF00V0Z2T1T7A0R6 en la Sede Electrónica de la Entidad

**FIRMANTE - FECHA**

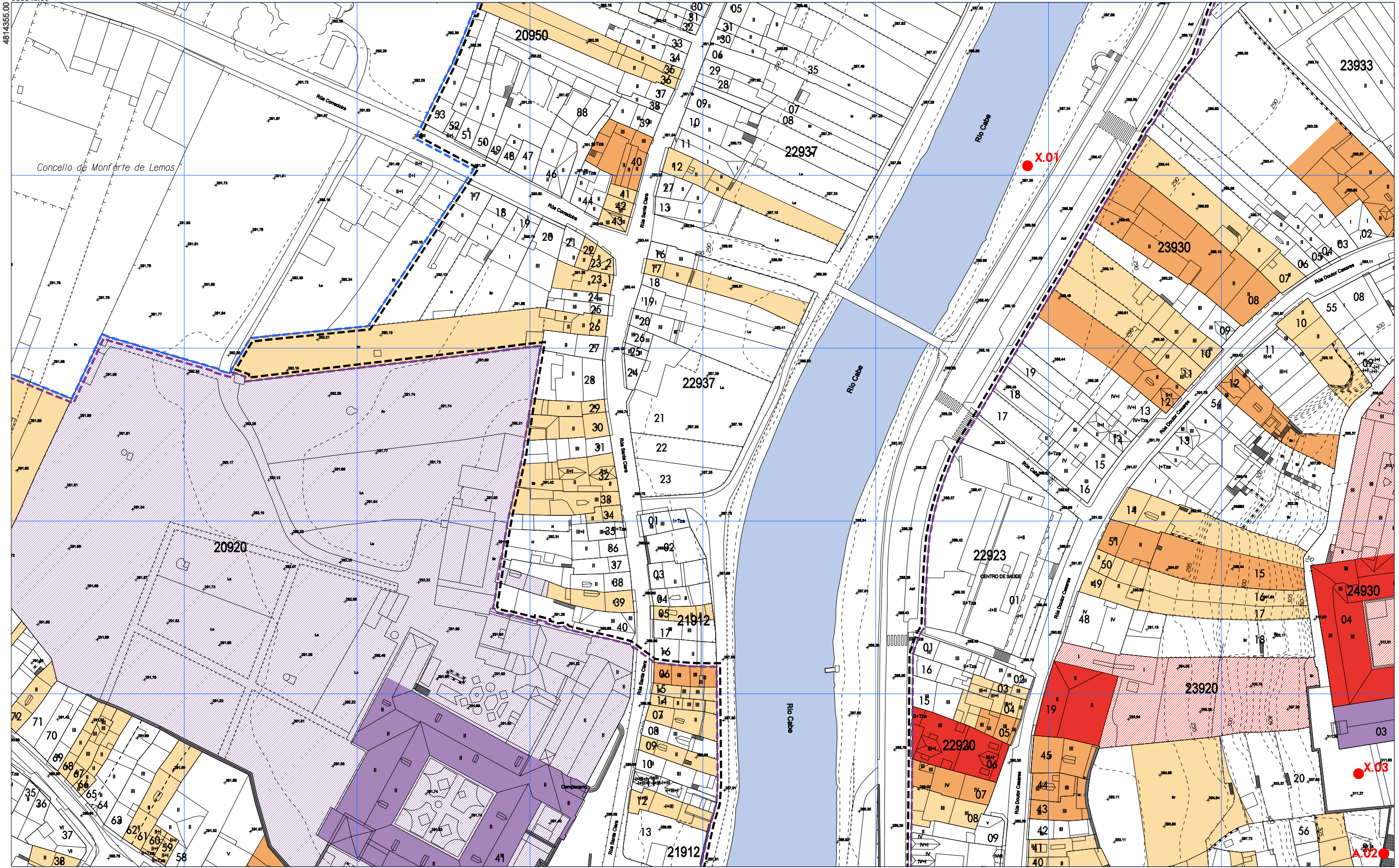
JOSE ANGEL VIÑA CARREGAL(A15030422-OFCINA DE PLANEAMIENTO SA) - 09/11/2020  
 JOSE ANTONIO MOURELLE CILLERO-Secretario - 07/12/2020  
 serialNumber=S2833002E,CN=Sello de tiempo TS@ - @firma,OU=Secretaría General de Administración Digital,O=Secretaría de Estado de Función Pública,C=ES - 07/12/2020 07:40:27

DOCUMENTO: 2020041135  
 Fecha: 07/12/2020  
 Hora: 07:40

DILIXENCIA: PARA FACER CONSTAR QUE ESTE DOCUMENTO FOI APROBADO DEFINITIVAMENTE POLO PLENO DA CORPORACIÓN O DÍA 16 DE NOVIEMBRO DO 2020. ESTE DOCUMENTO ES UNA COPIA DEL DOCUMENTO ORIGINAL(41138)







<ul style="list-style-type: none"> <li>ÁMBITO PLAN ESPECIAL</li> <li>LÍMITE DO CUARTEIRÓN</li> <li>LÍMITE DA UNIDADE PARCELARIA</li> <li>CÓDIGO DO CUARTEIRÓN</li> <li>CÓDIGO DA UNIDADE PARCELARIA</li> </ul>	<ul style="list-style-type: none"> <li>EDIFICIO MONUMENTAL</li> <li>EDIFICIOS DE EXCEPCIONAL SIGNIFICACIÓN ARQUITECTÓNICA, HISTÓRICA E CULTURAL</li> <li>EDIFICIOS DE CARACTERÍSTICAS SINGULARES E ELEVADO VALOR ARQUITECTÓNICO</li> <li>EDIFICIOS DE CARACTERÍSTICAS TIPOLÓXICAS E COMPOSITIVAS DE SIGNIFICACIÓN ARQUITECTÓNICA</li> </ul>	<ul style="list-style-type: none"> <li>DECLARACIÓN BIC CONXUNTO HISTÓRICO</li> <li>ÁMBITO DE RESPECTO BIC</li> <li>ELEMENTOS URBANOS SOMETIDOS A PROTECCIÓN</li> <li>C CRUCEIROS</li> <li>F FONTES</li> <li>E ELEMENTOS SINGULARES</li> <li>A AMOBLAMENTO URBANO</li> <li>X XARDINERÍA E ARBOREDO</li> </ul>	<table border="1"> <tr><td>1</td><td>2</td></tr> <tr><td>3</td><td>4</td></tr> <tr><td>5</td><td>6</td></tr> <tr><td>7</td><td>8</td></tr> <tr><td>9</td><td>10</td></tr> <tr><td>11</td><td>12</td></tr> <tr><td>13</td><td></td></tr> <tr><td>14</td><td>15</td></tr> <tr><td>16</td><td>17</td></tr> </table>	1	2	3	4	5	6	7	8	9	10	11	12	13		14	15	16	17	<p>CONCELLO DE MONFORTE DE LEMOS</p> <p><b>PLAN ESPECIAL DE PROTECCIÓN DO CONXUNTO HISTÓRICO-ARTÍSTICO DE MONFORTE DE LEMOS</b></p> <p>DOCUMENTO PARA APROBACIÓN DEFINITIVA</p> <p>ORDENACIÓN URBANÍSTICA</p> <p>CATALOGACIÓN</p> <p>PLANO Nº <b>4 4</b></p>
1	2																					
3	4																					
5	6																					
7	8																					
9	10																					
11	12																					
13																						
14	15																					
16	17																					

La autenticidad de este documento se puede comprobar con el código 07E4000645FF00V02T1T7A0R6 en la Sede Electrónica de la Entidad

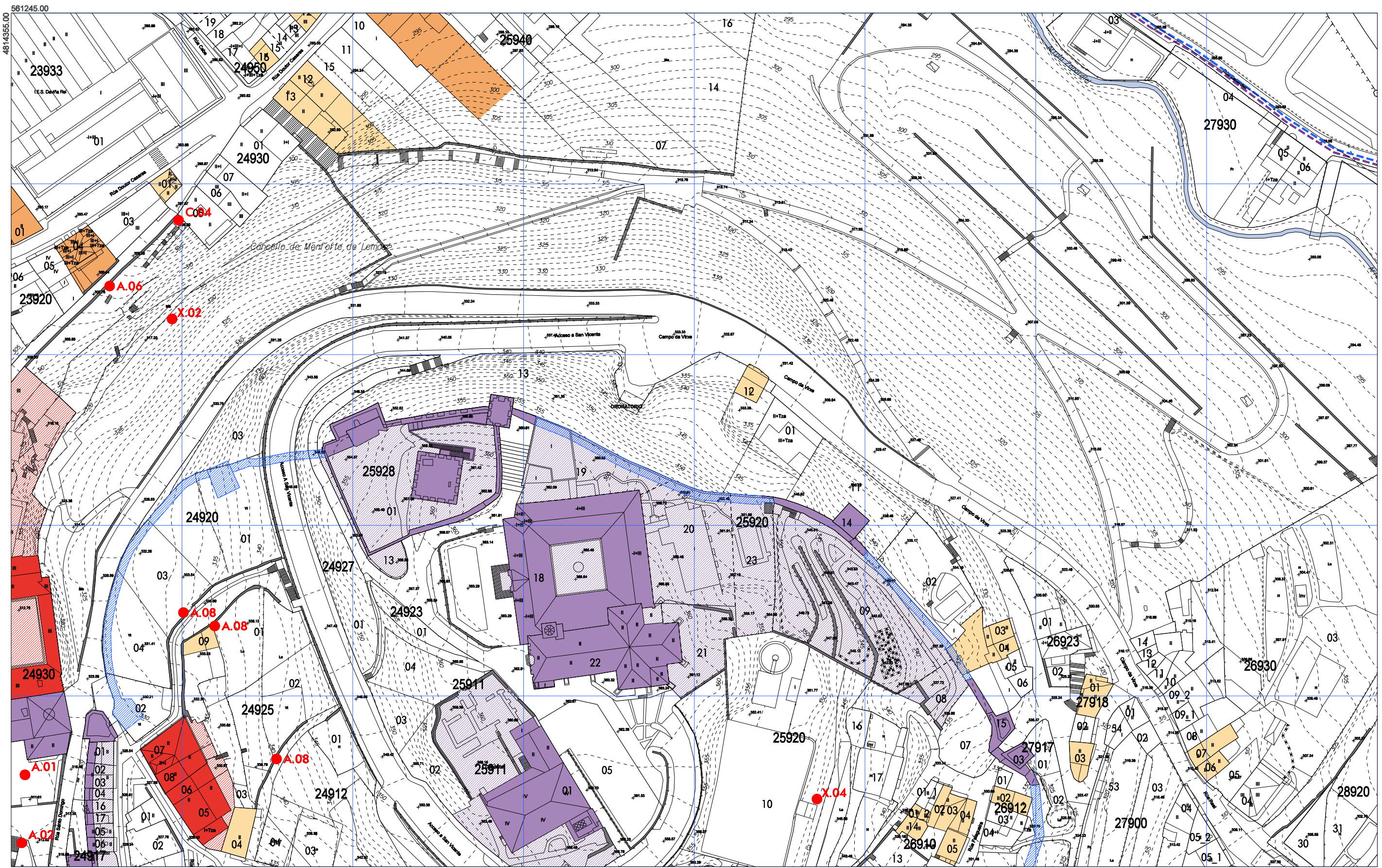
**FIRMANTE - FECHA**  
 JOSE ANGEL VIÑA CARREGAL(A15030422-OFCINA DE PLANEAMIENTO SA) - 09/11/2020  
 JOSE ANTONIO MOURELLE CILLERO-Secretario - 07/12/2020  
 serialNumber=S2833002E,CN=Sello de tiempo TS@ - @firma,OU=Secretaría General de Administración Digital,O=Secretaría de Estado de Función Pública,C=ES - 07/12/2020 07:40:27

DOCUMENTO: 2020041135  
 Fecha: 07/12/2020  
 Hora: 07:40

DILIGENCIA: PARA FACER CONSTAR QUE ESTE DOCUMENTO FOI APROBADO DEFINITIVAMENTE POLO PLENO DA CORPORACIÓN O DÍA 16 DE NOVIEMBRE DO 2020. ESTE DOCUMENTO ES UNA COPIA DEL DOCUMENTO ORIGINAL(41138)







<ul style="list-style-type: none"> <li>ÁMBITO PLAN ESPECIAL</li> <li>LÍMITE DO CUARTEIRÓN</li> <li>LÍMITE DA UNIDADE PARCELARIA</li> <li>CÓDIGO DO CUARTEIRÓN</li> <li>CÓDIGO DA UNIDADE PARCELARIA</li> </ul>	<ul style="list-style-type: none"> <li>EDIFICIO MONUMENTAL</li> <li>EDIFICIOS DE EXCEPCIONAL SIGNIFICACIÓN ARQUITECTÓNICA, HISTÓRICA E CULTURAL</li> <li>EDIFICIOS DE CARACTERÍSTICAS SINGULARES E ELEVADO VALOR ARQUITECTÓNICO</li> <li>EDIFICIOS DE CARACTERÍSTICAS TIPOLÓXICAS E COMPOSITIVAS DE SIGNIFICACIÓN ARQUITECTÓNICA</li> </ul>	<ul style="list-style-type: none"> <li>DECLARACIÓN BIC CONXUNTO HISTÓRICO</li> <li>ÁMBITO DE RESPECTO BIC</li> <li>ELEMENTOS URBANOS SOMETIDOS A PROTECCIÓN</li> <li>C CRUCEIROS</li> <li>F FONTES</li> <li>E ELEMENTOS SINGULARES</li> <li>A AMOBLAMENTO URBANO</li> <li>X XARDINERÍA E ARBOREDO</li> </ul>	<table border="1"> <tr><td>1</td><td>2</td></tr> <tr><td>3</td><td>4</td></tr> <tr><td>5</td><td>6</td></tr> <tr><td>7</td><td>8</td></tr> <tr><td>9</td><td>10</td></tr> <tr><td>11</td><td>12</td></tr> <tr><td>13</td><td></td></tr> <tr><td>14</td><td>15</td></tr> <tr><td>16</td><td>17</td></tr> </table>	1	2	3	4	5	6	7	8	9	10	11	12	13		14	15	16	17	<p>CONCELLO DE MONFORTE DE LEMOS</p> <p><b>PLAN ESPECIAL DE PROTECCIÓN DO CONXUNTO HISTÓRICO-ARTÍSTICO DE MONFORTE DE LEMOS</b></p> <p>DOCUMENTO PARA APROBACIÓN DEFINITIVA</p> <p>ORDENACIÓN URBANÍSTICA</p> <p>CATALOGACIÓN</p> <p>PLANO Nº <b>4 5</b></p>
1	2																					
3	4																					
5	6																					
7	8																					
9	10																					
11	12																					
13																						
14	15																					
16	17																					

La autenticidad de este documento se puede comprobar con el código 07E4000645FF00V022T17A0R6 en la Sede Electrónica de la Entidad

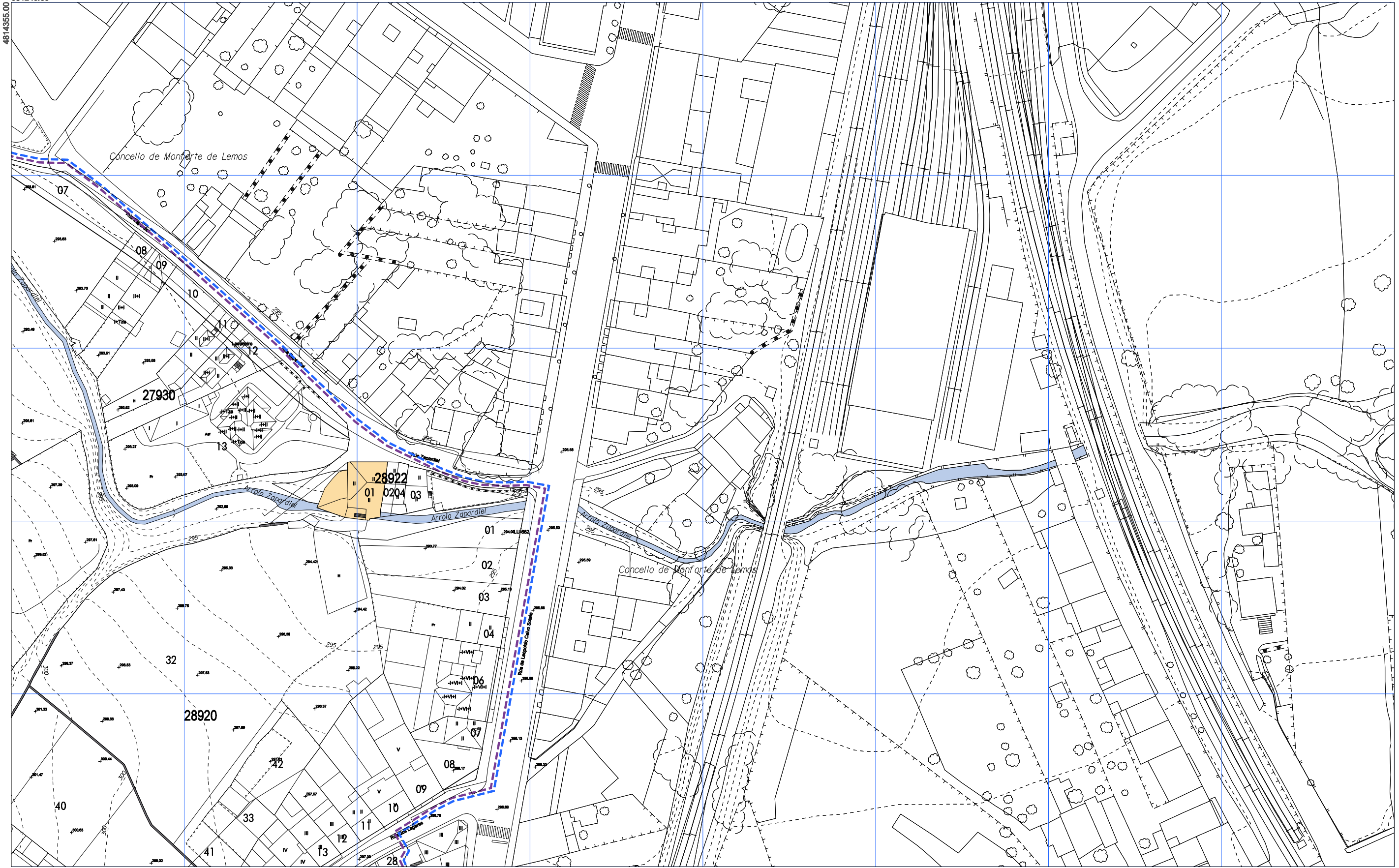
**FIRMANTE - FECHA**  
 JOSE ANGEL VIÑA CARREGAL (A15030422-OFCINA DE PLANEAMIENTO SA) - 09/11/2020  
 JOSE ANTONIO MOURELLE CILLERO-Secretario - 07/12/2020  
 serialNumber=S2833002E,CN=Sello de tiempo TS@ - @firma,OU=Secretaría General de Administración Digital,O=Secretaría de Estado de Función Pública,C=ES - 07/12/2020 07:40:27

DOCUMENTO: 2020041135  
 Fecha: 07/12/2020  
 Hora: 07:40

DILIGENCIA: PARA FACER CONSTAR QUE ESTE DOCUMENTO FOI APROBADO DEFINITIVAMENTE POLO PLENO DA CORPORACIÓN O DÍA 16 DE NOVIEMBRE DO 2020. ESTE DOCUMENTO ES UNA COPIA DEL DOCUMENTO ORIGINAL(411138)







- ÁMBITO PLAN ESPECIAL
- LÍMITE DO CUARTEIRÓN
- LÍMITE DA UNIDADE PARCELARIA
- 20930**  
02 CÓDIGO DO CUARTEIRÓN
- 02** CÓDIGO DA UNIDADE PARCELARIA
- EDIFICIO MONUMENTAL
- EDIFICIOS DE EXCEPCIONAL SIGNIFICACIÓN ARQUITECTÓNICA, HISTÓRICA E CULTURAL
- EDIFICIOS DE CARACTERÍSTICAS SINGULARES E ELEVADO VALOR ARQUITECTÓNICO
- EDIFICIOS DE CARACTERÍSTICAS TIPOLÓXICAS E COMPOSITIVAS DE SIGNIFICACIÓN ARQUITECTÓNICA

- DECLARACIÓN BIC CONXUNTO HISTÓRICO
- ÁMBITO DE RESPECTO BIC
- ELEMENTOS URBANOS SOMETIDOS A PROTECCIÓN
- C** CRUCEIROS                      **A** AMOBLAMENTO URBANO
- F** FONTES                            **X** XARDINERÍA E ARBOREDO
- E** ELEMENTOS SINGULARES

1	2
3	4
5	6
7	8
9	10
11	12
13	
14	15
16	17

CONCELLO DE MONFORTE DE LEMOS

**PLAN ESPECIAL DE PROTECCIÓN DO CONXUNTO HISTÓRICO-ARTÍSTICO DE MONFORTE DE LEMOS**

DOCUMENTO PARA APROBACIÓN DEFINITIVA

ORDENACIÓN URBANÍSTICA

CATALOGACIÓN

PLANO Nº

**4 6**

La autenticidad de este documento se puede comprobar con el código 07E4000645FF00V0Z2T1T7A0R6 en la Sede Electrónica de la Entidad

**FIRMANTE - FECHA**

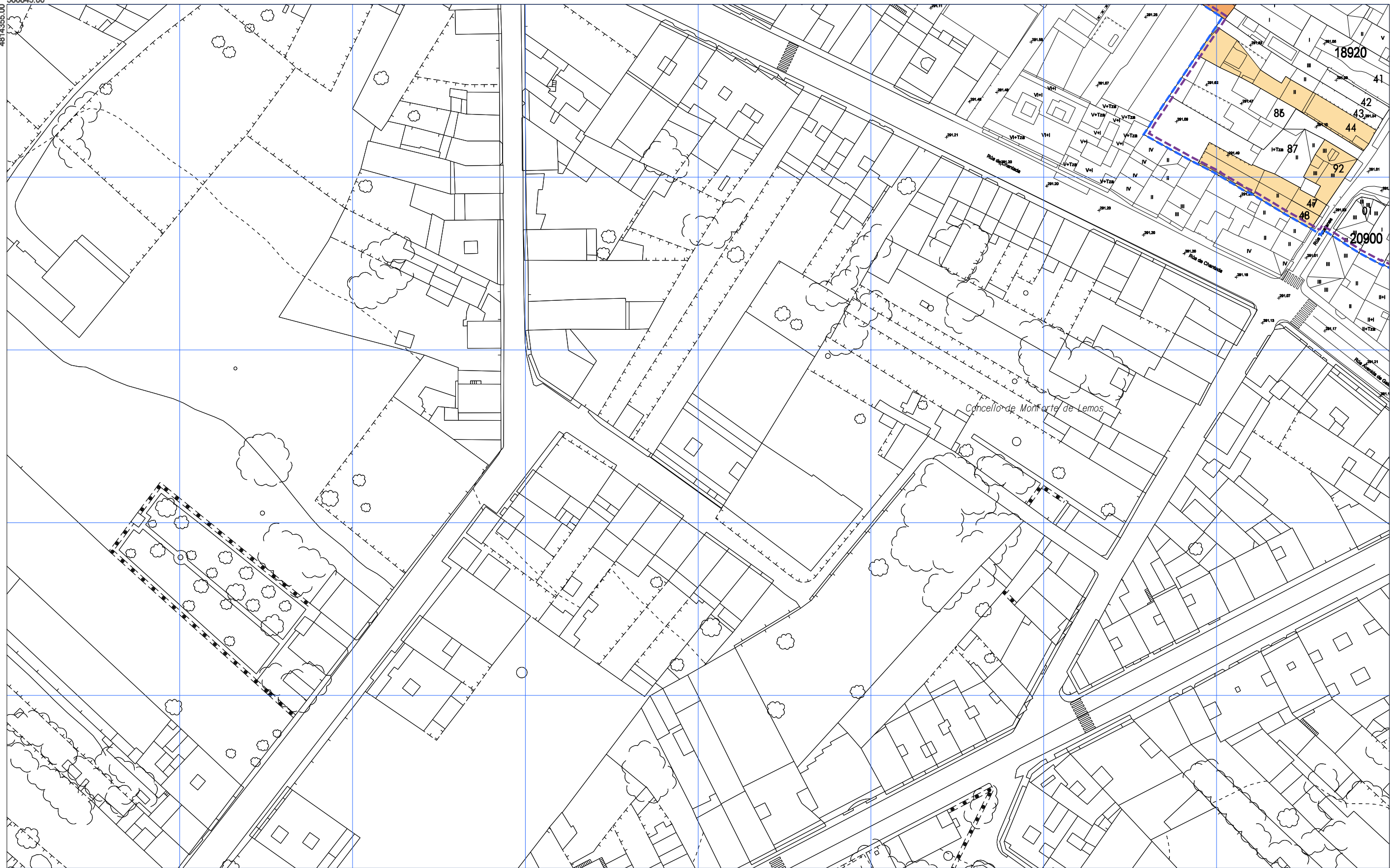
JOSE ANGEL VIÑA CARREGAL(A15030422-OFCINA DE PLANEAMIENTO SA) - 09/11/2020  
 JOSE ANTONIO MOURELLE CILLERO-Secretario - 07/12/2020  
 serialNumber=S2833002E,CN=Sello de tiempo TS@ - @firma,OU=Secretaría General de Administración Digital,O=Secretaría de Estado de Función Pública,C=ES - 07/12/2020 07:40:27

DILIXENCIA: PARA FACER CONSTAR QUE ESTE DOCUMENTO FOI APROBADO DEFINITIVAMENTE POLO PLENO DA CORPORACIÓN O DÍA 16 DE NOVIEMBRE DO 2020. ESTE DOCUMENTO ES UNA COPIA DEL DOCUMENTO ORIGINAL(41138)

DOCUMENTO: 2020041135  
 Fecha: 07/12/2020  
 Hora: 07:40







--- ÁMBITO PLAN ESPECIAL  
--- LÍMITE DO CUARTEIRÓN  
--- LÍMITE DA UNIDADE PARCELARIA  
--- CÓDIGO DO CUARTEIRÓN  
--- CÓDIGO DA UNIDADE PARCELARIA

20930  
02

EDIFICIO MONUMENTAL  
 EDIFICIOS DE EXCEPCIONAL SIGNIFICACIÓN ARQUITECTÓNICA, HISTÓRICA E CULTURAL  
 EDIFICIOS DE CARACTERÍSTICAS SINGULARES E ELEVADO VALOR ARQUITECTÓNICO  
 EDIFICIOS DE CARACTERÍSTICAS TIPOLÓXICAS E COMPOSITIVAS DE SIGNIFICACIÓN ARQUITECTÓNICA

DECLARACIÓN BIC CONXUNTO HISTÓRICO  
 ÁMBITO DE RESPECTO BIC  
● ELEMENTOS URBANOS SOMETIDOS A PROTECCIÓN  
C CRUCEIROS      A AMOBLAMENTO URBANO  
F FONTES          X XARDINERÍA E ARBOREDO  
E ELEMENTOS SINGULARES

	1	2		
3	4	5	6	
7	8	9	10	
11	12	13		
14	15			
16	17			

OFICINA DE PLANEAMENTO URBANO

NOVEMBRO 2020

ESCALA A3 1/1.000  
ESCALA A1 1/600

CONCELLO DE MONFORTE DE LEMOS

**PLAN ESPECIAL DE PROTECCIÓN DO CONXUNTO HISTÓRICO-ARTÍSTICO DE MONFORTE DE LEMOS**

DOCUMENTO PARA APROBACIÓN DEFINITIVA

ORDENACIÓN URBANÍSTICA

CATALOGACIÓN

CONCELLO DE MONFORTE DE LEMOS

PLANO Nº

**47**



DOCUMENTO FIRMADO DIGITALMENTE  
 La autenticidad de este documento se puede comprobar con el código 07E4000645FF00V0Z2T1T7A0R6 en la Sede Electrónica de la Entidad

**FIRMANTE - FECHA**

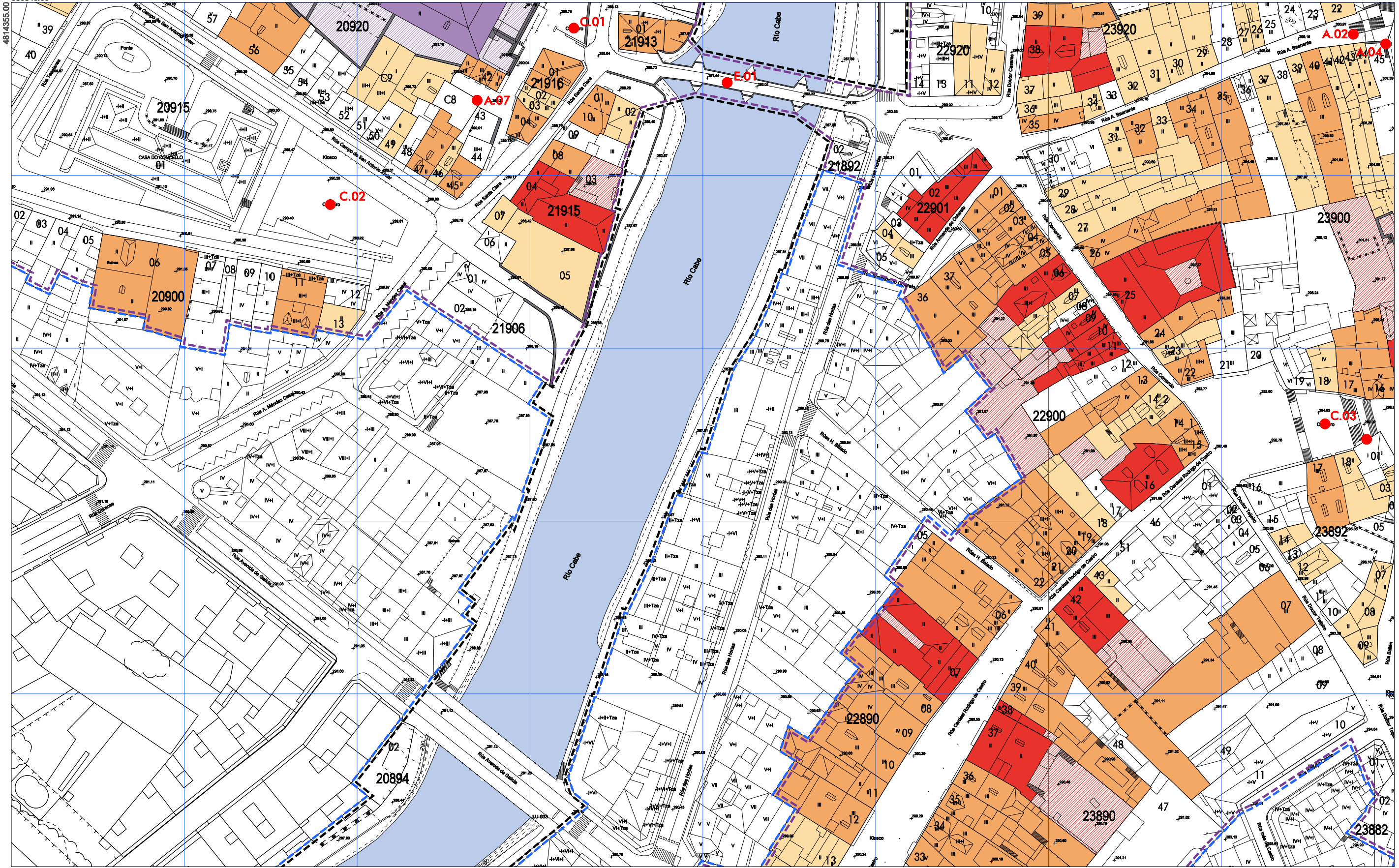
JOSE ANGEL VIÑA CARREGAL (A15030422-OFCINA DE PLANEAMIENTO SA) - 09/11/2020  
 JOSE ANTONIO MOURELLE CILLERO-Secretario - 07/12/2020  
 serialNumber=S2833002E,CN=Sello de tiempo TS@ - @firma,OU=Secretaría General de Administración Digital,O=Secretaría de Estado de Función Pública,C=ES - 07/12/2020 07:40:27

DILIXENCIA: PARA FACER CONSTAR QUE ESTE DOCUMENTO FOI APROBADO DEFINITIVAMENTE POLO PLENO DA CORPORACIÓN O DÍA 16 DE NOVEMBRO DO 2020.  
 ESTE DOCUMENTO ES UNA COPIA DEL DOCUMENTO ORIGINAL(411138)

DOCUMENTO: 2020041135  
 Fecha: 07/12/2020  
 Hora: 07:40







- ÁMBITO PLAN ESPECIAL
- LÍMITE DO CUARTEIRÓN
- LÍMITE DA UNIDADE PARCELARIA
- 20930**
- 02**
- 02** CÓDIGO DA UNIDADE PARCELARIA

- EDIFICIO MONUMENTAL
- EDIFICIOS DE EXCEPCIONAL SIGNIFICACIÓN ARQUITECTÓNICA, HISTÓRICA E CULTURAL
- EDIFICIOS DE CARACTERÍSTICAS SINGULARES E ELEVADO VALOR ARQUITECTÓNICO
- EDIFICIOS DE CARACTERÍSTICAS TIPOLÓXICAS E COMPOSITIVAS DE SIGNIFICACIÓN ARQUITECTÓNICA

- DECLARACIÓN BIC CONXUNTO HISTÓRICO
- ÁMBITO DE RESPECTO BIC
- ELEMENTOS URBANOS SOMETIDOS A PROTECCIÓN
  - C** CRUCEIROS
  - F** FONTES
  - E** ELEMENTOS SINGULARES
  - A** AMOBLAMENTO URBANO
  - X** XARDINERÍA E ARBOREDO

1	2
3	4
5	6
7	8
9	10
11	12
13	
14	15
16	17

CONCELLO DE MONFORTE DE LEMOS

**PLAN ESPECIAL DE PROTECCIÓN DO CONXUNTO HISTÓRICO-ARTÍSTICO DE MONFORTE DE LEMOS**

DOCUMENTO PARA APROBACIÓN DEFINITIVA

ORDENACIÓN URBANÍSTICA

CATALOGACIÓN

PLANO Nº **48**



La autenticidad de este documento se puede comprobar con el código 07E4000645FF00V02T1T7A0R6 en la Sede Electrónica de la Entidad

**FIRMANTE - FECHA**

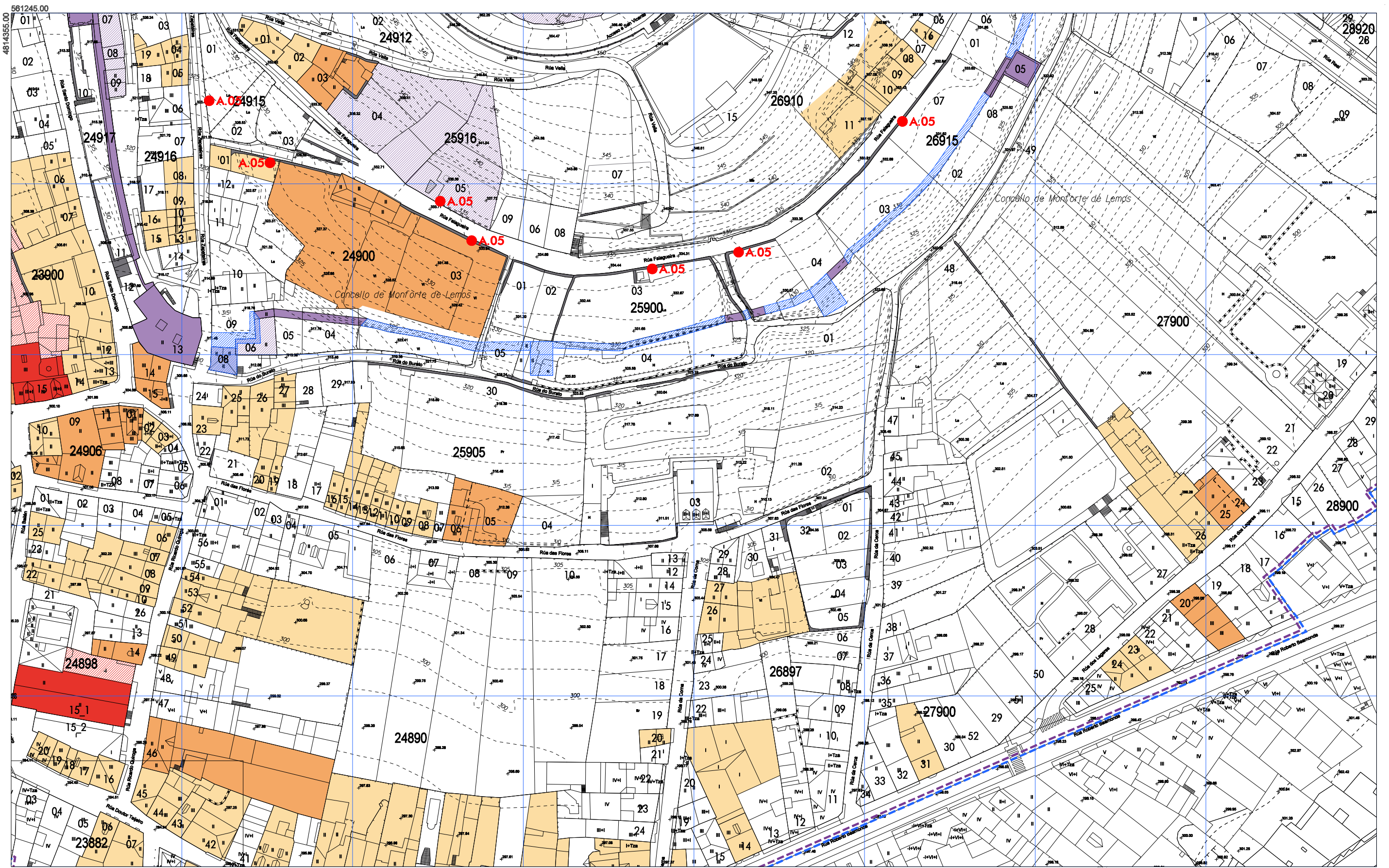
JOSE ANGEL VIÑA CARREGAL(A15030422-OFCINA DE PLANEAMIENTO SA) - 09/11/2020  
 JOSE ANTONIO MOURELLE CILLERO-Secretario - 07/12/2020  
 serialNumber=S2833002E,CN=Sello de tiempo TS@ - @firma,OU=Secretaría General de Administración Digital,O=Secretaría de Estado de Función Pública,C=ES - 07/12/2020 07:40:27

DILIGENCIA: PARA FACER CONSTAR QUE ESTE DOCUMENTO FOI APROBADO DEFINITIVAMENTE POLO PLENO DA CORPORACIÓN O DÍA 16 DE NOVIEMBRE DO 2020. ESTE DOCUMENTO ES UNA COPIA DEL DOCUMENTO ORIGINAL(41138)

DOCUMENTO: 2020041135  
 Fecha: 07/12/2020  
 Hora: 07:40







- ÁMBITO PLAN ESPECIAL
- LÍMITE DO CUARTEIRÓN
- LÍMITE DA UNIDADE PARCELARIA
- 20930**  
02 CÓDIGO DO CUARTEIRÓN
- 02** CÓDIGO DA UNIDADE PARCELARIA

- EDIFICIO MONUMENTAL
- EDIFICIOS DE EXCEPCIONAL SIGNIFICACIÓN ARQUITECTÓNICA, HISTÓRICA E CULTURAL
- EDIFICIOS DE CARACTERÍSTICAS SINGULARES E ELEVADO VALOR ARQUITECTÓNICO
- EDIFICIOS DE CARACTERÍSTICAS TIPOLÓXICAS E COMPOSITIVAS DE SIGNIFICACIÓN ARQUITECTÓNICA

- DECLARACIÓN BIC CONXUNTO HISTÓRICO
- ÁMBITO DE RESPECTO BIC
- ELEMENTOS URBANOS SOMETIDOS A PROTECCIÓN
  - C CRUCEIROS
  - A AMOBLAMENTO URBANO
  - F FONTES
  - X XARDINERÍA E ARBOREDO
  - E ELEMENTOS SINGULARES

1	2
3	4
5	6
7	8
9	10
11	12
13	
14	15
16	17

CONCELLO DE MONFORTE DE LEMOS

**PLAN ESPECIAL DE PROTECCIÓN DO CONXUNTO HISTÓRICO-ARTÍSTICO DE MONFORTE DE LEMOS**

DOCUMENTO PARA APROBACIÓN DEFINITIVA

ORDENACIÓN URBANÍSTICA

CATALOGACIÓN

PLANO Nº

**49**

La autenticidad de este documento se puede comprobar con el código 07E4000645FF00V0Z2T1T7A0R6 en la Sede Electrónica de la Entidad

**FIRMANTE - FECHA**

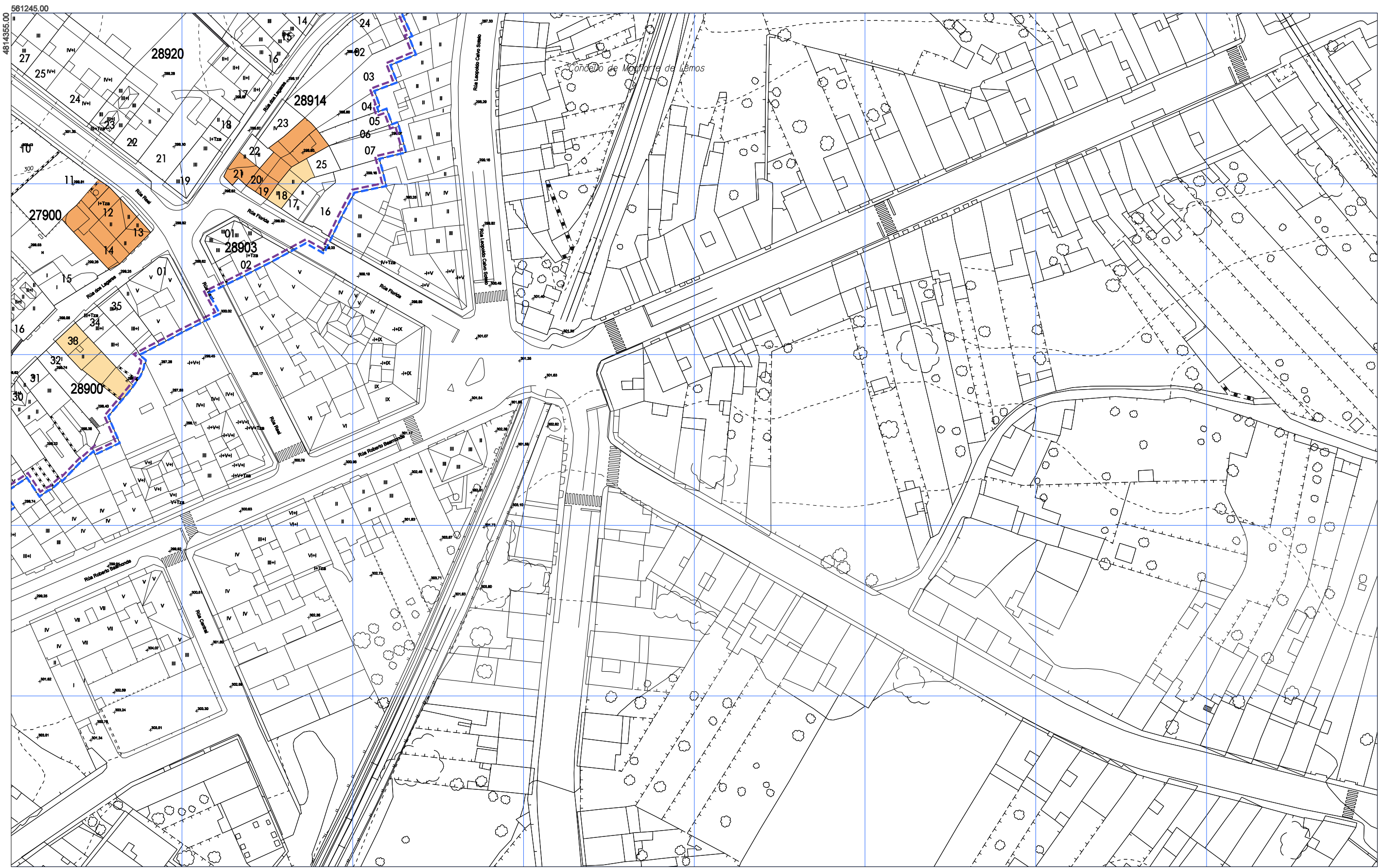
JOSE ANGEL VIÑA CARREGAL(A15030422-OFCINA DE PLANEAMIENTO SA) - 09/11/2020  
 JOSE ANTONIO MOURELLE CILLERO-Secretario - 07/12/2020  
 serialNumber=S2833002E,CN=Sello de tiempo TS@ - @firma,OU=Secretaría General de Administración Digital,O=Secretaría de Estado de Función Pública,C=ES - 07/12/2020 07:40:27

DILIGENCIA: PARA FACER CONSTAR QUE ESTE DOCUMENTO FOI APROBADO DEFINITIVAMENTE POLO PLENO DA CORPORACIÓN O DÍA 16 DE NOVIEMBRO DO 2020. ESTE DOCUMENTO ES UNA COPIA DEL DOCUMENTO ORIGINAL(411138)

DOCUMENTO: 2020041135  
 Fecha: 07/12/2020  
 Hora: 07:40







<ul style="list-style-type: none"> <li>ÁMBITO PLAN ESPECIAL</li> <li>LÍMITE DO CUARTEIRÓN</li> <li>LÍMITE DA UNIDADE PARCELARIA</li> <li>CÓDIGO DO CUARTEIRÓN</li> <li>CÓDIGO DA UNIDADE PARCELARIA</li> </ul>	<ul style="list-style-type: none"> <li>EDIFICIO MONUMENTAL</li> <li>EDIFICIOS DE EXCEPCIONAL SIGNIFICACIÓN ARQUITECTÓNICA, HISTÓRICA E CULTURAL</li> <li>EDIFICIOS DE CARACTERÍSTICAS SINGULARES E ELEVADO VALOR ARQUITECTÓNICO</li> <li>EDIFICIOS DE CARACTERÍSTICAS TIPOLÓXICAS E COMPOSITIVAS DE SIGNIFICACIÓN ARQUITECTÓNICA</li> </ul>	<ul style="list-style-type: none"> <li>DECLARACIÓN BIC CONXUNTO HISTÓRICO</li> <li>ÁMBITO DE RESPECTO BIC</li> <li>ELEMENTOS URBANOS SOMETIDOS A PROTECCIÓN</li> <li>C CRUCEIROS</li> <li>F FONTES</li> <li>E ELEMENTOS SINGULARES</li> <li>A AMOBLAMENTO URBANO</li> <li>X XARDINERÍA E ARBOREDO</li> </ul>	<table border="1"> <tr><td>1</td><td>2</td></tr> <tr><td>3</td><td>4</td></tr> <tr><td>5</td><td>6</td></tr> <tr><td>7</td><td>8</td></tr> <tr><td>9</td><td>10</td></tr> <tr><td>11</td><td>12</td></tr> <tr><td>13</td><td></td></tr> <tr><td>14</td><td>15</td></tr> <tr><td>16</td><td>17</td></tr> </table>	1	2	3	4	5	6	7	8	9	10	11	12	13		14	15	16	17	<p>CONCELLO DE MONFORTE DE LEMOS</p> <p><b>PLAN ESPECIAL DE PROTECCIÓN DO CONXUNTO HISTÓRICO-ARTÍSTICO DE MONFORTE DE LEMOS</b></p> <p>DOCUMENTO PARA APROBACIÓN DEFINITIVA</p> <p>ORDENACIÓN URBANÍSTICA</p> <p>CATALOGACIÓN</p> <p>PLANO Nº <b>410</b></p>
1	2																					
3	4																					
5	6																					
7	8																					
9	10																					
11	12																					
13																						
14	15																					
16	17																					

La autenticidad de este documento se puede comprobar con el código 07E4000645FF00V0Z2T1T7A0R6 en la Sede Electrónica de la Entidad

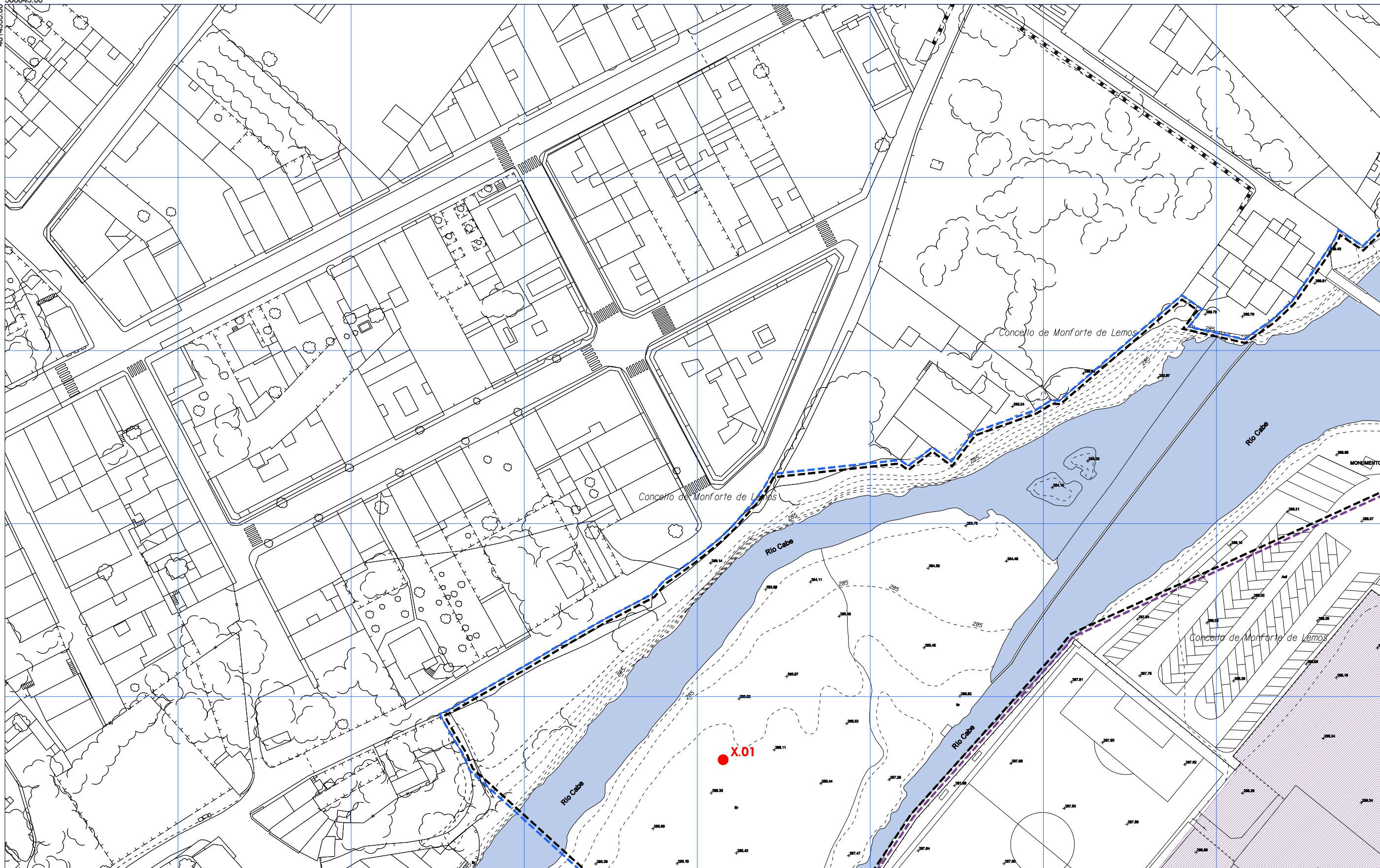
**FIRMANTE - FECHA**  
 JOSE ANGEL VIÑA CARREGAL(A15030422-OFCINA DE PLANEAMIENTO SA) - 09/11/2020  
 JOSE ANTONIO MOURELLE CILLERO-Secretario - 07/12/2020  
 serialNumber=S2833002E,CN=Sello de tiempo TS@ - @firma,OU=Secretaría General de Administración Digital,O=Secretaría de Estado de Función Pública,C=ES - 07/12/2020 07:40:27

DOCUMENTO: 2020041135  
 Fecha: 07/12/2020  
 Hora: 07:40

DILIXENCIA: PARA FACER CONSTAR QUE ESTE DOCUMENTO FOI APROBADO DEFINITIVAMENTE POLO PLENO DA CORPORACIÓN O DÍA 16 DE NOVIEMBRO DO 2020.  
 ESTE DOCUMENTO ES UNA COPIA DEL DOCUMENTO ORIGINAL(411138)







--- ÁMBITO PLAN ESPECIAL  
 --- LÍMITE DO CUARTEIRÓN  
 --- LÍMITE DA UNIDADE PARCELARIA  
 20930 CÓDIGO DO CUARTEIRÓN  
 02 CÓDIGO DA UNIDADE PARCELARIA

■ EDIFICIO MONUMENTAL  
 ■ EDIFICIOS DE EXCEPCIONAL SIGNIFICACIÓN ARQUITECTÓNICA, HISTÓRICA E CULTURAL  
 ■ EDIFICIOS DE CARACTERÍSTICAS SINGULARES E ELEVADO VALOR ARQUITECTÓNICO  
 ■ EDIFICIOS DE CARACTERÍSTICAS TIPOLÓXICAS E COMPOSITIVAS DE SIGNIFICACIÓN ARQUITECTÓNICA

■ DECLARACIÓN BIC CONXUNTO HISTÓRICO  
 ■ ÁMBITO DE RESPECTO BIC  
 ● ELEMENTOS URBANOS SOMETIDOS A PROTECCIÓN  
 C CRUCEIROS      A AMOBLAMENTO URBANO  
 F FONTES          X XARDINERÍA E ARBOREDO  
 E ELEMENTOS SINGULARES

1	2
3	4
5	6
7	8
9	10
11	12
13	
14	15
16	17

CONCELLO DE MONFORTE DE LEMOS  
**PLAN ESPECIAL DE PROTECCIÓN DO CONXUNTO HISTÓRICO-ARTÍSTICO DE MONFORTE DE LEMOS**  
 DOCUMENTO PARA APROBACIÓN DEFINITIVA  
 ORDENACIÓN URBANÍSTICA  
 CATALOGACIÓN

OFICINA DE PLANEAMENTO URBANO  
 NOVENO 2020  
 ESCALA A3 1/1.000  
 ESCALA A1 1/500

PLANO Nº  
**4 11**



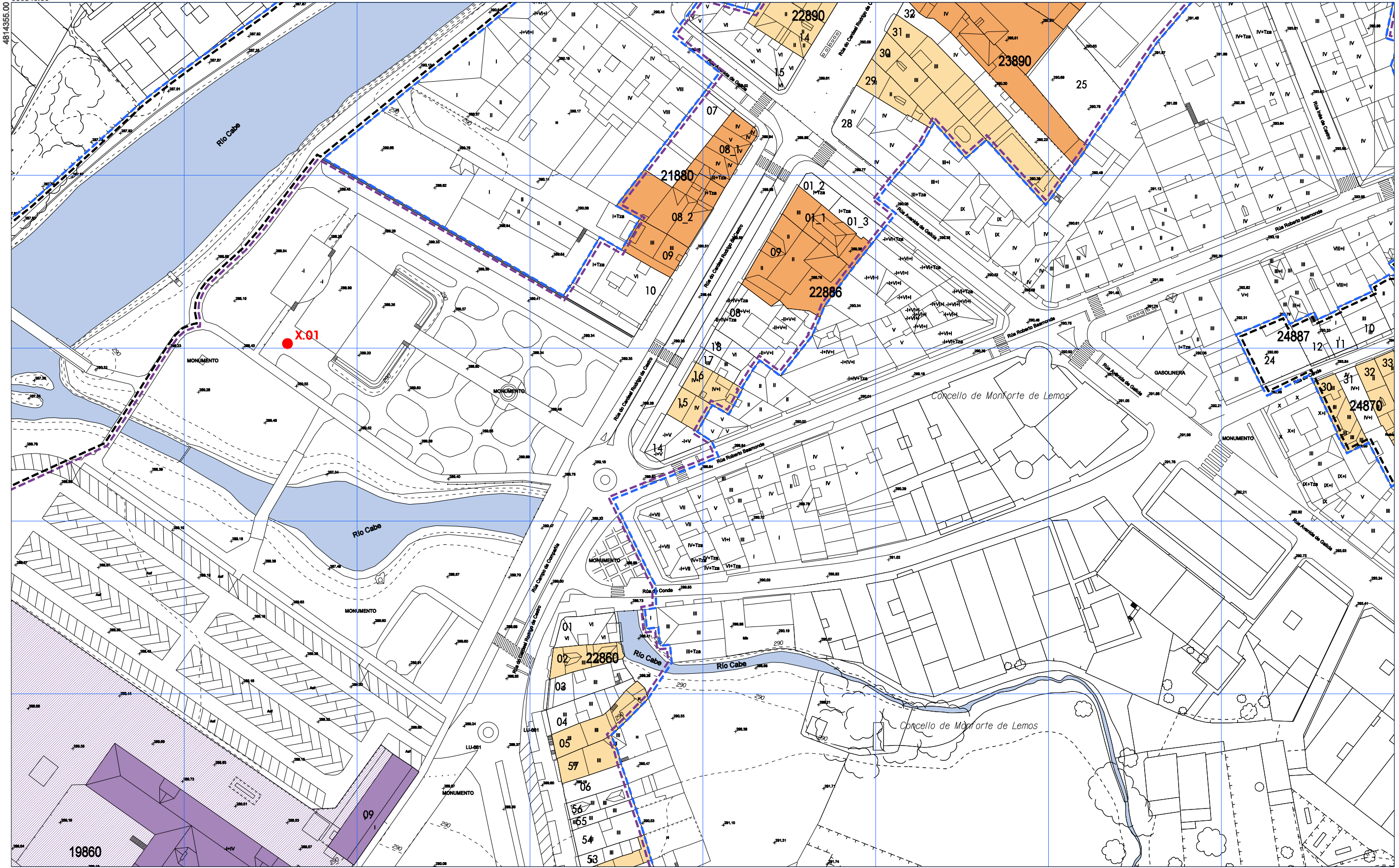
La autenticidad de este documento se puede comprobar con el código 07E4000645FF00V02T1T7A0R6 en la Sede Electrónica de la Entidad

**FIRMANTE - FECHA**  
 JOSE ANGEL VIÑA CARREGAL (A15030422-OFCINA DE PLANEAMIENTO SA) - 09/11/2020  
 JOSE ANTONIO MOURELLE CILLERO-Secretario - 07/12/2020  
 serialNumber=S2833002E,CN=Sello de tiempo TS@ - @firma,OU=Secretaría General de Administración Digital,O=Secretaría de Estado de Función Pública,C=ES - 07/12/2020 07:40:27  
DILIXENCIA: PARA FACER CONSTAR QUE ESTE DOCUMENTO FOI APROBADO DEFINITIVAMENTE POLO PLENO DA CORPORACIÓN O DÍA 16 DE NOVENO DO 2020. ESTE DOCUMENTO ES UNA COPIA DEL DOCUMENTO ORIGINAL(411138)

DOCUMENTO: 2020041135  
 Fecha: 07/12/2020  
 Hora: 07:40







<ul style="list-style-type: none"> <li>--- ÁMBITO PLAN ESPECIAL</li> <li>--- LÍMITE DO CUARTEIRÓN</li> <li>--- LÍMITE DA UNIDADE PARCELARIA</li> <li>20930 CÓDIGO DO CUARTEIRÓN</li> <li>02 CÓDIGO DA UNIDADE PARCELARIA</li> </ul>	<ul style="list-style-type: none"> <li>EDIFICIO MONUMENTAL</li> <li>EDIFICIOS DE EXCEPCIONAL SIGNIFICACIÓN ARQUITECTÓNICA, HISTÓRICA E CULTURAL</li> <li>EDIFICIOS DE CARACTERÍSTICAS SINGULARES E ELEVADO VALOR ARQUITECTÓNICO</li> <li>EDIFICIOS DE CARACTERÍSTICAS TIPOLÓXICAS E COMPOSITIVAS DE SIGNIFICACIÓN ARQUITECTÓNICA</li> </ul>	<ul style="list-style-type: none"> <li>DECLARACIÓN BIC CONXUNTO HISTÓRICO</li> <li>ÁMBITO DE RESPECTO BIC</li> <li>ELEMENTOS URBANOS SOMETIDOS A PROTECCIÓN</li> <li>C CRUCEIROS</li> <li>F FONTES</li> <li>E ELEMENTOS SINGULARES</li> <li>A AMOBLAMENTO URBANO</li> <li>X XARDINERÍA E ARBOREDO</li> </ul>	<table border="1"> <tr><td>1</td><td>2</td></tr> <tr><td>3</td><td>4</td></tr> <tr><td>5</td><td>6</td></tr> <tr><td>7</td><td>8</td></tr> <tr><td>9</td><td>10</td></tr> <tr><td>11</td><td>12</td></tr> <tr><td>13</td><td></td></tr> <tr><td>14</td><td>15</td></tr> <tr><td>16</td><td>17</td></tr> </table>	1	2	3	4	5	6	7	8	9	10	11	12	13		14	15	16	17	<p>CONCELLO DE MONFORTE DE LEMOS</p> <p><b>PLAN ESPECIAL DE PROTECCIÓN DO CONXUNTO HISTÓRICO-ARTÍSTICO DE MONFORTE DE LEMOS</b></p> <p>DOCUMENTO PARA APROBACIÓN DEFINITIVA</p> <p>ORDENACIÓN URBANÍSTICA</p> <p>CATALOGACIÓN</p> <p>PLANO Nº <b>412</b></p>
1	2																					
3	4																					
5	6																					
7	8																					
9	10																					
11	12																					
13																						
14	15																					
16	17																					

La autenticidad de este documento se puede comprobar con el código 07E4000645FF00V02T1T7A0R6 en la Sede Electrónica de la Entidad

**FIRMANTE - FECHA**  
 JOSE ANGEL VIÑA CARREGAL(A15030422-OFCINA DE PLANEAMIENTO SA) - 09/11/2020  
 JOSE ANTONIO MOURELLE CILLERO-Secretario - 07/12/2020  
 serialNumber=S2833002E,CN=Sello de tiempo TS@ - @firma,OU=Secretaría General de Administración Digital,O=Secretaría de Estado de Función Pública,C=ES - 07/12/2020 07:40:27

DOCUMENTO: 2020041135  
 Fecha: 07/12/2020  
 Hora: 07:40

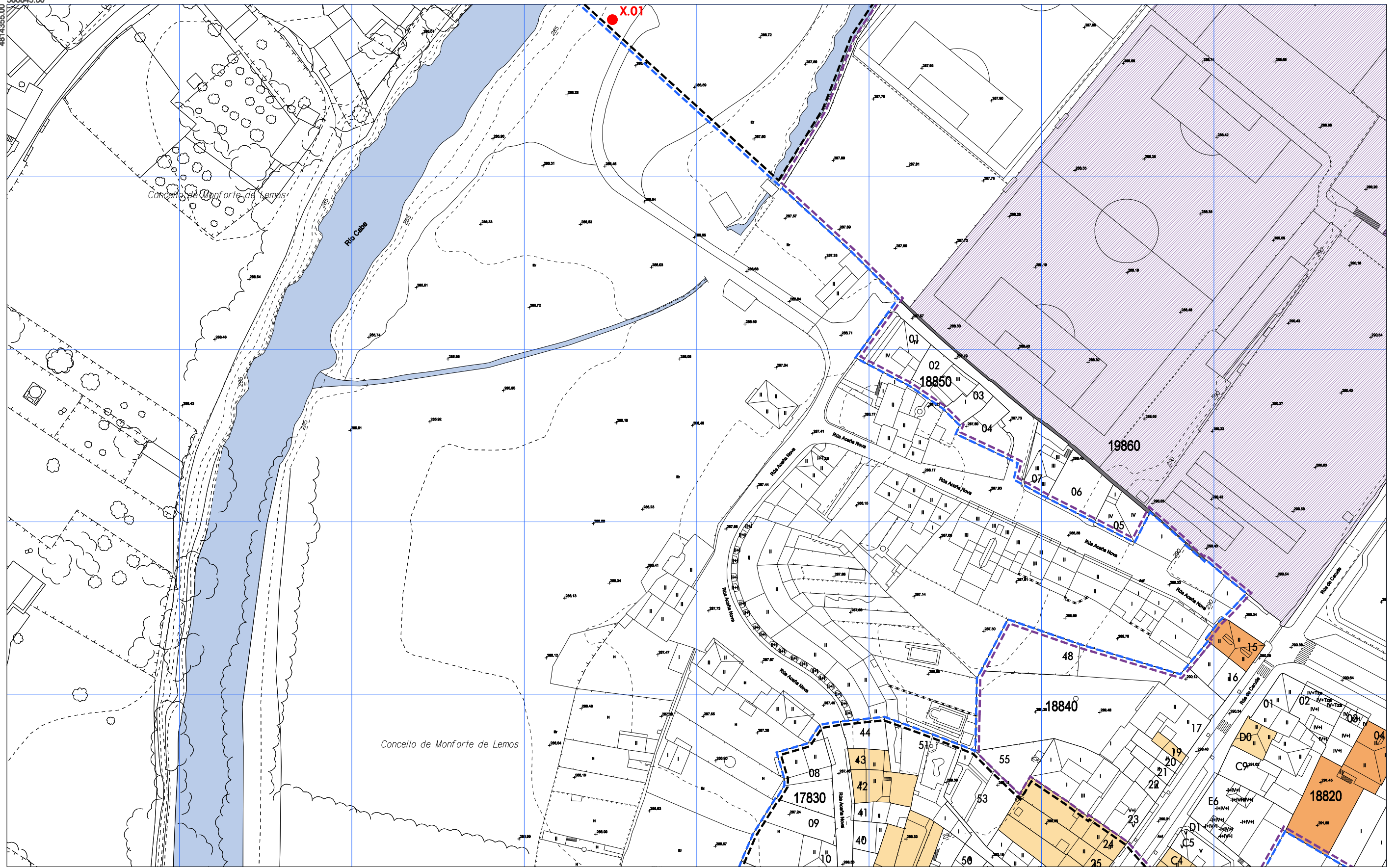
DILIGENCIA: PARA FACER CONSTAR QUE ESTE DOCUMENTO FOI APROBADO DEFINITIVAMENTE POLO PLENO DA CORPORACIÓN O DÍA 16 DE NOVIEMBRE DO 2020. ESTE DOCUMENTO ES UNA COPIA DEL DOCUMENTO ORIGINAL(41138)











— — — — —  
**20930**  
**02**

— — — — —  
**02**

EDIFICIO MONUMENTAL  
 EDIFICIOS DE EXCEPCIONAL SIGNIFICACIÓN ARQUITECTÓNICA, HISTÓRICA E CULTURAL  
 EDIFICIOS DE CARACTERÍSTICAS SINGULARES E ELEVADO VALOR ARQUITECTÓNICO  
 EDIFICIOS DE CARACTERÍSTICAS TIPOLÓXICAS E COMPOSITIVAS DE SIGNIFICACIÓN ARQUITECTÓNICA

— — — — —  
 DECLARACIÓN BIC CONXUNTO HISTÓRICO  
 — — — — —  
 ÁMBITO DE RESPECTO BIC  
 ●  
 ELEMENTOS URBANOS SOMETIDOS A PROTECCIÓN  
**C** CRUCEIROS      **A** AMOBLAMENTO URBANO  
**F** FONTES          **X** XARDINERÍA E ARBOREDO  
**E** ELEMENTOS SINGULARES

1	2
3	4
5	6
7	8
9	10
11	12
13	
14	15
16	17

CONCELLO DE MONFORTE DE LEMOS  
**PLAN ESPECIAL DE PROTECCIÓN DO CONXUNTO HISTÓRICO-ARTÍSTICO DE MONFORTE DE LEMOS**  
 DOCUMENTO PARA APROBACIÓN DEFINITIVA  
 ORDENACIÓN URBANÍSTICA  
 CATALOGACIÓN  
 PLANO Nº **414**



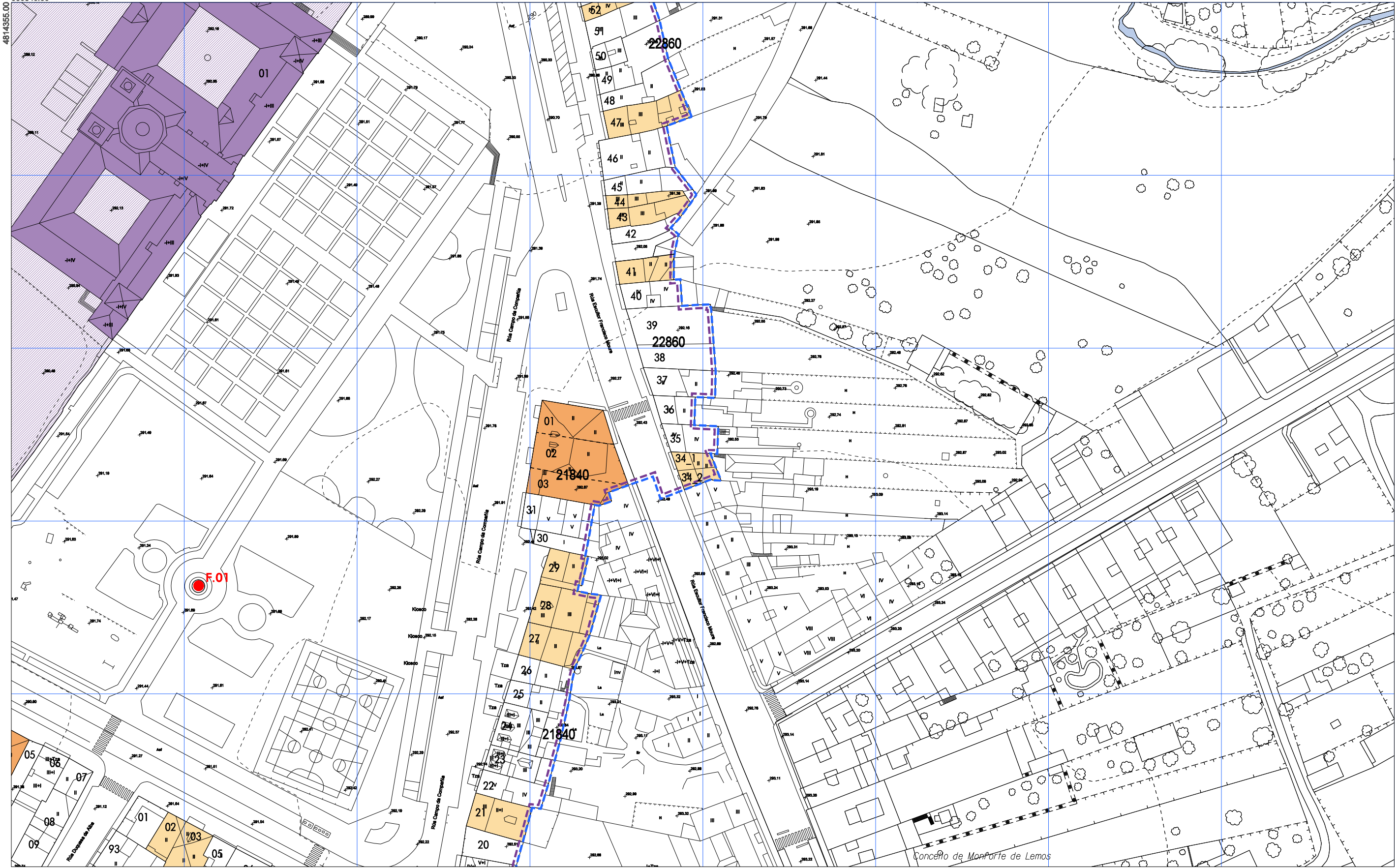
La autenticidad de este documento se puede comprobar con el código 07E4000645FF00V0Z2T1T7A0R6 en la Sede Electrónica de la Entidad

**FIRMANTE - FECHA**  
 JOSE ANGEL VIÑA CARREGAL (A15030422-OFCINA DE PLANEAMIENTO SA) - 09/11/2020  
 JOSE ANTONIO MOURELLE CILLERO-Secretario - 07/12/2020  
 serialNumber=S2833002E,CN=Sello de tiempo TS@ - @firma,OU=Secretaría General de Administración Digital,O=Secretaría de Estado de Función Pública,C=ES - 07/12/2020 07:40:27  
 DILIXENCIA: PARA FACER CONSTAR QUE ESTE DOCUMENTO FOI APROBADO DEFINITIVAMENTE POLO PLENO DA CORPORACIÓN O DÍA 16 DE NOVIEMBRO DO 2020.  
 ESTE DOCUMENTO ES UNA COPIA DEL DOCUMENTO ORIGINAL(41138)

DOCUMENTO: 2020041135  
 Fecha: 07/12/2020  
 Hora: 07:40







- ÁMBITO PLAN ESPECIAL
- LÍMITE DO CUARTEIRÓN
- LÍMITE DA UNIDADE PARCELARIA
- CÓDIGO DO CUARTEIRÓN
- CÓDIGO DA UNIDADE PARCELARIA
- EDIFICIO MONUMENTAL
- EDIFICIOS DE EXCEPCIONAL SIGNIFICACIÓN ARQUITECTÓNICA, HISTÓRICA E CULTURAL
- EDIFICIOS DE CARACTERÍSTICAS SINGULARES E ELEVADO VALOR ARQUITECTÓNICO
- EDIFICIOS DE CARACTERÍSTICAS TIPOLÓXICAS E COMPOSITIVAS DE SIGNIFICACIÓN ARQUITECTÓNICA

- DECLARACIÓN BIC CONXUNTO HISTÓRICO
- ÁMBITO DE RESPECTO BIC
- ELEMENTOS URBANOS SOMETIDOS A PROTECCIÓN
- C CRUCEIROS
- F FONTES
- E ELEMENTOS SINGULARES
- A AMOBLAMENTO URBANO
- X XARDINERÍA E ARBOREDO

1	2
3	4
5	6
7	8
9	10
11	12
13	
14	15
16	17

20930

02

CONCELLO DE MONFORTE DE LEMOS

**PLAN ESPECIAL DE PROTECCIÓN DO CONXUNTO HISTÓRICO-ARTÍSTICO DE MONFORTE DE LEMOS**

DOCUMENTO PARA APROBACIÓN DEFINITIVA

ORDENACIÓN URBANÍSTICA

CATALOGACIÓN

OFICINA DE PLANEAMENTO URBANO

NOVEMBRO 2020

ESCALA A3 1/1.000

ESCALA A1 1/500

PLANO Nº

**415**



La autenticidad de este documento se puede comprobar con el código 07E4000645FF00V022T1T7A0R6 en la Sede Electrónica de la Entidad

**FIRMANTE - FECHA**

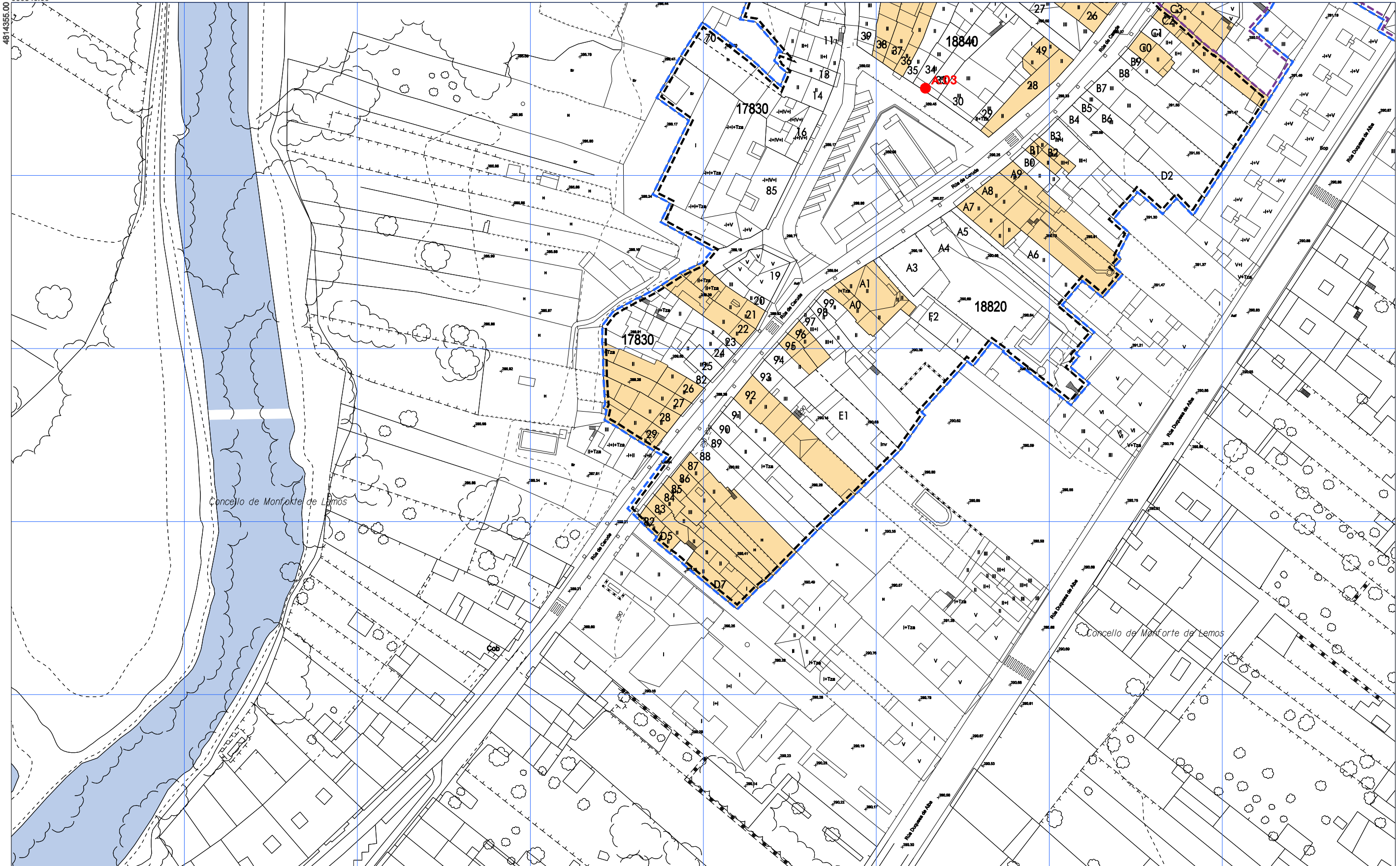
JOSE ANGEL VIÑA CARREGAL(A15030422-OFCINA DE PLANEAMIENTO SA) - 09/11/2020  
 JOSE ANTONIO MOURELLE CILLERO-Secretario - 07/12/2020  
 serialNumber=S2833002E,CN=Sello de tiempo TS@ - @firma,OU=Secretaría General de Administración Digital,O=Secretaría de Estado de Función Pública,C=ES - 07/12/2020 07:40:27

DILIXENCIA: PARA FACER CONSTAR QUE ESTE DOCUMENTO FOI APROBADO DEFINITIVAMENTE POLO PLENO DA CORPORACIÓN O DÍA 16 DE NOVEMBRO DO 2020. ESTE DOCUMENTO ES UNA COPIA DEL DOCUMENTO ORIGINAL(411138)

DOCUMENTO: 2020041135  
 Fecha: 07/12/2020  
 Hora: 07:40







20930  
02

ÁMBITO PLAN ESPECIAL  
LÍMITE DO CUARTEIRÓN  
LÍMITE DA UNIDADE PARCELARIA  
CÓDIGO DO CUARTEIRÓN  
CÓDIGO DA UNIDADE PARCELARIA

EDIFICIO MONUMENTAL

EDIFICIOS DE EXCEPCIONAL SIGNIFICACIÓN ARQUITECTÓNICA, HISTÓRICA E CULTURAL

EDIFICIOS DE CARACTERÍSTICAS SINGULARES E ELEVADO VALOR ARQUITECTÓNICO

EDIFICIOS DE CARACTERÍSTICAS TIPOLÓXICAS E COMPOSITIVAS DE SIGNIFICACIÓN ARQUITECTÓNICA

DECLARACIÓN BIC CONXUNTO HISTÓRICO

ÁMBITO DE RESPECTO BIC

ELEMENTOS URBANOS SOMETIDOS A PROTECCIÓN

C CRUCEIROS      A AMOBLAMENTO URBANO  
F FONTES          X XARDINERÍA E ARBOREDO  
E ELEMENTOS SINGULARES

1	2
3	4
5	6
7	8
9	10
11	12
13	
14	15
16	17

CONCELLO DE MONFORTE DE LEMOS

PLAN ESPECIAL DE PROTECCIÓN DO CONXUNTO HISTÓRICO-ARTÍSTICO DE MONFORTE DE LEMOS

DOCUMENTO PARA APROBACIÓN DEFINITIVA

ORDENACIÓN URBANÍSTICA

CATALOGACIÓN

PLANO Nº 416



La autenticidad de este documento se puede comprobar con el código 07E4000645FF00V022T17A0R6 en la Sede Electrónica de la Entidad

FIRMANTE - FECHA

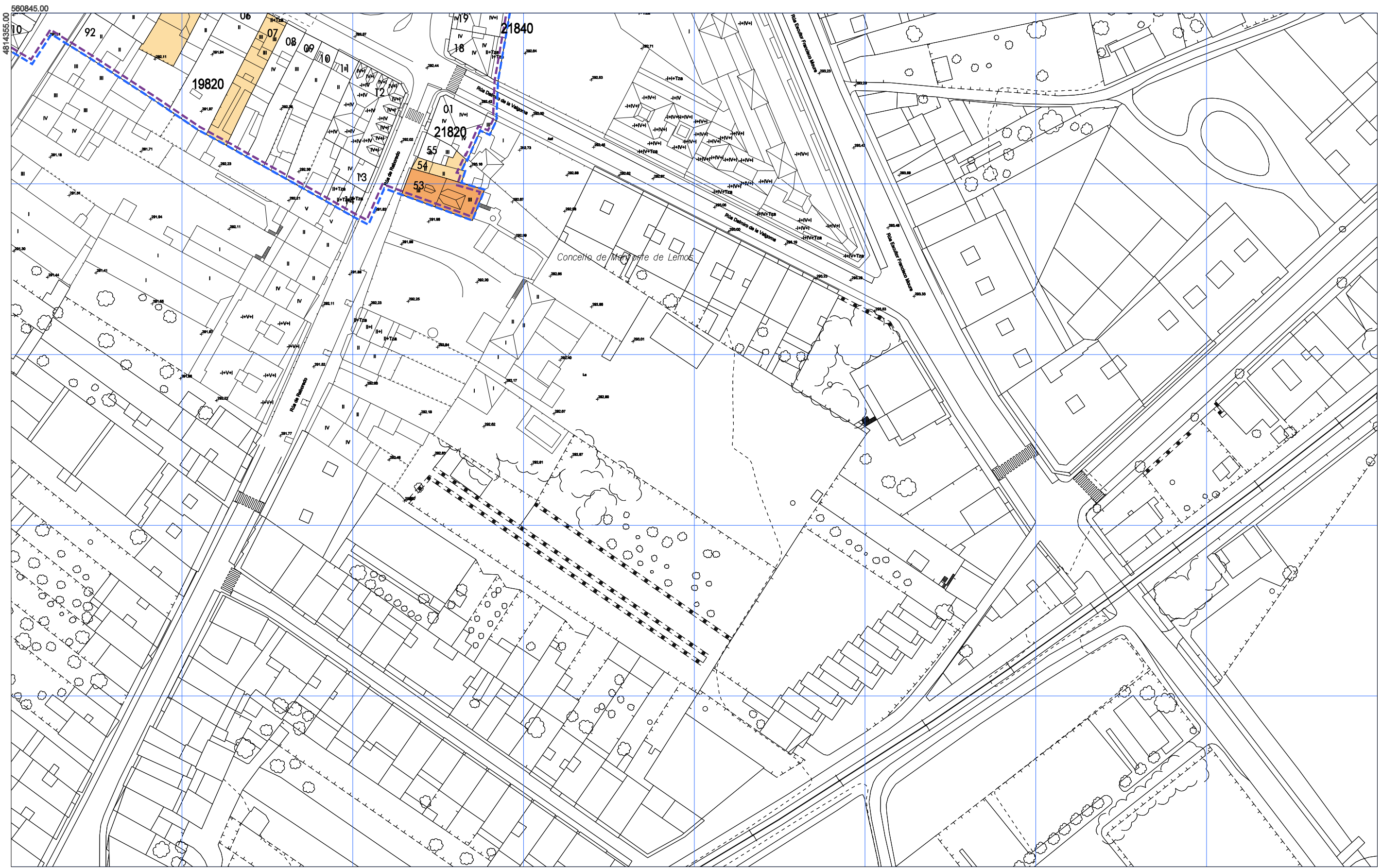
JOSE ANGEL VIÑA CARREGAL (A15030422-OFCINA DE PLANEAMIENTO SA) - 09/11/2020  
 JOSE ANTONIO MOURELLE CILLERO-Secretario - 07/12/2020  
 serialNumber=S2833002E,CN=Sello de tiempo TS@ - @firma,OU=Secretaría General de Administración Digital,O=Secretaría de Estado de Función Pública,C=ES - 07/12/2020 07:40:27

DILIXENCIA: PARA FACER CONSTAR QUE ESTE DOCUMENTO FOI APROBADO DEFINITIVAMENTE POLO PLENO DA CORPORACIÓN O DÍA 16 DE NOVIEMBRO DO 2020. ESTE DOCUMENTO ES UNA COPIA DEL DOCUMENTO ORIGINAL(41138)

DOCUMENTO: 2020041135  
 Fecha: 07/12/2020  
 Hora: 07:40







--- ÁMBITO PLAN ESPECIAL  
 --- LÍMITE DO CUARTEIRÓN  
 --- LÍMITE DA UNIDADE PARCELARIA  
 20930 CÓDIGO DO CUARTEIRÓN  
 02 CÓDIGO DA UNIDADE PARCELARIA

■ EDIFICIO MONUMENTAL  
 ■ EDIFICIOS DE EXCEPCIONAL SIGNIFICACIÓN ARQUITECTÓNICA, HISTÓRICA E CULTURAL  
 ■ EDIFICIOS DE CARACTERÍSTICAS SINGULARES E ELEVADO VALOR ARQUITECTÓNICO  
 ■ EDIFICIOS DE CARACTERÍSTICAS TIPOLÓXICAS E COMPOSITIVAS DE SIGNIFICACIÓN ARQUITECTÓNICA

■ DECLARACIÓN BIC CONXUNTO HISTÓRICO  
 ■ ÁMBITO DE RESPECTO BIC  
 ● ELEMENTOS URBANOS SOMETIDOS A PROTECCIÓN  
 C CRUCEIROS      A AMOBLAMENTO URBANO  
 F FONTES          X XARDINERÍA E ARBOREDO  
 E ELEMENTOS SINGULARES

1	2
3	4
5	6
7	8
9	10
11	12
13	
14	15
16	17

CONCELLO DE MONFORTE DE LEMOS  
**PLAN ESPECIAL DE PROTECCIÓN DO CONXUNTO HISTÓRICO-ARTÍSTICO DE MONFORTE DE LEMOS**  
 DOCUMENTO PARA APROBACIÓN DEFINITIVA  
 ORDENACIÓN URBANÍSTICA  
 CATALOGACIÓN

OFICINA DE PLANEAMENTO URBANO  
 NOVIEMBRE 2020  
 ESCALA A3 1/1.000  
 ESCALA A1 1/600

PLANO Nº  
**417**



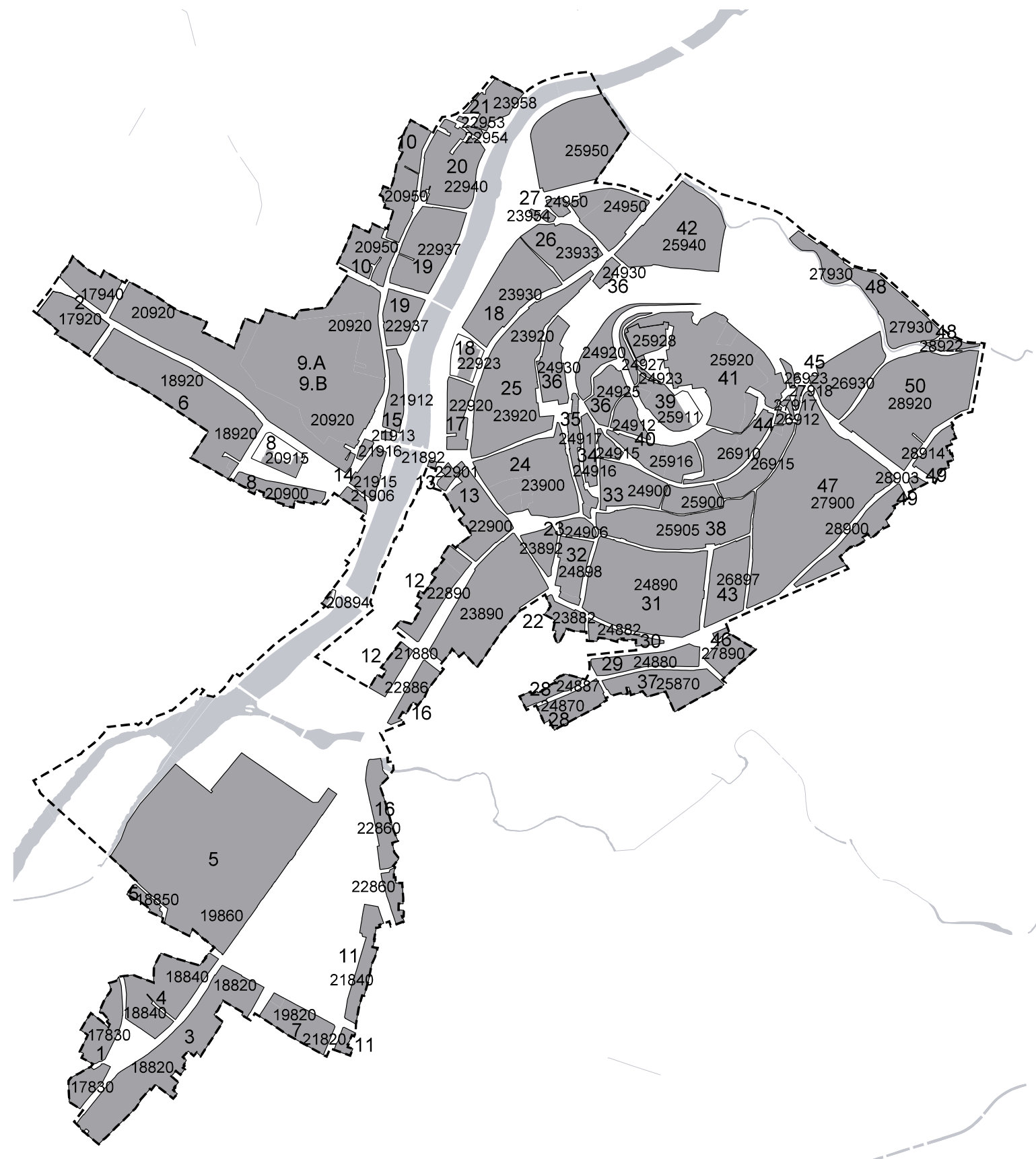
La autenticidad de este documento se puede comprobar con el código 07E4000645FF00V022T1T7A0R6 en la Sede Electrónica de la Entidad

**FIRMANTE - FECHA**  
 JOSE ANGEL VIÑA CARREGAL(A15030422-OFCINA DE PLANEAMIENTO SA) - 09/11/2020  
 JOSE ANTONIO MOURELLE CILLERO-Secretario - 07/12/2020  
 serialNumber=S2833002E,CN=Sello de tiempo TS@ - @firma,OU=Secretaría General de Administración Digital,O=Secretaría de Estado de Función Pública,C=ES - 07/12/2020 07:40:27  
 DILIGENCIA: PARA FACER CONSTAR QUE ESTE DOCUMENTO FOI APROBADO DEFINITIVAMENTE POLO PLENO DA CORPORACIÓN O DÍA 16 DE NOVIEMBRO DO 2020. ESTE DOCUMENTO ES UNA COPIA DEL DOCUMENTO ORIGINAL(41138)

DOCUMENTO: 2020041135  
 Fecha: 07/12/2020  
 Hora: 07:40







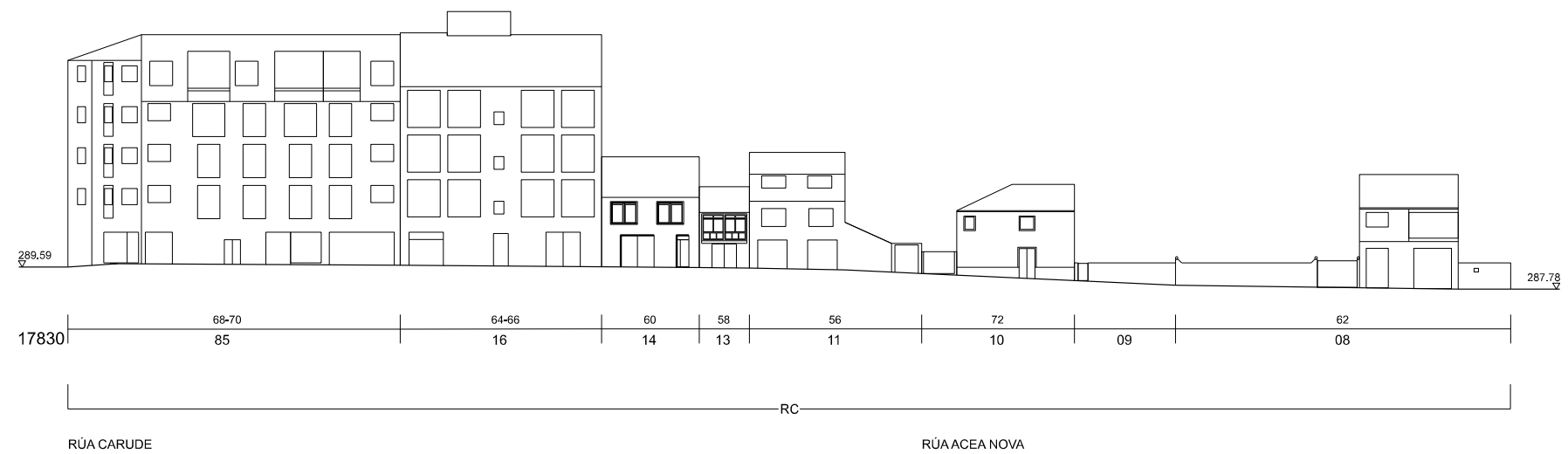
1	17830	26	23933
2	17920 - 17940	27	23954 - 24950
3	18820	28	24870 - 24887
4	18840	29	24880
5	18850 - 19860	30	24882
6	18920	31	24890
7	19820	32	24898
8	20900 - 20915	33	24900
9A	20920	34	24916 - 24915
9B	20920	35	24917
10	20950	36	24925 - 24930
11	21820 - 21840	37	25870
12	21880 - 22890	38	25905
13	21892 - 22900 - 22901	39	25911
14	21906 - 21915 - 21916	40	25916 - 24912
15	21912 - 21913	41	25920
16	22860 - 22886	42	25940
17	22920	43	26897
18	22923 - 23930	44	26910 - 26912
19	22937	45	26923 - 26930 - 27918
20	22940	46	27890
21	22953 - 22954 - 23958	47	27900
22	23882 - 23890	48	27930 - 28922
23	23892 - 24906	49	28900 - 28903 - 28914
24	23900	50	28920
25	23920		

 <b>CONCELLO DE MONFORTE DE LEMOS</b> <b>PLAN ESPECIAL DE PROTECCIÓN DO CONXUNTO</b> <b>HISTÓRICO-ARTÍSTICO DE MONFORTE DE LEMOS</b> DOCUMENTO PARA APROBACIÓN DEFINITIVA		
ESCALA 1/500 NOVIEMBRE 2020	<b>ORDENACIÓN URBANÍSTICA</b>  <b>ALZADOS DA EDIFICACIÓN</b>	PLANO N°  <b>5</b>

 DOCUMENTO FIRMADO DIGITALMENTE	<b>FIRMANTE - FECHA</b> JOSE ANGEL VIÑA CARREGAL(A15030422-OFCINA DE PLANEAMIENTO SA) - 09/11/2020 JOSE ANTONIO MOURELLE CILLERO-Secretario - 07/12/2020 serialNumber=S2833002E,CN=Sello de tiempo TS@ - @firma,OU=Secretaría General de Administración Digital,O=Secretaría de Estado de Función Pública,C=ES - 07/12/2020 07:40:27	DOCUMENTO: 2020041135 Fecha: 07/12/2020 Hora: 07:40
	DILIGENCIA: PARA FACER CONSTAR QUE ESTE DOCUMENTO FOI APROBADO DEFINITIVAMENTE POLO PLENO DA CORPORACIÓN O DÍA 16 DE NOVIEMBRO DO 2020. ESTE DOCUMENTO ES UNA COPIA DEL DOCUMENTO ORIGINAL(411138)	





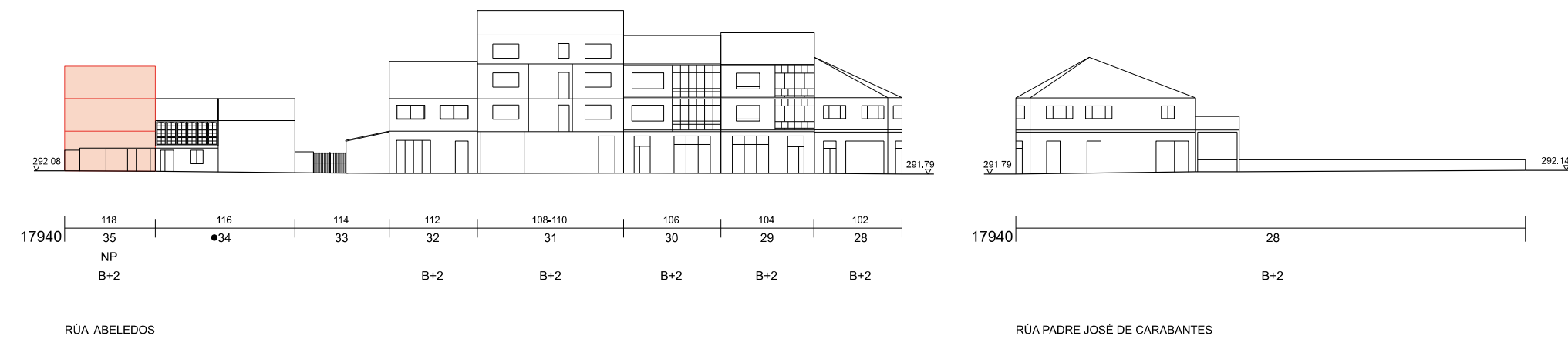
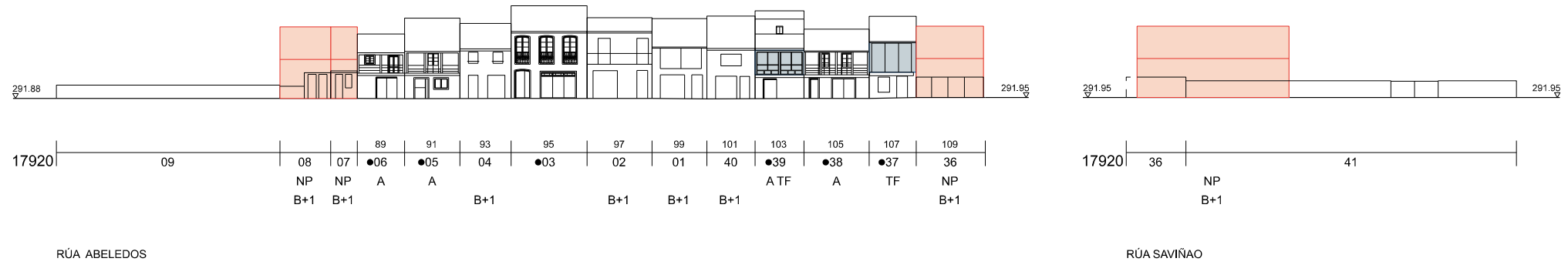


CÓDIGO DE CUARTEIRÓN EDIFICIO CATALOGADO NOME RUA → RUA DO COMERCIO	NÚMERO POSTAL CÓDIGO DE PARCELA TIPO DE ACTUACIÓN NÚMERO DE ALTURAS	<b>TIPO DE ACTUACIÓN</b> PE PLANTA ENGADIDA PEG PLANTA ENGADIDA CON GALERÍA PES PLANTA ENGADIDA CON SOLAINA NP NOVA PLANTA AF AMPLIACIÓN FONDO A ADICIÓN ALTURA	<b>TIPO DE ACTUACIÓN</b> AC ADECUACIÓN DE CUBERTA AA ADECUACIÓN DE ÁTICO TF TRATAMIENTO DE FACHADA TM TRATAMIENTO DE MEDIANERÍA TB TRATAMIENTO DE BAIXO SE SUPRESIÓN ELEMENTOS DESCONTEXTUALIZADOS	ED.1 ESTUDIO DE DETALLE Nº CA CASCO ANTIGUO RC RESIDENCIAL CERRADA	PLANO DE SITUACIÓN	PLANO DE SITUACIÓN	CONCELLO DE MONFORTE DE LEMOS <b>PLAN ESPECIAL DE PROTECCIÓN DO CONXUNTO HISTÓRICO-ARTÍSTICO DE MONFORTE DE LEMOS</b> DOCUMENTO PARA APROBACIÓN DEFINITIVA	
		ESCALA 1/500	ORDENACIÓN URBANÍSTICA ALZADOS DA EDIFICACIÓN 17830	PLANO Nº <b>5</b> 1				

DOCUMENTO FIRMADO DIGITALMENTE	La autenticidad de este documento se puede comprobar con el código 07E4000645FF00V0Z2T1T7A0R6 en la Sede Electrónica de la Entidad	<b>FIRMANTE - FECHA</b> JOSE ANGEL VIÑA CARREGAL(A15030422-OFCINA DE PLANEAMIENTO SA) - 09/11/2020 JOSE ANTONIO MOURELLE CILLERO-Secretario - 07/12/2020 serialNumber=S2833002E,CN=Sello de tiempo TS@ - @firma,OU=Secretaría General de Administración Digital,O=Secretaría de Estado de Función Pública,C=ES - 07/12/2020 07:40:27	DOCUMENTO: 2020041135 Fecha: 07/12/2020 Hora: 07:40
	DILIXENCIA: PARA FACER CONSTAR QUE ESTE DOCUMENTO FOI APROBADO DEFINITIVAMENTE POLO PLENO DA CORPORACIÓN O DÍA 16 DE NOVEMBRO DO 2020. ESTE DOCUMENTO ES UNA COPIA DEL DOCUMENTO ORIGINAL(411138)		







CÓDIGO DE CUARTEIRÓN  
 EDIFICIO CATALOGADO  
 NÚMERO POSTAL  
 CÓDIGO DE PARCELA  
 TIPO DE ACTUACIÓN  
 NÚMERO DE ALTURAS  
 NOME RÚA  
 RÚA DO COMERCIO

TIPO DE ACTUACIÓN

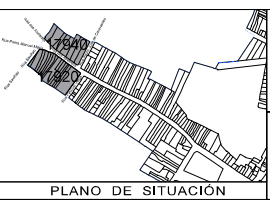
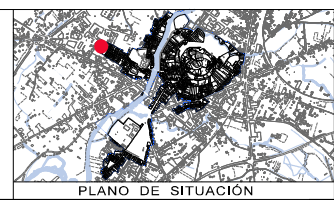
- PE PLANTA ENGADIDA
- PEG PLANTA ENGADIDA CON GALERÍA
- PES PLANTA ENGADIDA CON SOLAINA
- NP NOVA PLANTA
- AF AMPLIACIÓN FONDO
- A ADICIÓN ALTURA

TIPO DE ACTUACIÓN

- AC ADECUACIÓN DE CUBERTA
- AA ADECUACIÓN DE ÁTICO
- TF TRATAMENTO DE FACHADA
- TM TRATAMENTO DE MEDIANERÍA
- TB TRATAMENTO DE BAIXO
- SE SUPRESIÓN ELEMENTOS DESCONTEXTUALIZADOS

ED.1 ESTUDIO DE DETALLE Nº

- CA CASCO ANTIGUO
- RC RESIDENCIAL CERRADA



NOVIEMBRE 2020  
 ESCALA 1/500

CONCELLO DE MONFORTE DE LEMOS  
 PLAN ESPECIAL DE PROTECCIÓN DO CONXUNTO HISTÓRICO-ARTÍSTICO DE MONFORTE DE LEMOS  
 DOCUMENTO PARA APROBACIÓN DEFINITIVA  
 ORDENACIÓN URBANÍSTICA  
 ALZADOS DA EDIFICACIÓN  
 17920, 17940  
 PLANO Nº 5 2



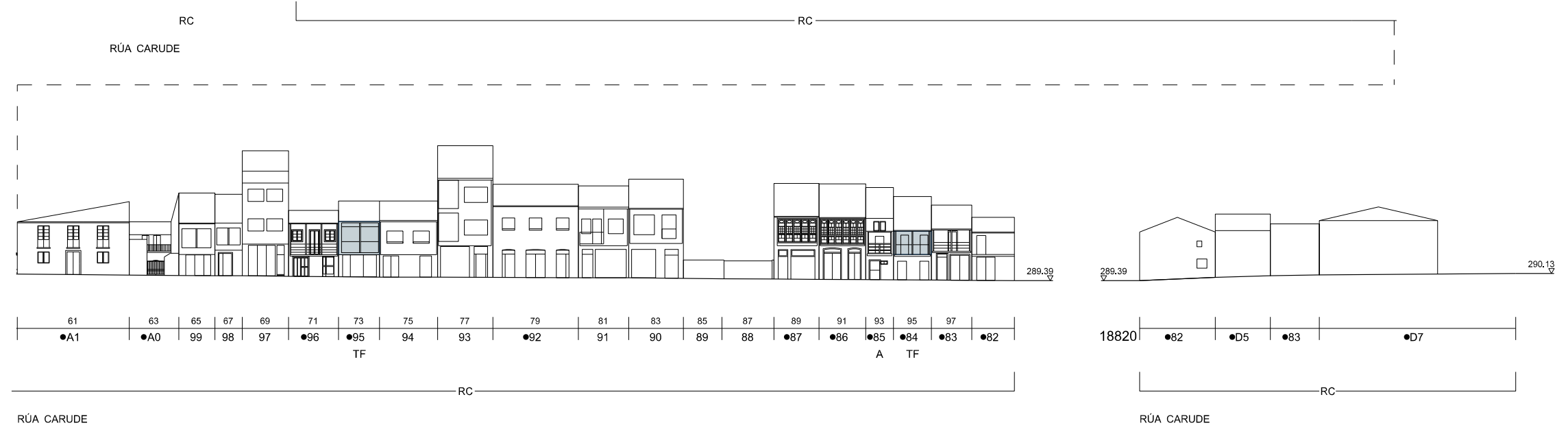
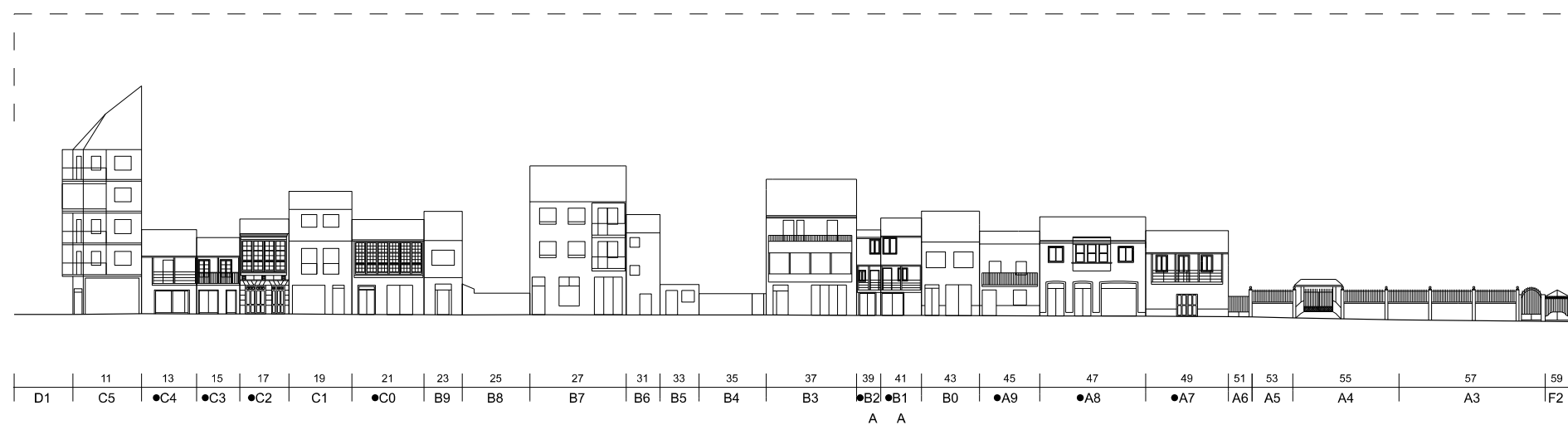
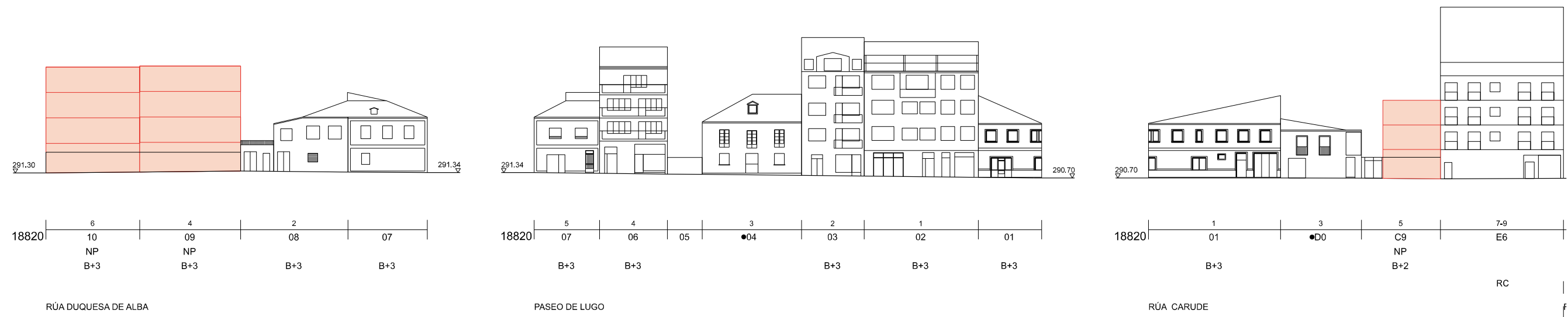
La autenticidad de este documento se puede comprobar con el código 07E4000645FF00V0Z2T1T7A0R6 en la Sede Electrónica de la Entidad

FIRMANTE - FECHA  
 JOSE ANGEL VIÑA CARREGAL(A15030422-OFCINA DE PLANEAMIENTO SA) - 09/11/2020  
 JOSE ANTONIO MOURELLE CILLERO-Secretario - 07/12/2020  
 serialNumber=S2833002E,CN=Sello de tiempo TS@ - @firma,OU=Secretaría General de Administración Digital,O=Secretaría de Estado de Función Pública,C=ES - 07/12/2020 07:40:27  
 DILIGENCIA: PARA FACER CONSTAR QUE ESTE DOCUMENTO FOI APROBADO DEFINITIVAMENTE POLO PLENO DA CORPORACIÓN O DÍA 16 DE NOVIEMBRO DO 2020.  
 ESTE DOCUMENTO ES UNA COPIA DEL DOCUMENTO ORIGINAL(411138)

DOCUMENTO: 2020041135  
 Fecha: 07/12/2020  
 Hora: 07:40







**CÓDIGO DE CUARTEIRÓN**  
 EDIFICIO CATALOGADO: 23900  
 NÚMERO POSTAL: 161  
 CÓDIGO DE PARCELA: 29  
 TIPO DE ACTUACIÓN: B+2  
 NÚMERO DE ALTURAS: B+2  
 NOME RÚA: RÚA DO COMERCIO

**TIPO DE ACTUACIÓN**

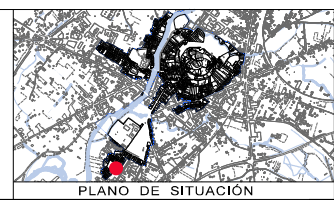
- PE PLANTA ENGADIDA
- PEG PLANTA ENGADIDA CON GALERÍA
- PES PLANTA ENGADIDA CON SOLAINA
- NP NOVA PLANTA
- AF AMPLIACIÓN FONDO
- A ADICIÓN ALTURA

**TIPO DE ACTUACIÓN**

- AC ADECUACIÓN DE CUBERTA
- AA ADECUACIÓN DE ÁTICO
- TF TRATAMENTO DE FACHADA
- TM TRATAMENTO DE MEDIANERÍA
- TB TRATAMENTO DE BAIXO
- SE SUPRESIÓN ELEMENTOS DESCONTEXTUALIZADOS

**ED.1 ESTUDIO DE DETALLE Nº**

- CA CASCO ANTIGUO
- RC RESIDENCIAL CERRADA



CONCELLO DE MONFORTE DE LEMOS  
**PLAN ESPECIAL DE PROTECCIÓN DO CONXUNTO HISTÓRICO-ARTÍSTICO DE MONFORTE DE LEMOS**  
 DOCUMENTO PARA APROBACIÓN DEFINITIVA

NOVEMBRO 2020

ORDENACIÓN URBANÍSTICA  
 ALZADOS DA EDIFICACIÓN  
 18820

ESCALA 1/500

PLANO Nº **5** 3



La autenticidad de este documento se puede comprobar con el código 07E4000645FF00V0Z2T1T7A0R6 en la Sede Electrónica de la Entidad

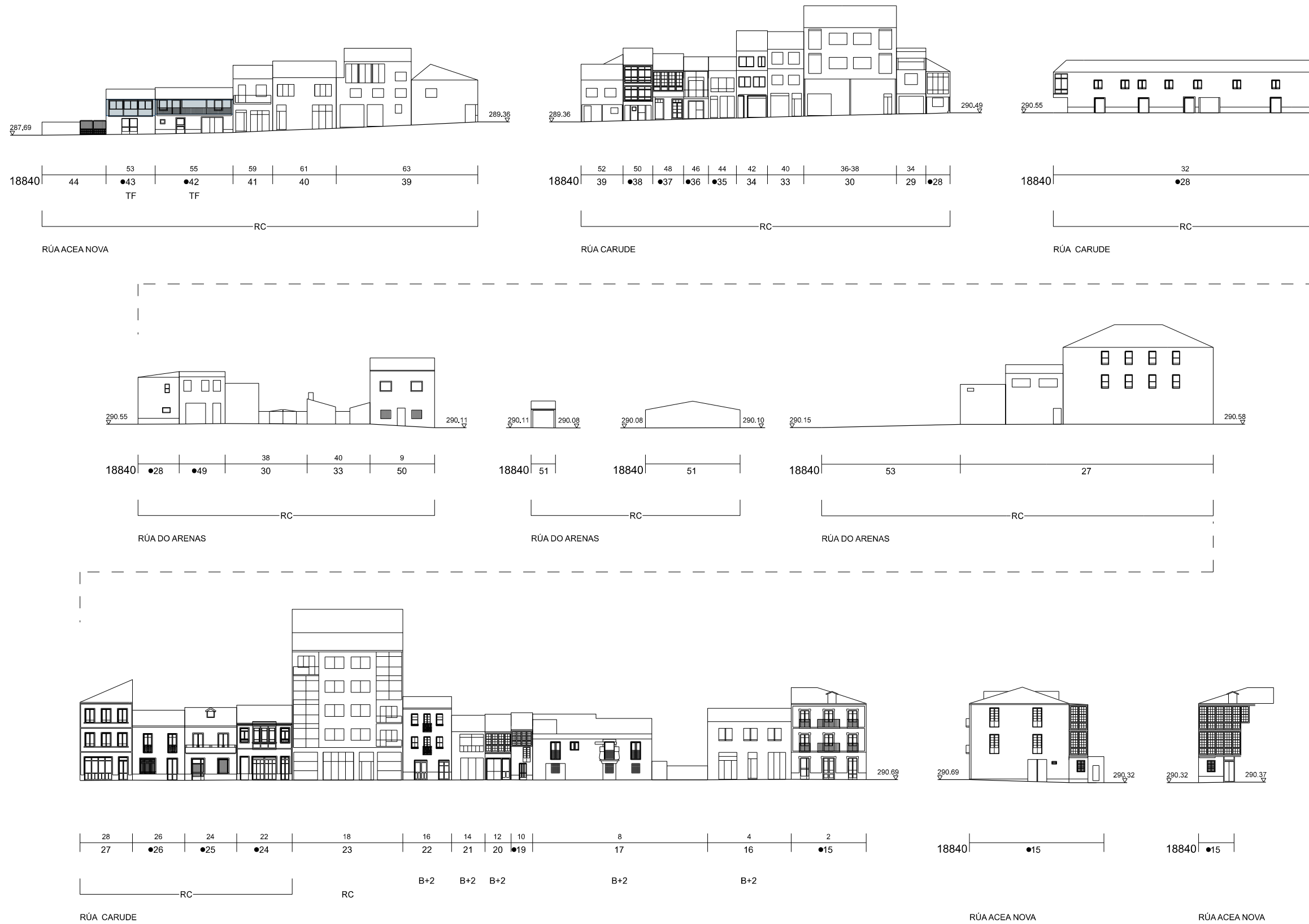
**FIRMANTE - FECHA**  
 JOSE ANGEL VIÑA CARREGAL (A15030422-OFCINA DE PLANEAMIENTO SA) - 09/11/2020  
 JOSE ANTONIO MOURELLE CILLERO-Secretario - 07/12/2020  
 serialNumber=S2833002E,CN=Sello de tiempo TS@ - @firma,OU=Secretaría General de Administración Digital,O=Secretaría de Estado de Función Pública,C=ES - 07/12/2020 07:40:27

DILIXENCIA: PARA FACER CONSTAR QUE ESTE DOCUMENTO FOI APROBADO DEFINITIVAMENTE POLO PLENO DA CORPORACIÓN O DÍA 16 DE NOVEMBRO DO 2020. ESTE DOCUMENTO ES UNA COPIA DEL DOCUMENTO ORIGINAL(411138)

DOCUMENTO: 2020041135  
 Fecha: 07/12/2020  
 Hora: 07:40







<p>CÓDIGO DE CUARTEIRÓN: 23900</p> <p>NÚMERO POSTAL: 161</p> <p>CÓDIGO DE PARCELA: 29</p> <p>EDIFICIO CATALOGADO: TB</p> <p>TIPO DE ACTUACIÓN: B+2</p> <p>NÚMERO DE ALTURAS: B+2</p> <p>NOME RÚA: RÚA DO COMERCIO</p>	<p><b>TIPO DE ACTUACIÓN</b></p> <p>PE PLANTA ENGADIDA</p> <p>PEG PLANTA ENGADIDA CON GALERÍA</p> <p>PES PLANTA ENGADIDA CON SOLAINA</p> <p>NP NOVA PLANTA</p> <p>AF AMPLIACIÓN FONDO</p> <p>A ADICIÓN ALTURA</p>	<p><b>TIPO DE ACTUACIÓN</b></p> <p>AC ADECUACIÓN DE CUBERTA</p> <p>AA ADECUACIÓN DE ÁTICO</p> <p>TF TRATAMIENTO DE FACHADA</p> <p>TM TRATAMIENTO DE MEDIANERÍA</p> <p>TB TRATAMIENTO DE BAIXO</p> <p>SE SUPRESIÓN ELEMENTOS DESCONTEXTUALIZADOS</p>	<p>ED.1 ESTUDIO DE DETALLE Nº</p> <p>CA CASCO ANTIGUO</p> <p>RC RESIDENCIAL CERRADA</p>	<p>PLANO DE SITUACIÓN</p>	<p>CONCELLO DE MONFORTE DE LEMOS</p> <p>PLAN ESPECIAL DE PROTECCIÓN DO CONXUNTO HISTÓRICO-ARTÍSTICO DE MONFORTE DE LEMOS</p> <p>DOCUMENTO PARA APROBACIÓN DEFINITIVA</p> <p>ORDENACIÓN URBANÍSTICA</p> <p>ALZADOS DA EDIFICACIÓN 18840</p>	<p>NOVEMBRO 2020</p> <p>ESCALA 1/500</p> <p>PLANO Nº 5</p>
---	--	---	---	---------------------------	--	--

**FIRMANTE - FECHA**

La autenticidad de este documento se puede comprobar con el código 07E4000645FF00V0Z2T1T7A0R6 en la Sede Electrónica de la Entidad

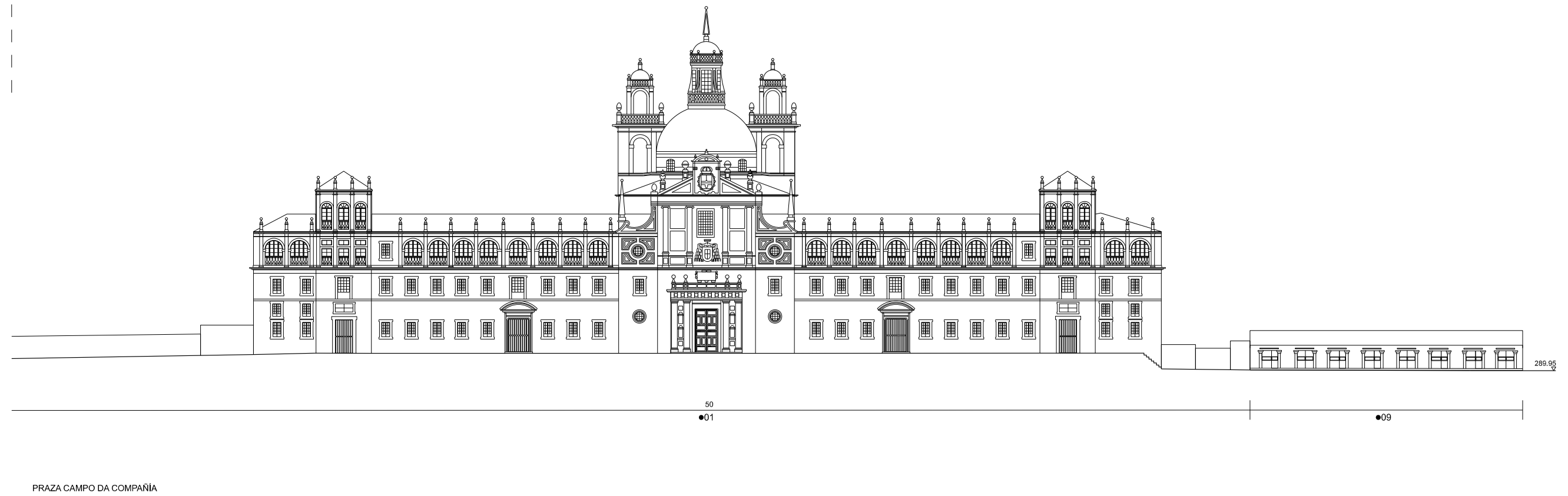
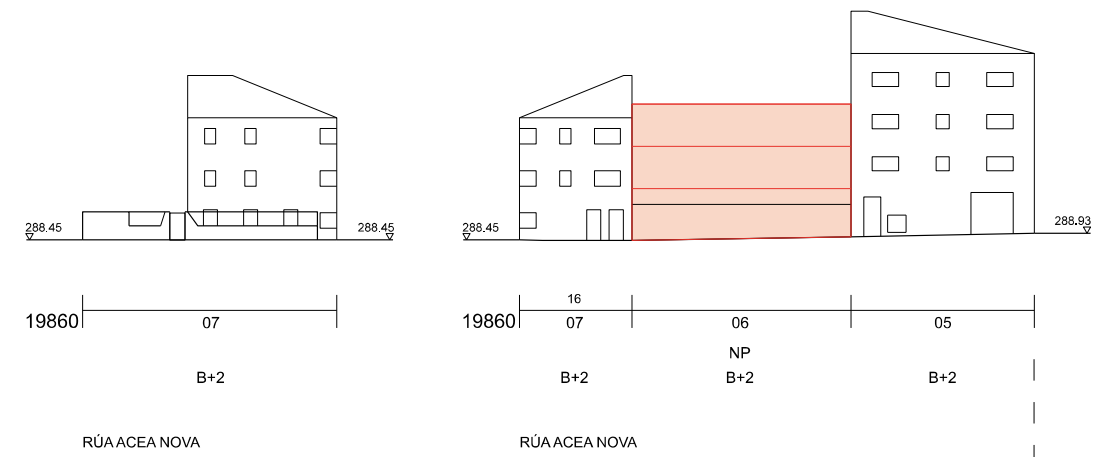
JOSE ANGEL VIÑA CARREGAL(A15030422-OFCINA DE PLANEAMIENTO SA) - 09/11/2020  
 JOSE ANTONIO MOURELLE CILLERO-Secretario - 07/12/2020  
 serialNumber=S2833002E,CN=Sello de tiempo TS@ - @firma,OU=Secretaría General de Administración Digital,O=Secretaría de Estado de Función Pública,C=ES - 07/12/2020 07:40:27

DILIGENCIA: PARA FACER CONSTAR QUE ESTE DOCUMENTO FOI APROBADO DEFINITIVAMENTE POLO PLENO DA CORPORACIÓN O DÍA 16 DE NOVEMBRO DO 2020. ESTE DOCUMENTO ES UNA COPIA DEL DOCUMENTO ORIGINAL(411138)

DOCUMENTO: 2020041135  
 Fecha: 07/12/2020  
 Hora: 07:40







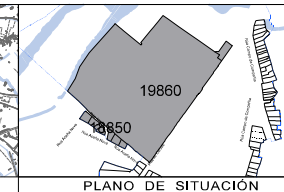
CÓDIGO DE CUARTEIRÓN: 16  
 EDIFICIO CATALOGADO: 23900  
 NÚMERO POSTAL: 29  
 CÓDIGO DE PARCELA: B+2  
 TIPO DE ACTUACIÓN: RUA DO COMERCIO

**TIPO DE ACTUACIÓN**

- PE PLANTA ENGADIDA
- PEG PLANTA ENGADIDA CON GALERÍA
- PES PLANTA ENGADIDA CON SOLAINA
- NP NOVA PLANTA
- AF AMPLIACIÓN FONDO
- A ADICIÓN ALTURA

**TIPO DE ACTUACIÓN**

- AC ADECUACIÓN DE CUBERTA
- AA ADECUACIÓN DE ÁTICO
- TF TRATAMENTO DE FACHADA
- TM TRATAMENTO DE MEDIANERÍA
- TB TRATAMENTO DE BAIXO
- SE SUPRESIÓN ELEMENTOS DESCONTEXTUALIZADOS
- ED.1 ESTUDIO DE DETALLE Nº
- CA CASCO ANTIGUO
- RC RESIDENCIAL CERRADA



ESCALA 1/500

CONCELLO DE MONFORTE DE LEMOS  
**PLAN ESPECIAL DE PROTECCIÓN DO CONXUNTO HISTÓRICO-ARTÍSTICO DE MONFORTE DE LEMOS**  
 DOCUMENTO PARA APROBACIÓN DEFINITIVA

ORDENACIÓN URBANÍSTICA  
 ALZADOS DA EDIFICACIÓN  
 18850, 19860

PLANO Nº  
**5** 5



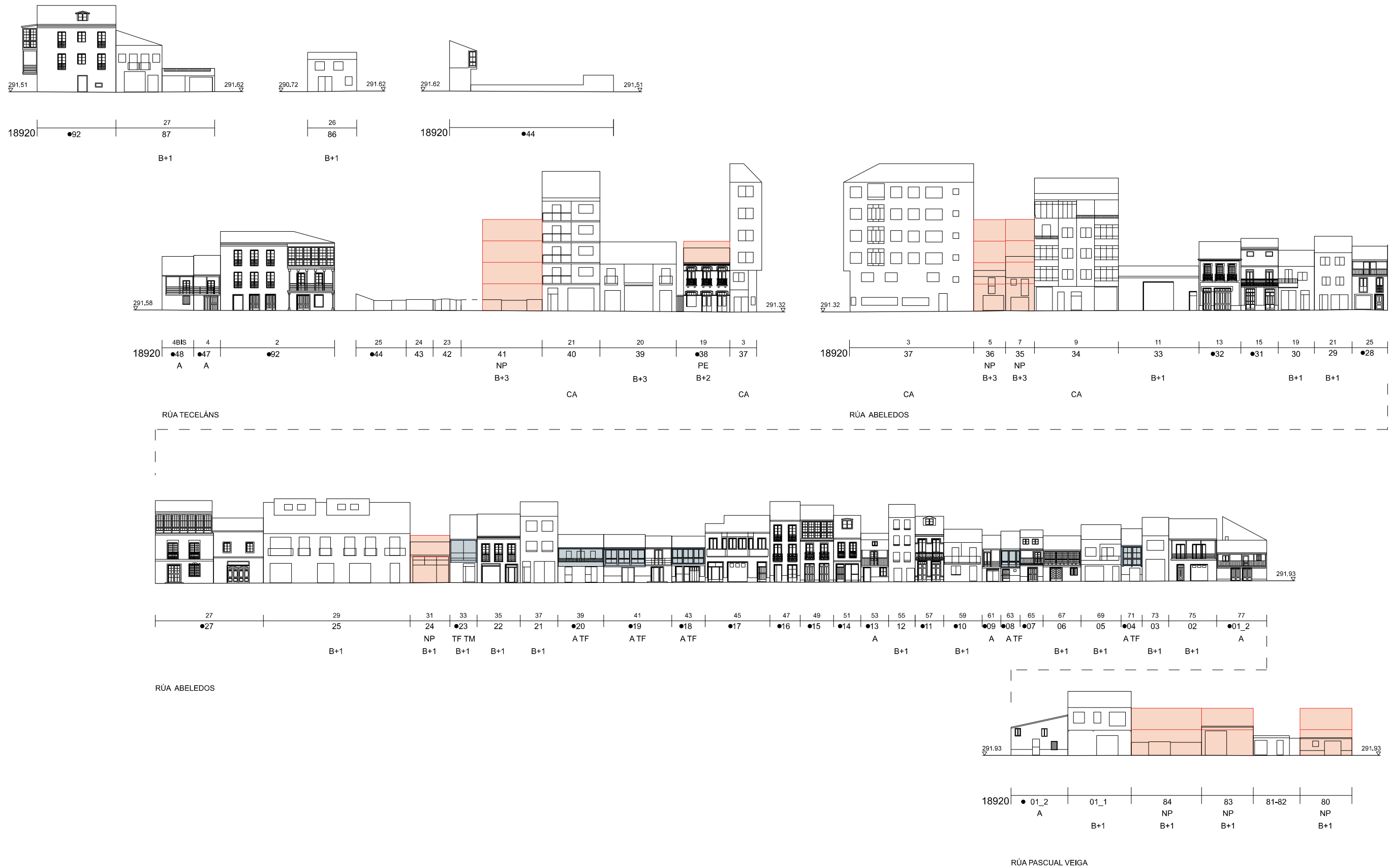
La autenticidad de este documento se puede comprobar con el código 07E4000645FF00V0Z2T1T7A0R6 en la Sede Electrónica de la Entidad

**FIRMANTE - FECHA**  
 JOSE ANGEL VIÑA CARREGAL (A15030422-OFCINA DE PLANEAMIENTO SA) - 09/11/2020  
 JOSE ANTONIO MOURELLE CILLERO-Secretario - 07/12/2020  
 serialNumber=S2833002E,CN=Sello de tiempo TS@ - @firma,OU=Secretaría General de Administración Digital,O=Secretaría de Estado de Función Pública,C=ES - 07/12/2020 07:40:27  
 DILIXENCIA: PARA FACER CONSTAR QUE ESTE DOCUMENTO FOI APROBADO DEFINITIVAMENTE POLO PLENO DA CORPORACIÓN O DÍA 16 DE NOVEMBRO DO 2020. ESTE DOCUMENTO ES UNA COPIA DEL DOCUMENTO ORIGINAL(411138)

DOCUMENTO: 20200411135  
 Fecha: 07/12/2020  
 Hora: 07:40







CÓDIGO DE CUARTEIRÓN  
 EDIFICIO CATALOGADO  
 NÚMERO POSTAL  
 CÓDIGO DE PARCELA  
 TIPO DE ACTUACIÓN  
 NÚMERO DE ALTURAS  
 NOME RÚA  
 RÚA DO COMERCIO

TIPO DE ACTUACIÓN

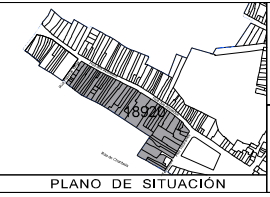
- PE PLANTA ENGADIDA
- PEG PLANTA ENGADIDA CON GALERÍA
- PES PLANTA ENGADIDA CON SOLAINA
- NP NOVA PLANTA
- AF AMPLIACIÓN FONDO
- A ADICIÓN ALTURA

TIPO DE ACTUACIÓN

- AC ADECUACIÓN DE CUBERTA
- AA ADECUACIÓN DE ÁTICO
- TF TRATAMENTO DE FACHADA
- TM TRATAMENTO DE MEDIANERÍA
- TB TRATAMENTO DE BAIXO
- SE SUPRESIÓN ELEMENTOS DESCONTEXTUALIZADOS

ED.1 ESTUDIO DE DETALLE Nº

- CA CASCO ANTIGUO
- RC RESIDENCIAL CERRADA



NOVIEMBRE 2020  
 ESCALA 1/500

CONCELLO DE MONFORTE DE LEMOS  
**PLAN ESPECIAL DE PROTECCIÓN DO CONXUNTO HISTÓRICO-ARTÍSTICO DE MONFORTE DE LEMOS**  
 DOCUMENTO PARA APROBACIÓN DEFINITIVA  
 ORDENACIÓN URBANÍSTICA  
 ALZADOS DA EDIFICACIÓN 18920  
 PLANO Nº 5 6



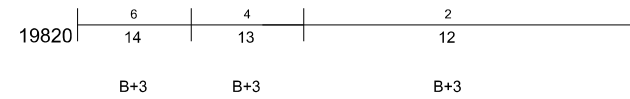
La autenticidad de este documento se puede comprobar con el código 07E4000645FF00V0Z2T1T7A0R6 en la Sede Electrónica de la Entidad

FIRMANTE - FECHA  
 JOSE ANGEL VIÑA CARREGAL(A15030422-OFCINA DE PLANEAMIENTO SA) - 09/11/2020  
 JOSE ANTONIO MOURELLE CILLERO-Secretario - 07/12/2020  
 serialNumber=S2833002E,CN=Sello de tiempo TS@ - @firma,OU=Secretaría General de Administración Digital,O=Secretaría de Estado de Función Pública,C=ES - 07/12/2020 07:40:27  
 DILIGENCIA: PARA FACER CONSTAR QUE ESTE DOCUMENTO FOI APROBADO DEFINITIVAMENTE POLO PLENO DA CORPORACIÓN O DÍA 16 DE NOVIEMBRO DO 2020. ESTE DOCUMENTO ES UNA COPIA DEL DOCUMENTO ORIGINAL(411138)

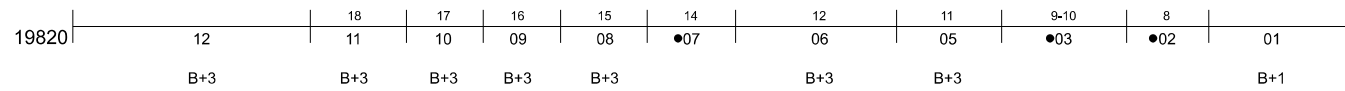
DOCUMENTO: 2020041135  
 Fecha: 07/12/2020  
 Hora: 07:40



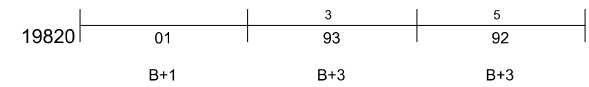
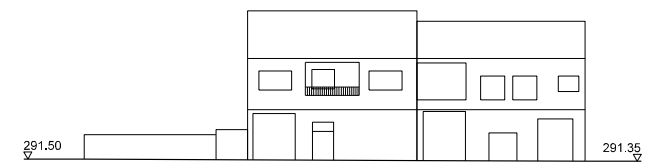




RÚA REBOREDO



PASEO DE LUGO



RÚA DUQUESA DE ALBA

CÓDIGO DE CUARTEIRÓN  
EDIFICIO CATALOGADO  
NOME RÚA — RÚA DO COMERCIO

161 — NÚMERO POSTAL  
29 — CÓDIGO DE PARCELA  
B+2 — TIPO DE ACTUACIÓN  
NÚMERO DE ALTURAS

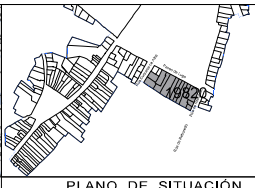
TIPO DE ACTUACIÓN

PE PLANTA ENGADIDA  
PEG PLANTA ENGADIDA CON GALERÍA  
PES PLANTA ENGADIDA CON SOLAINA  
NP NOVA PLANTA  
AF AMPLIACIÓN FONDO  
A ADICIÓN ALTURA

TIPO DE ACTUACIÓN

AC ADECUACIÓN DE CUBERTA  
AA ADECUACIÓN DE ÁTICO  
TF TRATAMENTO DE FACHADA  
TM TRATAMENTO DE MEDIANERÍA  
TB TRATAMENTO DE BAIXO  
SE SUPRESIÓN ELEMENTOS DESCONTEXTUALIZADOS

ED.1 ESTUDIO DE DETALLE Nº  
CA CASCO ANTIGUO  
RC RESIDENCIAL CERRADA



CONCELLO DE MONFORTE DE LEMOS  
PLAN ESPECIAL DE PROTECCIÓN DO CONXUNTO HISTÓRICO-ARTÍSTICO DE MONFORTE DE LEMOS  
DOCUMENTO PARA APROBACIÓN DEFINITIVA

NOVIEMBRE 2020

ORDENACIÓN URBANÍSTICA  
ALZADOS DA EDIFICACIÓN 19820

ESCALA 1/500

PLANO Nº 5 7



La autenticidad de este documento se puede comprobar con el código 07E4000645FF00V0Z2T1T7A0R6 en la Sede Electrónica de la Entidad

FIRMANTE - FECHA

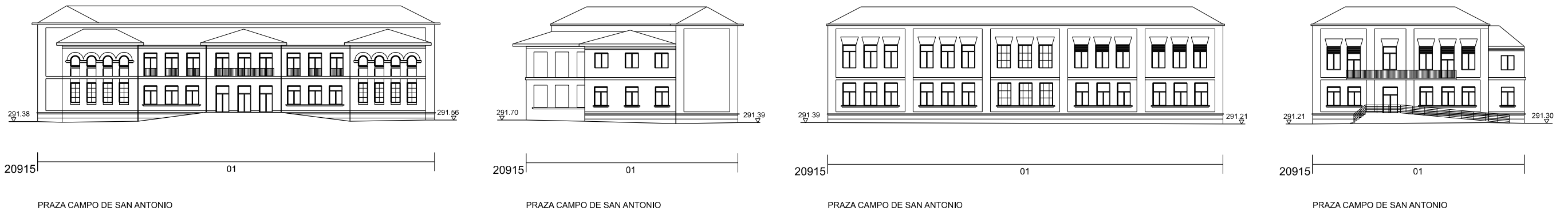
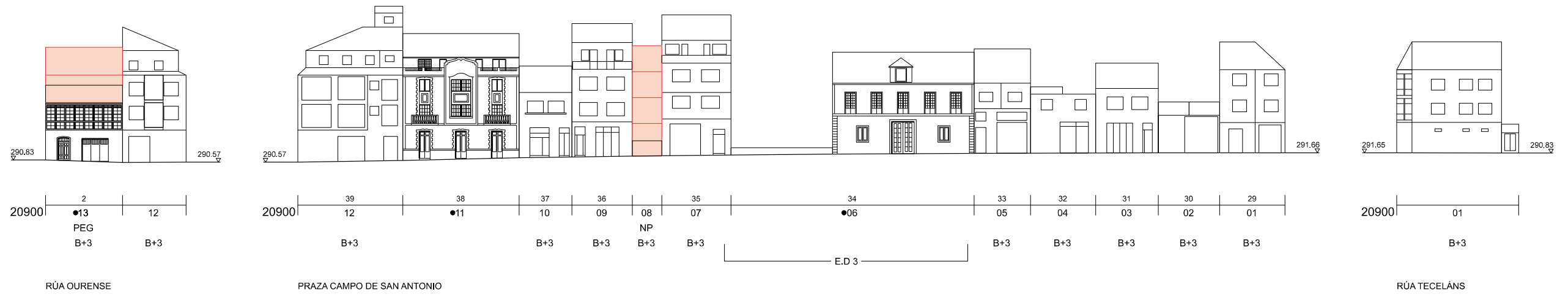
JOSE ANGEL VIÑA CARREGAL(A15030422-OFCINA DE PLANEAMIENTO SA) - 09/11/2020  
JOSE ANTONIO MOURELLE CILLERO-Secretario - 07/12/2020  
serialNumber=S2833002E,CN=Sello de tiempo TS@ - @firma,OU=Secretaría General de Administración Digital,O=Secretaría de Estado de Función Pública,C=ES - 07/12/2020 07:40:27

DILIXENCIA: PARA FACER CONSTAR QUE ESTE DOCUMENTO FOI APROBADO DEFINITIVAMENTE POLO PLENO DA CORPORACIÓN O DÍA 16 DE NOVIEMBRO DO 2020.  
ESTE DOCUMENTO ES UNA COPIA DEL DOCUMENTO ORIGINAL(411138)

DOCUMENTO: 2020041135  
Fecha: 07/12/2020  
Hora: 07:40







CÓDIGO DE CUARTEIRÓN  
 EDIFICIO CATALOGADO  
 NÚMERO POSTAL  
 CÓDIGO DE PARCELA  
 TIPO DE ACTUACIÓN  
 NÚMERO DE ALTURAS  
 NOME RÚA  
 RÚA DO COMERCIO

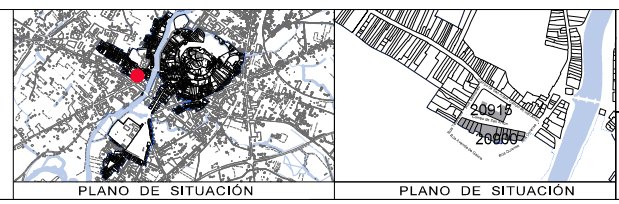
**TIPO DE ACTUACIÓN**

PE PLANTA ENGADIDA  
 PEG PLANTA ENGADIDA CON GALERÍA  
 PES PLANTA ENGADIDA CON SOLAINA  
 NP NOVA PLANTA  
 AF AMPLIACIÓN FONDO  
 A ADICIÓN ALTURA

**TIPO DE ACTUACIÓN**

AC ADECUACIÓN DE CUBERTA  
 AA ADECUACIÓN DE ÁTICO  
 TF TRATAMENTO DE FACHADA  
 TM TRATAMENTO DE MEDIANERÍA  
 TB TRATAMENTO DE BAIXO  
 SE SUPRESIÓN ELEMENTOS DESCONTEXTUALIZADOS

ED.1 ESTUDIO DE DETALLE Nº  
 CA CASCO ANTIGUO  
 RC RESIDENCIAL CERRADA



CONCELLO DE MONFORTE DE LEMOS  
**PLAN ESPECIAL DE PROTECCIÓN DO CONXUNTO HISTÓRICO-ARTÍSTICO DE MONFORTE DE LEMOS**  
 DOCUMENTO PARA APROBACIÓN DEFINITIVA

ORDENACIÓN URBANÍSTICA  
 ALZADOS DA EDIFICACIÓN  
 20900, 20915

NOVEMBRO 2020  
 ESCALA 1/500

CONCELLO DE MONFORTE DE LEMOS  
 PLANO Nº  
**5** 8



La autenticidad de este documento se puede comprobar con el código 07E4000645FF00V0Z2T1T7A0R6 en la Sede Electrónica de la Entidad

**FIRMANTE - FECHA**

JOSE ANGEL VIÑA CARREGAL(A15030422-OFCINA DE PLANEAMIENTO SA) - 09/11/2020  
 JOSE ANTONIO MOURELLE CILLERO-Secretario - 07/12/2020  
 serialNumber=S2833002E,CN=Sello de tiempo TS@ - @firma,OU=Secretaría General de Administración Digital,O=Secretaría de Estado de Función Pública,C=ES - 07/12/2020 07:40:27

DILIXENCIA: PARA FACER CONSTAR QUE ESTE DOCUMENTO FOI APROBADO DEFINITIVAMENTE POLO PLENO DA CORPORACIÓN O DÍA 16 DE NOVEMBRO DO 2020.  
 ESTE DOCUMENTO ES UNA COPIA DEL DOCUMENTO ORIGINAL(411138)

DOCUMENTO: 2020041135  
 Fecha: 07/12/2020  
 Hora: 07:40







20920 | 8 | 6 | 4 | ●B1  
 B+1 | B+1 | B+1

20920 | ●B1 | ●B0 | ●A9 | ●A8 | ●A7 | ●A6 | A5 | ●A4 | A3 | ●A2 | ●A1 | ●A0 | ●99 | 98 | ●97 | 96 | ●95 | 94 | ●93 | 92 | 91 | 90 | ●89  
 TF | TF | A | B+1 | TF | B+1 | A | ATF | AA | B+1 | B+1 | B+1 | A | NP | ATF  
 CA

RÚA PADRE JOSÉ DE CARABANTES

RÚA ABELEDOS



50 | 48 | 46 | 44 | 42 | 40 | 36 | 34 | 32 | 30 | 28 | 26 | 24 | 22 | 20 | 18 | 17 | 16 | 15 | 14 | 13 | 12 | 11 | 10  
 88 | 87 | ●86 | 85 | ●84 | ●82 | ●81 | 80 | ●79 | ●78 | 77 | 76 | ●75 | 74 | 73 | ●72 | 71 | 70 | 69 | ●68 | ●67 | ●66 | 64 | 63 | ●61 | ●60 | ●59 | 58 | 57 | ●56 | 55  
 B+1 | B+1 | B+1 | A | ATF | B+1 | B+1 | B+1 | A | B+1 | B+1 | NP | NP | B+1 | B+1 | B+1 | B+2 | B+2 | NP | NP | CA | B+3

RÚA ABELEDOS

PRAZA CAMPO DE SAN ANTONIO



9 | 8 | 7 | 6 | 5 | 4 | 3 | 2 | ●49 | ●47 | ●46 | ●45  
 54 | 53 | 52 | 51 | 50 | TF PE | B+2 | B+2  
 B+3 | B+3 | B+3 | B+3 | CA

PRAZA CAMPO DE SAN ANTONIO

CÓDIGO DE CUARTEIRÓN: 23900  
 EDIFICIO CATALOGADO: 161  
 NÚMERO POSTAL: 29183  
 CÓDIGO DE PARCELA: 29183  
 TIPO DE ACTUACIÓN: B+2  
 NÚMERO DE ALTURAS: B+2  
 NOME RÚA: RÚA DO COMERCIO

**TIPO DE ACTUACIÓN**  
 PE PLANTA ENGADIDA  
 PEG PLANTA ENGADIDA CON GALERÍA  
 PES PLANTA ENGADIDA CON SOLAINA  
 NP NOVA PLANTA  
 AF AMPLIACIÓN FONDO  
 A ADICIÓN ALTURA

**TIPO DE ACTUACIÓN**  
 AC ADECUACIÓN DE CUBERTA  
 AA ADECUACIÓN DE ÁTICO  
 TF TRATAMENTO DE FACHADA  
 TM TRATAMENTO DE MEDIANERÍA  
 TB TRATAMENTO DE BAIXO  
 SE SUPRESIÓN ELEMENTOS DESCONTEXTUALIZADOS  
 ED.1 ESTUDIO DE DETALLE Nº  
 CA CASCO ANTIGUO  
 RC RESIDENCIAL CERRADA



ESCALA 1/500

CONCELLO DE MONFORTE DE LEMOS  
 PLAN ESPECIAL DE PROTECCIÓN DO CONXUNTO HISTÓRICO-ARTÍSTICO DE MONFORTE DE LEMOS  
 DOCUMENTO PARA APROBACIÓN DEFINITIVA

ORDENACIÓN URBANÍSTICA

ALZADOS DA EDIFICACIÓN 20920



PLANO Nº

5 9.A



La autenticidad de este documento se puede comprobar con el código 07E4000645FF00V0Z2T1T7A0R6 en la Sede Electrónica de la Entidad

FIRMANTE - FECHA

JOSE ANGEL VIÑA CARREGAL (A15030422-OFCINA DE PLANEAMIENTO SA) - 09/11/2020  
 JOSE ANTONIO MOURELLE CILLERO-Secretario - 07/12/2020  
 serialNumber=S2833002E,CN=Sello de tiempo TS@ - @firma,OU=Secretaría General de Administración Digital,O=Secretaría de Estado de Función Pública,C=ES - 07/12/2020 07:40:27

DOCUMENTO: 2020041135

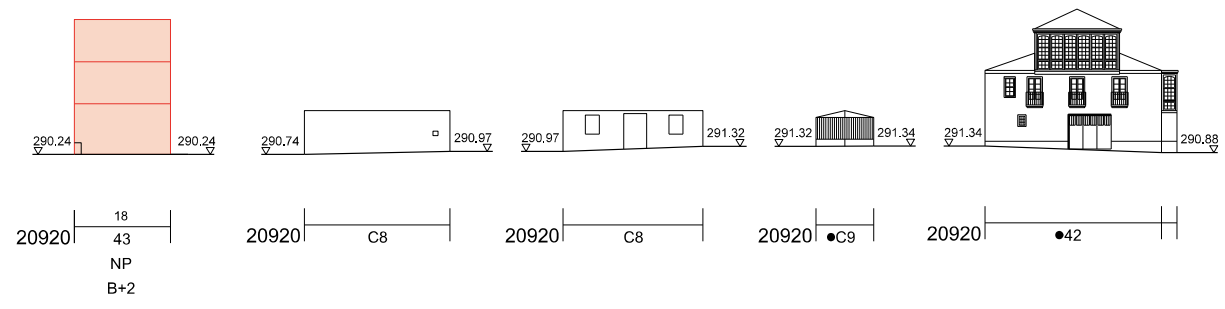
Fecha: 07/12/2020

Hora: 07:40

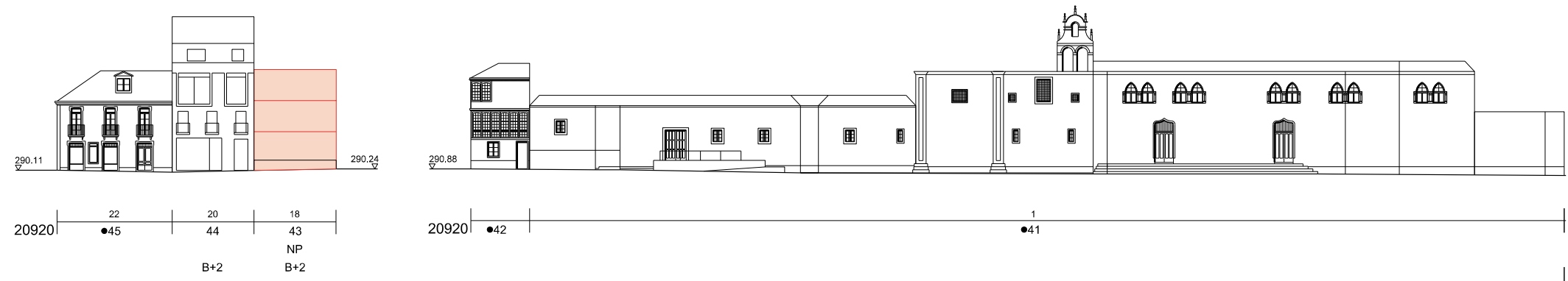


DILIXENCIA: PARA FACER CONSTAR QUE ESTE DOCUMENTO FOI APROBADO DEFINITIVAMENTE POLO PLENO DA CORPORACIÓN O DÍA 16 DE NOVEMBRO DO 2020. ESTE DOCUMENTO ES UNA COPIA DEL DOCUMENTO ORIGINAL(411138)



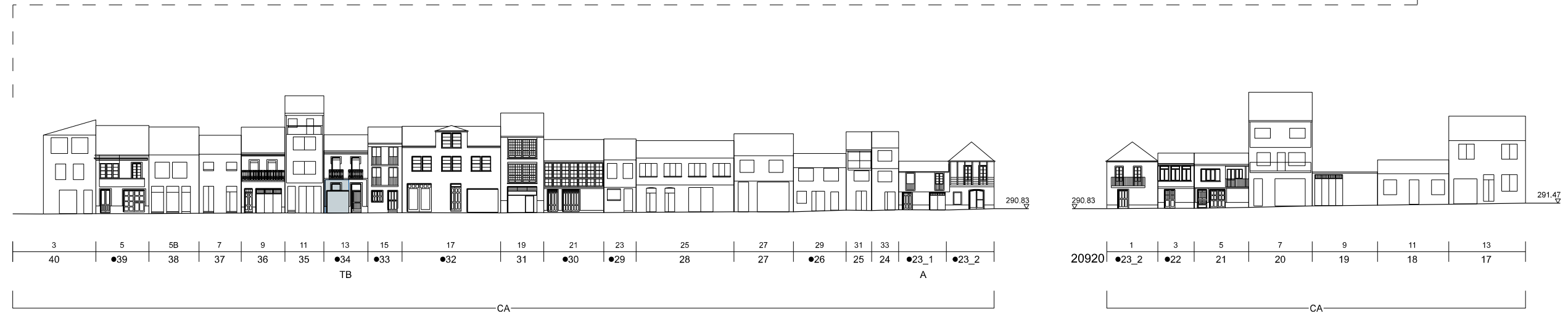


RÚA ANTONIO MÉNDEZ CASAL



RÚA ANTONIO MÉNDEZ CASAL

RÚA ANTONIO MÉNDEZ CASAL - RÚA SANTA CLARA



RÚA SANTA CLARA

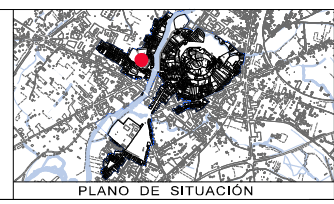
RÚA CORREDOIRA

CÓDIGO DE CUARTEIRÓN: 23900  
 EDIFICIO CATALOGADO: 16  
 NÚMERO POSTAL: 29  
 CÓDIGO DE PARCELA: B+2  
 TIPO DE ACTUACIÓN: NÚMERO DE ALTURAS  
 NOME RÚA: RÚA DO COMERCIO

**TIPO DE ACTUACIÓN**  
 PE PLANTA ENGADIDA  
 PEG PLANTA ENGADIDA CON GALERÍA  
 PES PLANTA ENGADIDA CON SOLAINA  
 NP NOVA PLANTA  
 AF AMPLIACIÓN FONDO  
 A ADICIÓN ALTURA

**TIPO DE ACTUACIÓN**  
 AC ADECUACIÓN DE CUBERTA  
 AA ADECUACIÓN DE ÁTICO  
 TF TRATAMENTO DE FACHADA  
 TM TRATAMENTO DE MEDIANERÍA  
 TB TRATAMENTO DE BAIXO  
 SE SUPRESIÓN ELEMENTOS DESCONTEXTUALIZADOS

**TIPO DE ACTUACIÓN**  
 ED,1 ESTUDIO DE DETALLE Nº  
 CA CASCO ANTIGUO  
 RC RESIDENCIAL CERRADA



NOVIEMBRE 2020  
 ESCALA 1/500

CONCELLO DE MONFORTE DE LEMOS  
**PLAN ESPECIAL DE PROTECCIÓN DO CONXUNTO HISTÓRICO-ARTÍSTICO DE MONFORTE DE LEMOS**  
 DOCUMENTO PARA APROBACIÓN DEFINITIVA  
 ORDENACIÓN URBANÍSTICA  
 ALZADOS DA EDIFICACIÓN 20920  
 PLANO Nº 5 9.B



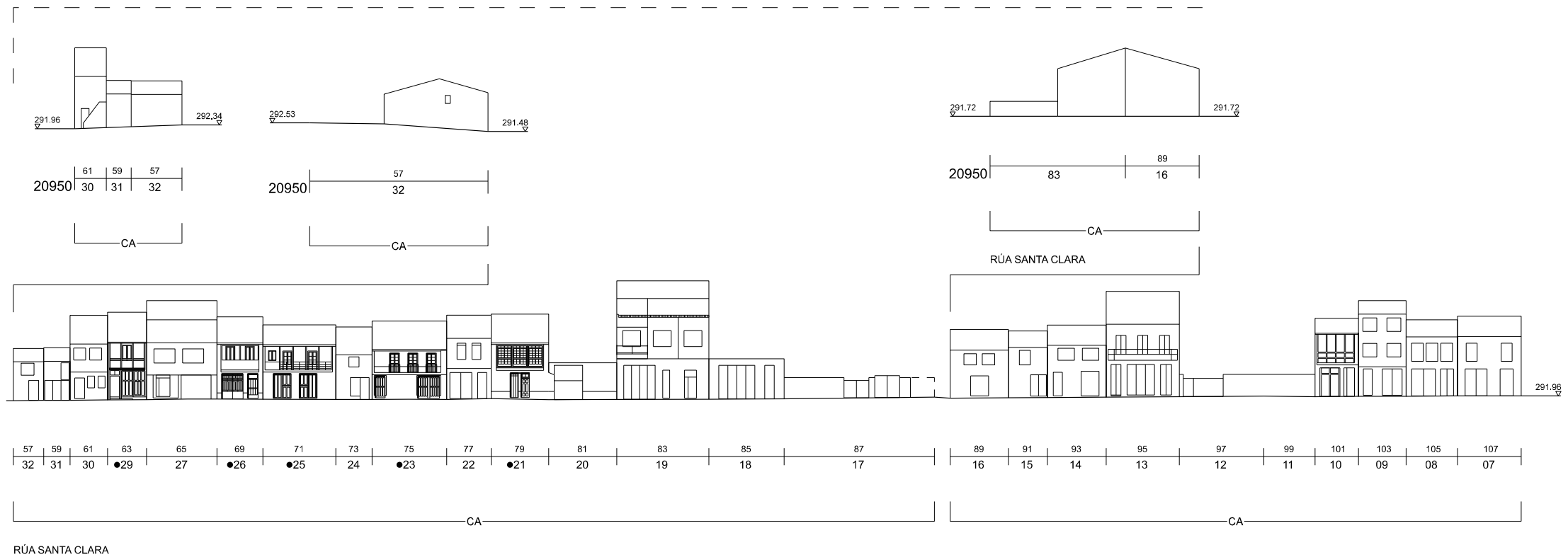
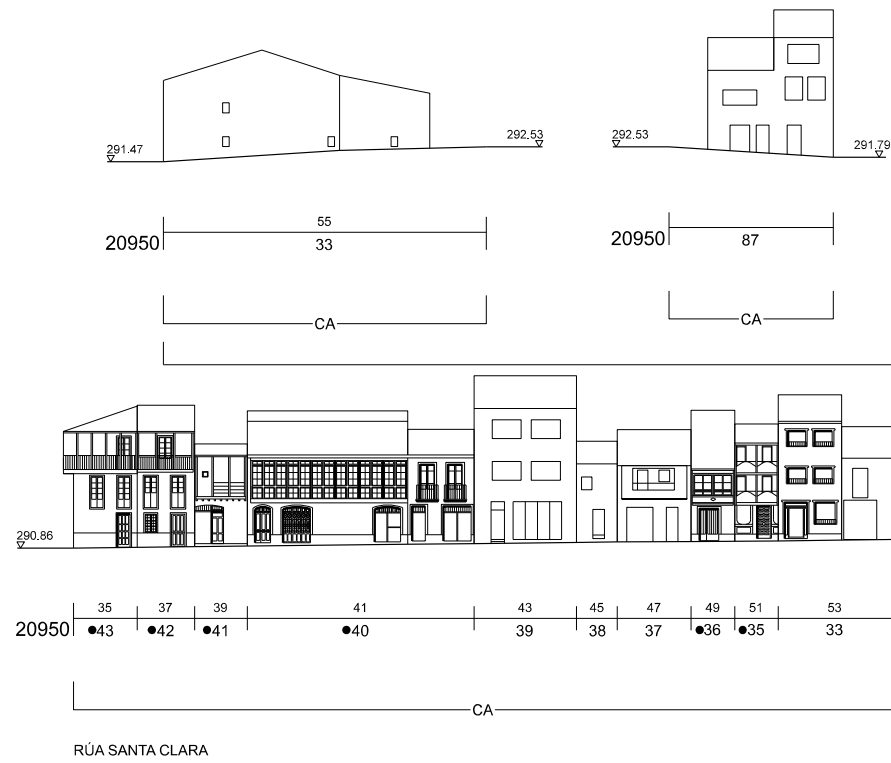
La autenticidad de este documento se puede comprobar con el código 07E4000645FF00V0Z2T1T7A0R6 en la Sede Electrónica de la Entidad

**FIRMANTE - FECHA**  
 JOSE ANGEL VIÑA CARREGAL(A15030422-OFCINA DE PLANEAMIENTO SA) - 09/11/2020  
 JOSE ANTONIO MOURELLE CILLERO-Secretario - 07/12/2020  
 serialNumber=S2833002E,CN=Sello de tiempo TS@ - @firma,OU=Secretaría General de Administración Digital,O=Secretaría de Estado de Función Pública,C=ES - 07/12/2020 07:40:27  
 DILIXENCIA: PARA FACER CONSTAR QUE ESTE DOCUMENTO FOI APROBADO DEFINITIVAMENTE POLO PLENO DA CORPORACIÓN O DÍA 16 DE NOVIEMBRO DO 2020  
 ESTE DOCUMENTO ES UNA COPIA DEL DOCUMENTO ORIGINAL(411138)

DOCUMENTO: 2020041135  
 Fecha: 07/12/2020  
 Hora: 07:40







CÓDIGO DE CUARTEIRÓN: 23900

NÚMERO POSTAL: 161

CÓDIGO DE PARCELA: 29

TIPO DE ACTUACIÓN: B+2

NÚMERO DE ALTURAS: B+2

NOME RÚA: RÚA DO COMERCIO

**TIPO DE ACTUACIÓN**

PE PLANTA ENGADIDA

PEG PLANTA ENGADIDA CON GALERÍA

PES PLANTA ENGADIDA CON SOLAINA

NP NOVA PLANTA

AF AMPLIACIÓN FONDO

A ADICIÓN ALTURA

**TIPO DE ACTUACIÓN**

AC ADECUACIÓN DE CUBERTA

AA ADECUACIÓN DE ÁTICO

TF TRATAMENTO DE FACHADA

TM TRATAMENTO DE MEDIANERÍA

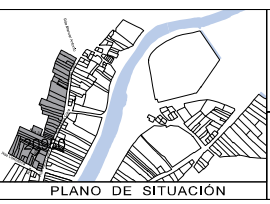
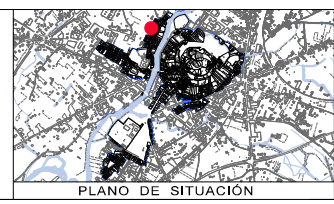
TB TRATAMENTO DE BAIXO

SE SUPRESIÓN ELEMENTOS DESCONTEXTUALIZADOS

ED.1 ESTUDIO DE DETALLE Nº

CA CASCO ANTIGUO

RC RESIDENCIAL CERRADA



CONCELLO DE MONFORTE DE LEMOS

PLAN ESPECIAL DE PROTECCIÓN DO CONXUNTO HISTÓRICO-ARTÍSTICO DE MONFORTE DE LEMOS

DOCUMENTO PARA APROBACIÓN DEFINITIVA

ORDENACIÓN URBANÍSTICA

ALZADOS DA EDIFICACIÓN 20950

ESCALA 1/500

NOVIEMBRE 2020

PLANO Nº 5 10



La autenticidad de este documento se puede comprobar con el código 07E4000645FF00V0Z2T1T7A0R6 en la Sede Electrónica de la Entidad

**FIRMANTE - FECHA**

JOSE ANGEL VIÑA CARREGAL (A15030422-OFCINA DE PLANEAMIENTO SA) - 09/11/2020

JOSE ANTONIO MOURELLE CILLERO-Secretario - 07/12/2020

serialNumber=S2833002E,CN=Sello de tiempo TS@ - @firma,OU=Secretaría General de Administración Digital,O=Secretaría de Estado de Función Pública,C=ES - 07/12/2020 07:40:27

DILIXENCIA: PARA FACER CONSTAR QUE ESTE DOCUMENTO FOI APROBADO DEFINITIVAMENTE POLO PLENO DA CORPORACIÓN O DÍA 16 DE NOVIEMBRO DO 2020. ESTE DOCUMENTO ES UNA COPIA DEL DOCUMENTO ORIGINAL(411138)

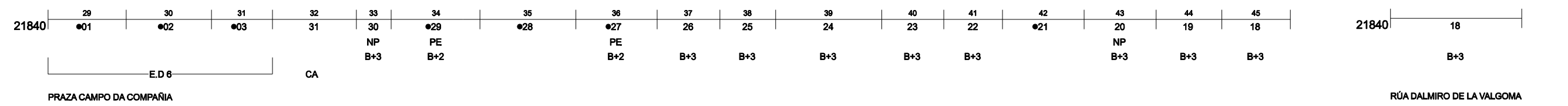
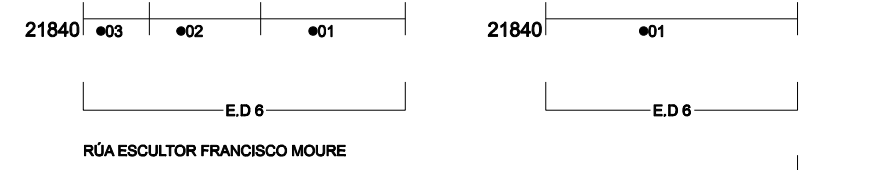
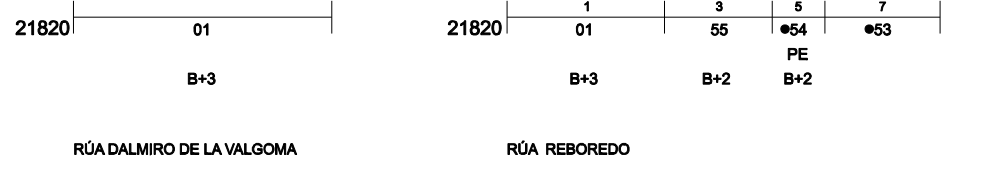
DOCUMENTO: 2020041135

Fecha: 07/12/2020

Hora: 07:40





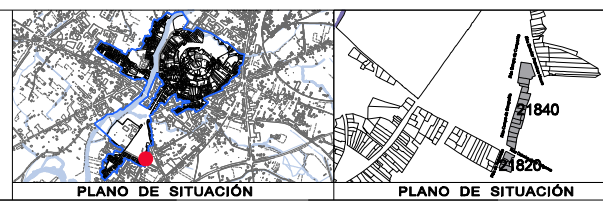


**CÓDIGO DE CUARTEIRÓN**  
**EDIFICIO CATALOGADO** 23900  
 NÚMERO POSTAL 16  
 CÓDIGO DE PARCELA 29  
**TIPO DE ACTUACIÓN** TB  
 NÚMERO DE ALTURAS B+2  
 NOME RÚA RÚA DO COMERCIO

**TIPO DE ACTUACIÓN**  
 PE PLANTA ENGADIDA  
 PEG PLANTA ENGADIDA CON GALERÍA  
 PES PLANTA ENGADIDA CON SOLAINA  
 NP NOVA PLANTA  
 AF AMPLIACIÓN FONDO  
 A ADICIÓN ALTURA

**TIPO DE ACTUACIÓN**  
 AC ADECUACIÓN DE CUBERTA  
 AA ADECUACIÓN DE ÁTICO  
 TF TRATAMENTO DE FACHADA  
 TM TRATAMENTO DE MEDIANERÍA  
 TB TRATAMENTO DE BAIXO  
 SE SUPRESIÓN ELEMENTOS DESCONTEXTUALIZADOS

**ESTUDIO DE DETALLE Nº**  
 CA CASCO ANTIGUO  
 RC RESIDENCIAL CERRADA



CONCELLO DE MONFORTE DE LEMOS  
**PLAN ESPECIAL DE PROTECCIÓN DO CONXUNTO HISTÓRICO-ARTÍSTICO DE MONFORTE DE LEMOS**  
 DOCUMENTO PARA APROBACIÓN DEFINITIVA  
 OFICINA DE APROBADO DA  
 NOVEMBRO 2020  
 ESCALA 1/500  
**ORDENACIÓN URBANÍSTICA**  
 ALZADOS DA EDIFICACIÓN  
 21820, 21840  
 RANCO 5 11



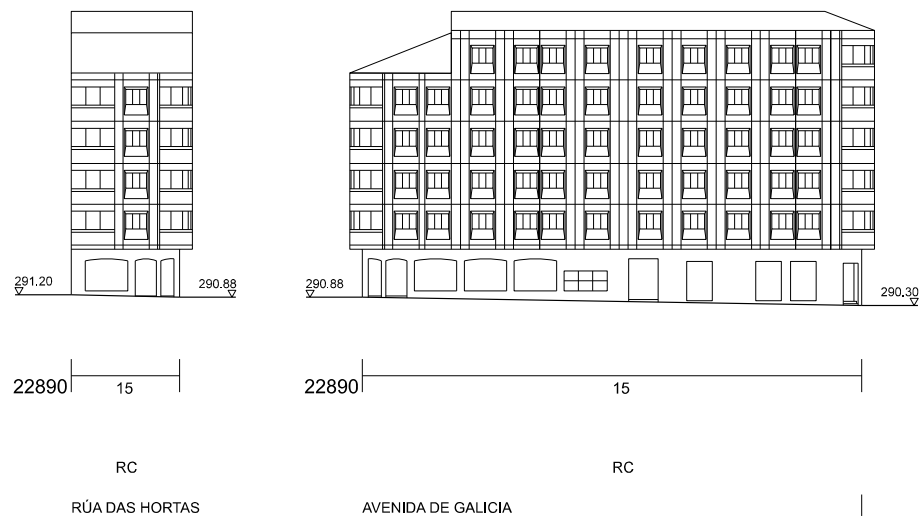
La autenticidad de este documento se puede comprobar con el código 07E4000645FF00V0Z2T1T7A0R6 en la Sede Electrónica de la Entidad

**FIRMANTE - FECHA**  
 JOSE ANGEL VIÑA CARREGAL(A15030422-OFCINA DE PLANEAMIENTO SA) - 09/11/2020  
 JOSE ANTONIO MOURELLE CILLERO-Secretario - 07/12/2020  
 serialNumber=S2833002E,CN=Sello de tiempo TS@ - @firma,OU=Secretaría General de Administración Digital,O=Secretaría de Estado de Función Pública,C=ES - 07/12/2020 07:40:27  
 DILIXENCIA: PARA FACER CONSTAR QUE ESTE DOCUMENTO FOI APROBADO DEFINITIVAMENTE POLO PLENO DA CORPORACIÓN O DÍA 16 DE NOVEMBRO DO 2020.  
 ESTE DOCUMENTO ES UNA COPIA DEL DOCUMENTO ORIGINAL(411138)

DOCUMENTO: 20200411135  
 Fecha: 07/12/2020  
 Hora: 07:40





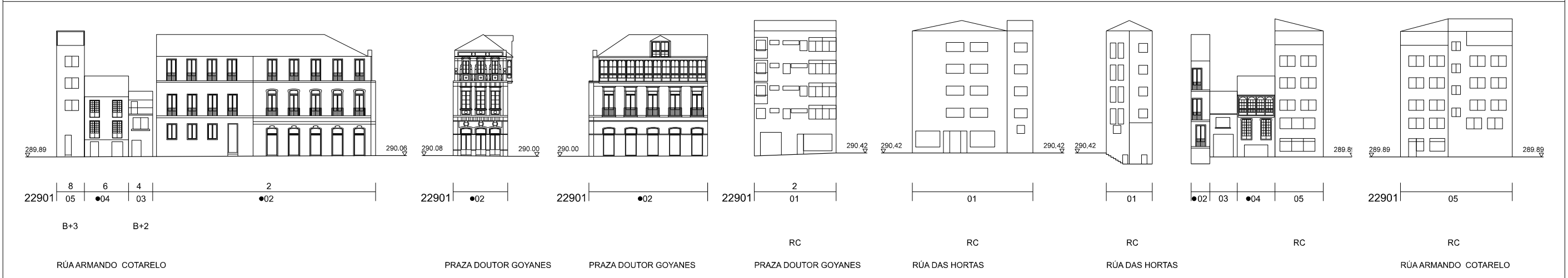
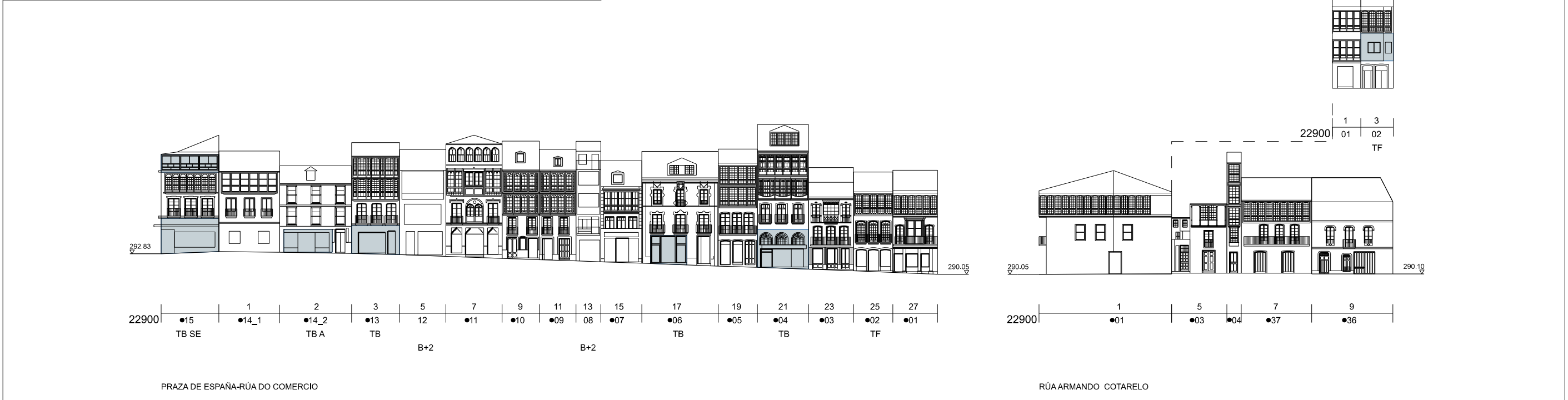
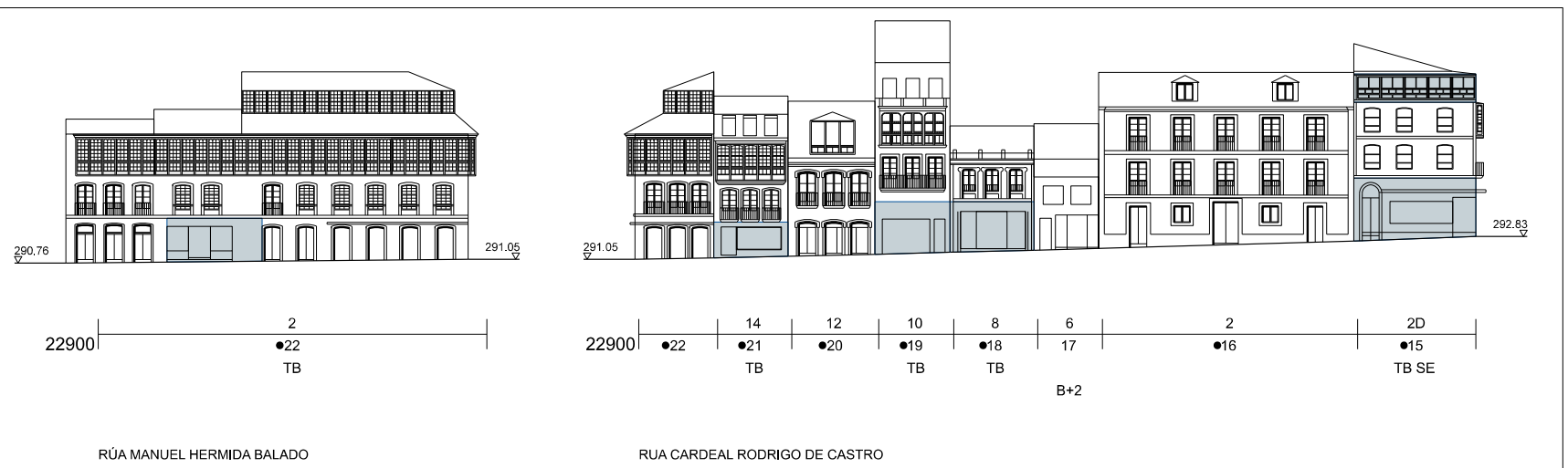
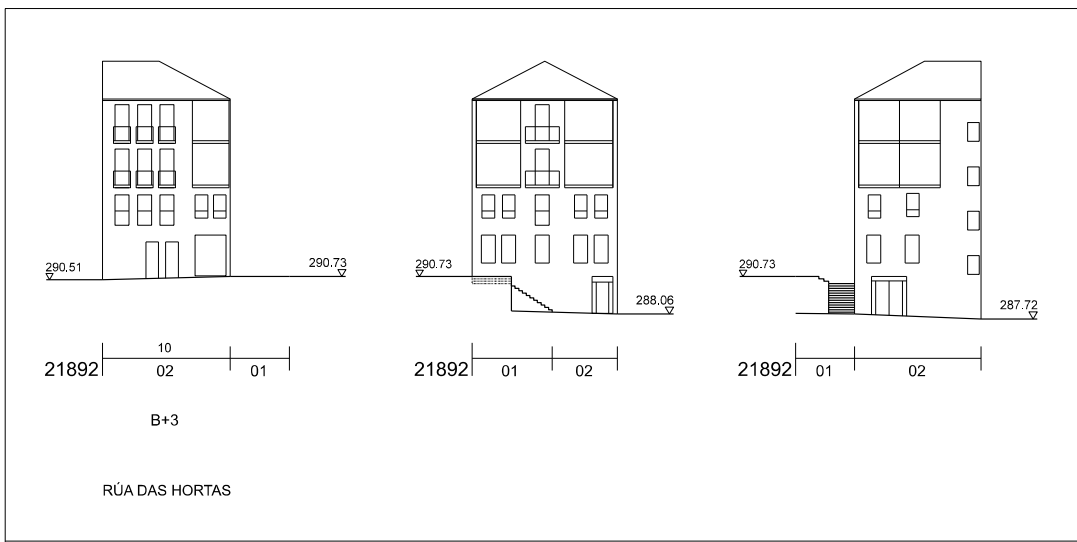


<p>CÓDIGO DE CUARTEIRÓN: 23900</p> <p>EDIFICIO CATALOGADO: 16, 29</p> <p>NÚMERO POSTAL: 16</p> <p>CÓDIGO DE PARCELA: 29</p> <p>TIPO DE ACTUACIÓN: B+2</p> <p>NÚMERO DE ALTURAS: B+2</p> <p>NOME RUA: RUA DO COMERCIO</p>	<p>TIPO DE ACTUACIÓN</p> <p>PE PLANTA ENGADIDA</p> <p>PEG PLANTA ENGADIDA CON GALERÍA</p> <p>PES PLANTA ENGADIDA CON SOLAINA</p> <p>NP NOVA PLANTA</p> <p>AF AMPLIACIÓN FONDO</p> <p>A ADICIÓN ALTURA</p>	<p>TIPO DE ACTUACIÓN</p> <p>AC ADECUACIÓN DE CUBERTA</p> <p>AA ADECUACIÓN DE ÁTICO</p> <p>TF TRATAMENTO DE FACHADA</p> <p>TM TRATAMENTO DE MEDIANERÍA</p> <p>TB TRATAMENTO DE BAIXO</p> <p>SE SUPRESIÓN ELEMENTOS DESCONTEXTUALIZADOS</p>	<p>ED.1 ESTUDIO DE DETALLE Nº</p> <p>CA CASCO ANTIGUO</p> <p>RC RESIDENCIAL CERRADA</p>	<p>PLANO DE SITUACIÓN</p>	<p>PLANO DE SITUACIÓN</p>	<p>CONCELLO DE MONFORTE DE LEMOS</p> <p>PLAN ESPECIAL DE PROTECCIÓN DO CONXUNTO HISTÓRICO-ARTÍSTICO DE MONFORTE DE LEMOS</p> <p>DOCUMENTO PARA APROBACIÓN DEFINITIVA</p> <p>NOVEMBRO 2020</p> <p>ESCALA 1/500</p>	<p>ORDENACIÓN URBANÍSTICA</p> <p>ALZADOS DA EDIFICACIÓN</p> <p>21880, 22890</p>	<p>PLANO Nº</p> <p>5 12</p>
--	---	---	---	---------------------------	---------------------------	---	---	-----------------------------

<p>La autenticidad de este documento se puede comprobar con el código 07E4000645FF00V0Z2T1T7A0R6 en la Sede Electrónica de la Entidad</p>	<p>FIRMANTE - FECHA</p> <p>JOSE ANGEL VIÑA CARREGAL (A15030422-OFCINA DE PLANEAMIENTO SA) - 09/11/2020</p> <p>JOSE ANTONIO MOURELLE CILLERO-Secretario - 07/12/2020</p> <p>serialNumber=S2833002E,CN=Sello de tiempo TS@ - @firma,OU=Secretaría General de Administración Digital,O=Secretaría de Estado de Función Pública,C=ES - 07/12/2020 07:40:27</p>	<p>DOCUMENTO: 2020041135</p> <p>Fecha: 07/12/2020</p> <p>Hora: 07:40</p>
	<p>DILIXENCIA: PARA FACER CONSTAR QUE ESTE DOCUMENTO FOI APROBADO DEFINITIVAMENTE POLO PLENO DA CORPORACIÓN O DÍA 16 DE NOVEMBRO DO 2020. ESTE DOCUMENTO ES UNA COPIA DEL DOCUMENTO ORIGINAL(41138)</p>	







CÓDIGO DE CUARTEIRÓN  
EDIFICIO CATALOGADO  
NÚMERO POSTAL  
CÓDIGO DE PARCELA  
TIPO DE ACTUACIÓN  
NÚMERO DE ALTURAS  
NOME RUA  
RUA DO COMERCIO

TIPO DE ACTUACIÓN

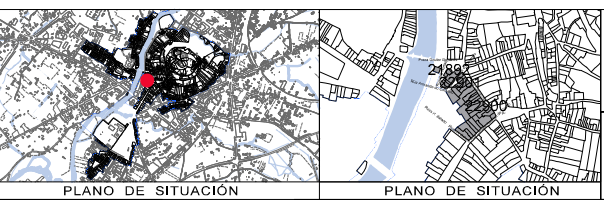
- PE PLANTA ENGADIDA
- PEG PLANTA ENGADIDA CON GALERÍA
- PES PLANTA ENGADIDA CON SOLAINA
- NP NOVA PLANTA
- AF AMPLIACIÓN FONDO
- A ADICIÓN ALTURA

TIPO DE ACTUACIÓN

- AC ADECUACIÓN DE CUBERTA
- AA ADECUACIÓN DE ÁTICO
- TF TRATAMIENTO DE FACHADA
- TM TRATAMIENTO DE MEDIANERÍA
- TB TRATAMIENTO DE BAIXO
- SE SUPRESIÓN ELEMENTOS DESCONTEXTUALIZADOS

ED.1 ESTUDIO DE DETALLE Nº

- CA CASCO ANTIGUO
- RC RESIDENCIAL CERRADA



CONCELLO DE MONFORTE DE LEMOS  
PLAN ESPECIAL DE PROTECCIÓN DO CONXUNTO HISTÓRICO-ARTÍSTICO DE MONFORTE DE LEMOS  
DOCUMENTO PARA APROBACIÓN DEFINITIVA  
ORDENACIÓN URBANÍSTICA  
ALZADOS DA EDIFICACIÓN  
21892, 22901, 22900  
ESCALA 1/500  
NOVIEMBRE 2020  
PLANO Nº 5 13



La autenticidad de este documento se puede comprobar con el código 07E4000645FF00V0Z2T1T7A0R6 en la Sede Electrónica de la Entidad

FIRMANTE - FECHA  
JOSE ANGEL VIÑA CARREGAL (A15030422-OFCINA DE PLANEAMIENTO SA) - 09/11/2020  
JOSE ANTONIO MOURELLE CILLERO-Secretario - 07/12/2020  
serialNumber=S2833002E,CN=Sello de tiempo TS@ - @firma,OU=Secretaría General de Administración Digital,O=Secretaría de Estado de Función Pública,C=ES - 07/12/2020 07:40:27  
DILIXENCIA: PARA FACER CONSTAR QUE ESTE DOCUMENTO FOI APROBADO DEFINITIVAMENTE POLO PLENO DA CORPORACIÓN O DÍA 16 DE NOVIEMBRO DO 2020. ESTE DOCUMENTO ES UNA COPIA DEL DOCUMENTO ORIGINAL(411138)

DOCUMENTO: 2020041135  
Fecha: 07/12/2020  
Hora: 07:40







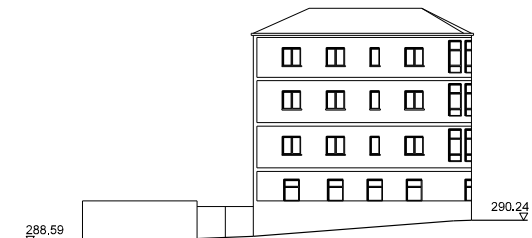
21915 | 1 | 3  
●02 ●01  
AC

RÚA ANTONIO MÉNDEZ CASAL



21915 | 5 | 7 | 9 | 11 | 13 | 15  
●01 ●08 ●04 ●07 ●06  
B+2

RÚA ANTONIO MÉNDEZ CASAL



21906 | 01  
B+3

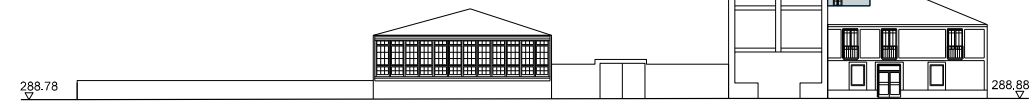


21906 | 1 | 3  
01 02  
NP  
B+3 B+3

RÚA OURENSE



21915 | 06 | ●05

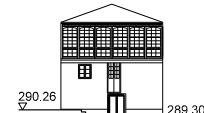


21915 | ●05 | ●04 | ●03 | 09 | ●02  
AC



21916 | ●01 | ●02 | ●03 | ●04

RÚA ANTONIO MÉNDEZ CASAL



21916 | ●04

RÚA ANTONIO MÉNDEZ CASAL



21916 | 8 | 6 | 4 | 2  
●04 ●03 ●02 ●01

RÚA ANTONIO MÉNDEZ CASAL



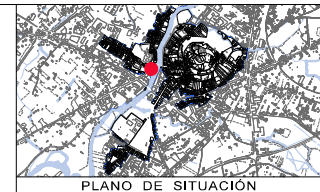
●01

RÚA ANTONIO MÉNDEZ CASAL

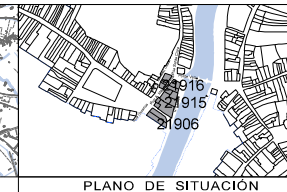
CÓDIGO DE CUARTEIRÓN: 23900  
EDIFICIO CATALOGADO: 29  
NÚMERO POSTAL: 16  
CÓDIGO DE PARCELA: 29  
TIPO DE ACTUACIÓN: B+2  
NÚMERO DE ALTURAS: B+2  
NOME RÚA: RÚA DO COMERCIO

TIPO DE ACTUACIÓN  
PE PLANTA ENGADIDA  
PEG PLANTA ENGADIDA CON GALERÍA  
PES PLANTA ENGADIDA CON SOLAINA  
NP NOVA PLANTA  
AF AMPLIACIÓN FONDO  
A ADICIÓN ALTURA

TIPO DE ACTUACIÓN  
AC ADECUACIÓN DE CUBERTA  
AA ADECUACIÓN DE ÁTICO  
TF TRATAMENTO DE FACHADA  
TM TRATAMENTO DE MEDIANERÍA  
TB TRATAMENTO DE BAIXO  
SE SUPRESIÓN ELEMENTOS DESCONTEXTUALIZADOS  
ED.1 ESTUDIO DE DETALLE Nº  
CA CASCO ANTIGUO  
RC RESIDENCIAL CERRADA



PLANO DE SITUACIÓN



PLANO DE SITUACIÓN



CONCELLO DE MONFORTE DE LEMOS  
PLAN ESPECIAL DE PROTECCIÓN DO CONXUNTO  
HISTÓRICO-ARTÍSTICO DE MONFORTE DE LEMOS  
DOCUMENTO PARA APROBACIÓN DEFINITIVA

ORDENACIÓN URBANÍSTICA

ALZADOS DA EDIFICACIÓN  
21906, 21915, 21916



PLANO Nº

5 14



La autenticidad de este documento se puede comprobar con el código 07E4000645FF00V0Z2T1T7A0R6 en la Sede Electrónica de la Entidad

FIRMANTE - FECHA

JOSE ANGEL VIÑA CARREGAL (A15030422-OFCINA DE PLANEAMIENTO SA) - 09/11/2020  
JOSE ANTONIO MOURELLE CILLERO-Secretario - 07/12/2020  
serialNumber=S2833002E,CN=Sello de tiempo TS@ - @firma,OU=Secretaría General de Administración Digital,O=Secretaría de Estado de Función Pública,C=ES - 07/12/2020 07:40:27

DILIXENCIA: PARA FACER CONSTAR QUE ESTE DOCUMENTO FOI APROBADO DEFINITIVAMENTE POLO PLENO DA CORPORACIÓN O DÍA 16 DE NOVEMBRO DO 2020. ESTE DOCUMENTO ES UNA COPIA DEL DOCUMENTO ORIGINAL(411138)

DOCUMENTO: 2020041135

Fecha: 07/12/2020

Hora: 07:40



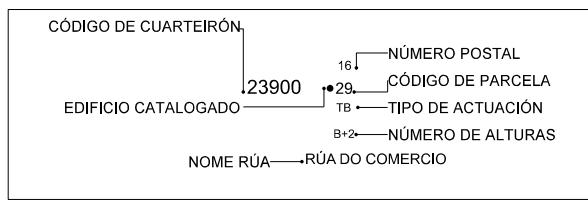
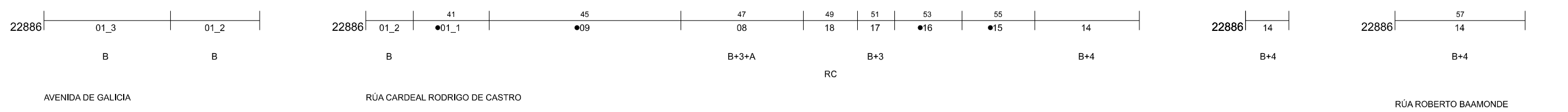
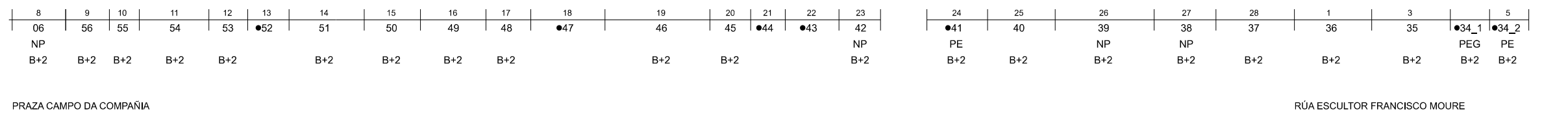
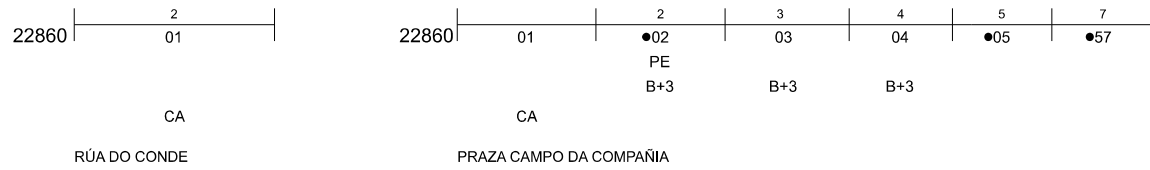




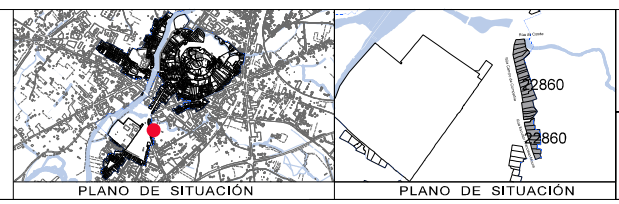
CÓDIGO DE CUARTEIRÓN EDIFICIO CATALOGADO NOME RÚA → RÚA DO COMERCIO	NÚMERO POSTAL CÓDIGO DE PARCELA TIPO DE ACTUACIÓN NÚMERO DE ALTURAS	<b>TIPO DE ACTUACIÓN</b> PE PLANTA ENGADIDA PEG PLANTA ENGADIDA CON GALERÍA PES PLANTA ENGADIDA CON SOLAINA NP NOVA PLANTA AF AMPLIACIÓN FONDO A ADICIÓN ALTURA	<b>TIPO DE ACTUACIÓN</b> AC ADECUACIÓN DE CUBERTA AA ADECUACIÓN DE ÁTICO TF TRATAMENTO DE FACHADA TM TRATAMENTO DE MEDIANERÍA TB TRATAMENTO DE BAIXO SE SUPRESIÓN ELEMENTOS DESCONTEXTUALIZADOS	ED.1 ESTUDIO DE DETALLE Nº CA CASCO ANTIGUO RC RESIDENCIAL CERRADA	PLANO DE SITUACIÓN	PLANO DE SITUACIÓN	ESCALA 1/500	CONCELLO DE MONFORTE DE LEMOS <b>PLAN ESPECIAL DE PROTECCIÓN DO CONXUNTO          HISTÓRICO-ARTÍSTICO DE MONFORTE DE LEMOS</b> DOCUMENTO PARA APROBACIÓN DEFINITIVA	
		ORDENACIÓN URBANÍSTICA ALZADOS DA EDIFICACIÓN 21912, 21913	PLANO Nº <b>5</b> 15						

DOCUMENTO FIRMADO DIGITALMENTE	La autenticidad de este documento se puede comprobar con el código 07E4000645FF00V0Z2T1T7A0R6 en la Sede Electrónica de la Entidad	<b>FIRMANTE - FECHA</b> JOSE ANGEL VIÑA CARREGAL(A15030422-OFCINA DE PLANEAMIENTO SA) - 09/11/2020 JOSE ANTONIO MOURELLE CILLERO-Secretario - 07/12/2020 serialNumber=S2833002E,CN=Sello de tiempo TS@ - @firma,OU=Secretaría General de Administración Digital,O=Secretaría de Estado de Función Pública,C=ES - 07/12/2020 07:40:27	DOCUMENTO: 20200411135 Fecha: 07/12/2020 Hora: 07:40
	DILIXENCIA: PARA FACER CONSTAR QUE ESTE DOCUMENTO FOI APROBADO DEFINITIVAMENTE POLO PLENO DA CORPORACIÓN O DÍA 16 DE NOVIEMBRO DO 2020 ESTE DOCUMENTO ES UNA COPIA DEL DOCUMENTO ORIGINAL(411138)		





TIPO DE ACTUACIÓN		TIPO DE ACTUACIÓN	
PE	PLANTA ENGADIDA	AC	ADECUACIÓN DE CUBERTA
PEG	PLANTA ENGADIDA CON GALERÍA	AA	ADECUACIÓN DE ÁTICO
PES	PLANTA ENGADIDA CON SOLAINA	TF	TRATAMENTO DE FACHADA
NP	NOVA PLANTA	TM	TRATAMENTO DE MEDIANERÍA
AF	AMPLIACIÓN FONDO	TB	TRATAMENTO DE BAIXO
A	ADICIÓN ALTURA	SE	SUPRESIÓN ELEMENTOS DESCONTEXTUALIZADOS
		ED.1	ESTUDIO DE DETALLE Nº
		CA	CASCO ANTIGUO
		RC	RESIDENCIAL CERRADA



CONCELLO DE MONFORTE DE LEMOS  
**PLAN ESPECIAL DE PROTECCIÓN DO CONXUNTO HISTÓRICO-ARTÍSTICO DE MONFORTE DE LEMOS**  
 DOCUMENTO PARA APROBACIÓN DEFINITIVA

ORDENACIÓN URBANÍSTICA  
 ALZADOS DA EDIFICACIÓN  
 22860, 22886

NOVIEMBRE 2020  
 ESCALA 1/500

PLANO Nº **5** 16



La autenticidad de este documento se puede comprobar con el código 07E4000645FF00V0Z2T1T7A0R6 en la Sede Electrónica de la Entidad

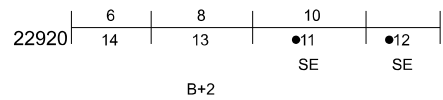
**FIRMANTE - FECHA**  
 JOSE ANGEL VIÑA CARREGAL (A15030422-OFCINA DE PLANEAMIENTO SA) - 09/11/2020  
 JOSE ANTONIO MOURELLE CILLERO-Secretario - 07/12/2020  
 serialNumber=S2833002E,CN=Sello de tiempo TS@ - @firma,OU=Secretaría General de Administración Digital,O=Secretaría de Estado de Función Pública,C=ES - 07/12/2020 07:40:27

DILIXENCIA: PARA FACER CONSTAR QUE ESTE DOCUMENTO FOI APROBADO DEFINITIVAMENTE POLO PLENO DA CORPORACIÓN O DÍA 16 DE NOVIEMBRO DO 2020.  
 ESTE DOCUMENTO ES UNA COPIA DEL DOCUMENTO ORIGINAL(411138)

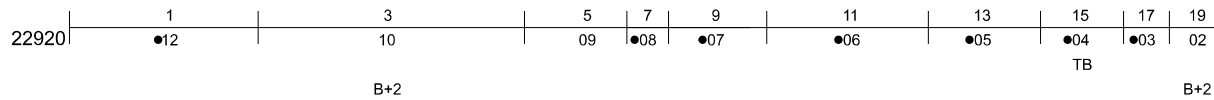
DOCUMENTO: 2020041135  
 Fecha: 07/12/2020  
 Hora: 07:40



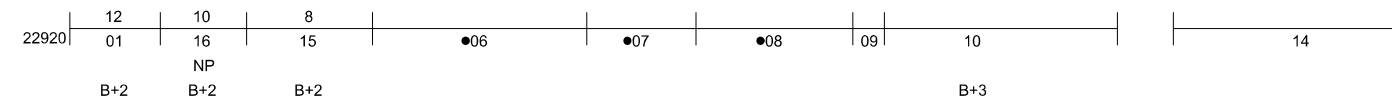
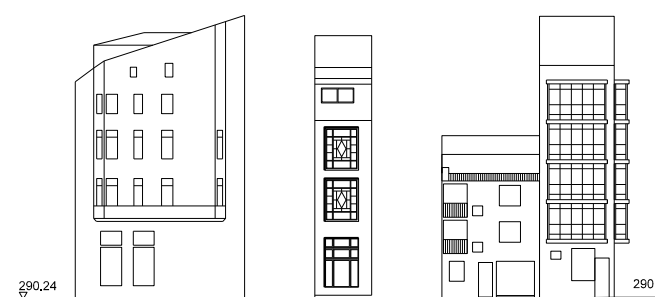
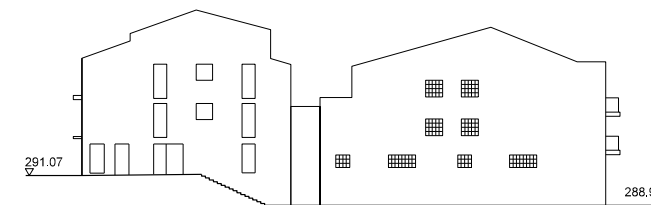




RC  
PRAZA DOUTOR GOYANES



RÚA DOUTOR CASARES



PASEO DO MALECÓN

CÓDIGO DE CUARTEIRÓN  
EDIFICIO CATALOGADO  
NOME RÚA → RÚA DO COMERCIO

16 → NÚMERO POSTAL  
29 → CÓDIGO DE PARCELA  
● → TIPO DE ACTUACIÓN  
B+2 → NÚMERO DE ALTURAS

TIPO DE ACTUACIÓN

PE PLANTA ENGADIDA  
PEG PLANTA ENGADIDA CON GALERÍA  
PES PLANTA ENGADIDA CON SOLAINA  
NP NOVA PLANTA  
AF AMPLIACIÓN FONDO  
A ADICIÓN ALTURA

TIPO DE ACTUACIÓN

AC ADECUACIÓN DE CUBERTA  
AA ADECUACIÓN DE ÁTICO  
TF TRATAMIENTO DE FACHADA  
TM TRATAMIENTO DE MEDIANERÍA  
TB TRATAMIENTO DE BAIXO  
SE SUPRESIÓN ELEMENTOS DESCONTEXTUALIZADOS

ED.1 ESTUDIO DE DETALLE Nº  
CA CASCO ANTIGUO  
RC RESIDENCIAL CERRADA



NOVIEMBRE 2020  
ESCALA 1/500

CONCELLO DE MONFORTE DE LEMOS  
PLAN ESPECIAL DE PROTECCIÓN DO CONXUNTO HISTÓRICO-ARTÍSTICO DE MONFORTE DE LEMOS  
DOCUMENTO PARA APROBACIÓN DEFINITIVA

ORDENACIÓN URBANÍSTICA  
ALZADOS DA EDIFICACIÓN  
22920

PLANO Nº  
5 17



La autenticidad de este documento se puede comprobar con el código 07E4000645FF00V0Z2T1T7A0R6 en la Sede Electrónica de la Entidad

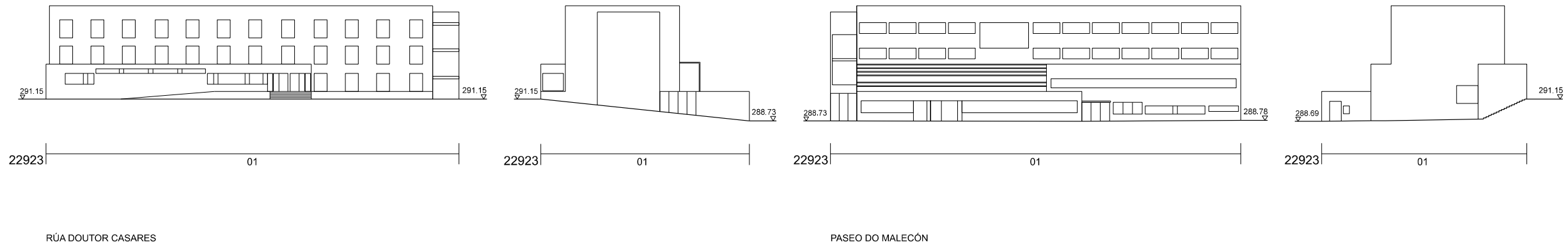
FIRMANTE - FECHA  
JOSE ANGEL VIÑA CARREGAL(A15030422-OFCINA DE PLANEAMIENTO SA) - 09/11/2020  
JOSE ANTONIO MOURELLE CILLERO-Secretario - 07/12/2020  
serialNumber=S2833002E,CN=Sello de tiempo TS@ - @firma,OU=Secretaría General de Administración Digital,O=Secretaría de Estado de Función Pública,C=ES - 07/12/2020 07:40:27

DILIXENCIA: PARA FACER CONSTAR QUE ESTE DOCUMENTO FOI APROBADO DEFINITIVAMENTE POLO PLENO DA CORPORACIÓN O DÍA 16 DE NOVIEMBRO DO 2020.  
ESTE DOCUMENTO ES UNA COPIA DEL DOCUMENTO ORIGINAL(411138)

DOCUMENTO: 2020041135  
Fecha: 07/12/2020  
Hora: 07:40





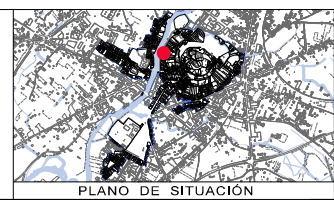


CÓDIGO DE CUARTEIRÓN  
 EDIFICIO CATALOGADO  
 NÚMERO POSTAL  
 CÓDIGO DE PARCELA  
 TIPO DE ACTUACIÓN  
 NÚMERO DE ALTURAS  
 NOME RÚA  
 RÚA DO COMERCIO

TIPO DE ACTUACIÓN  
 PE PLANTA ENGADIDA  
 PEG PLANTA ENGADIDA CON GALERÍA  
 PES PLANTA ENGADIDA CON SOLAINA  
 NP NOVA PLANTA  
 AF AMPLIACIÓN FONDO  
 A ADICIÓN ALTURA

TIPO DE ACTUACIÓN  
 AC ADECUACIÓN DE CUBERTA  
 AA ADECUACIÓN DE ÁTICO  
 TF TRATAMENTO DE FACHADA  
 TM TRATAMENTO DE MEDIANERÍA  
 TB TRATAMENTO DE BAIXO  
 SE SUPRESIÓN ELEMENTOS  
 DESCONTEXTUALIZADOS

ED.1 ESTUDIO DE DETALLE Nº  
 CA CASCO ANTIGUO  
 RC RESIDENCIAL CERRADA



NOVIEMBRE 2020  
 ESCALA 1/500

CONCELLO DE MONFORTE DE LEMOS  
 PLAN ESPECIAL DE PROTECCIÓN DO CONXUNTO  
 HISTÓRICO-ARTÍSTICO DE MONFORTE DE LEMOS  
 DOCUMENTO PARA APROBACIÓN DEFINITIVA  
 ORDENACIÓN URBANÍSTICA  
 ALZADOS DA EDIFICACIÓN  
 22923, 23930

PLANO Nº  
 5 18



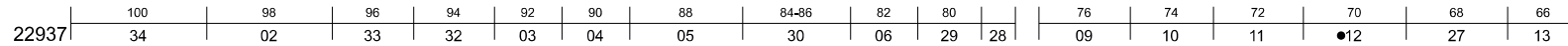
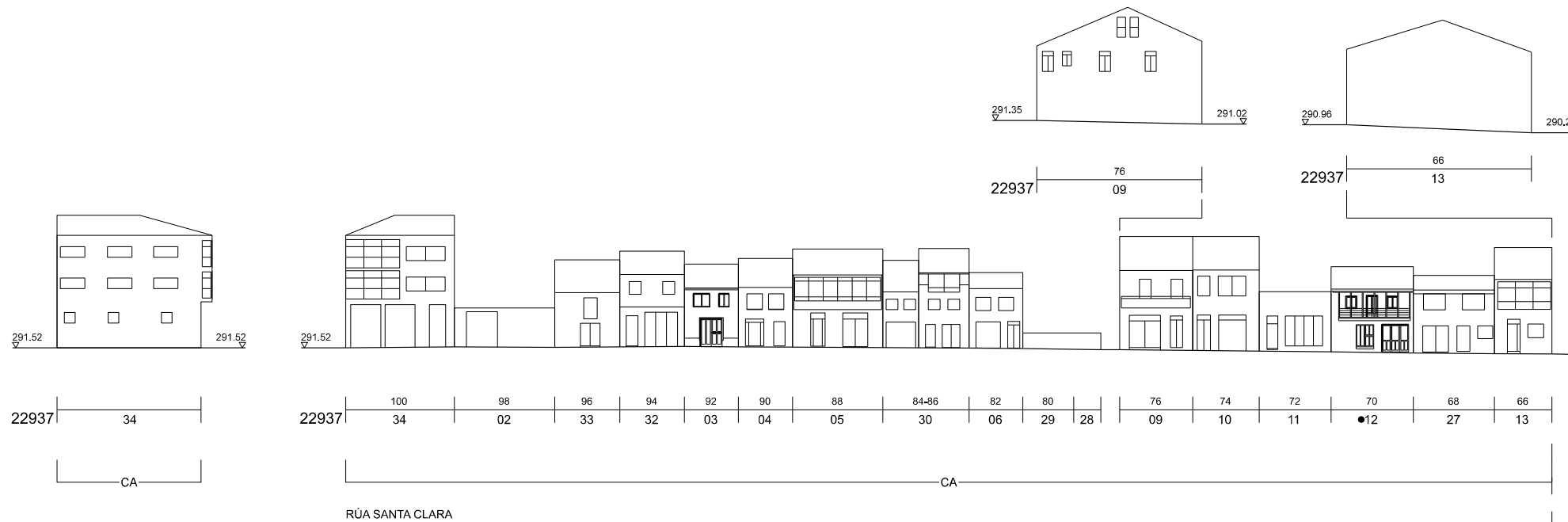
La autenticidad de este documento se puede comprobar con el código 07E4000645FF00V0Z2T1T7A0R6 en la Sede Electrónica de la Entidad

FIRMANTE - FECHA  
 JOSE ANGEL VIÑA CARREGAL (A15030422-OFCINA DE PLANEAMIENTO SA) - 09/11/2020  
 JOSE ANTONIO MOURELLE CILLERO-Secretario - 07/12/2020  
 serialNumber=S2833002E,CN=Sello de tiempo TS@ - @firma,OU=Secretaría General de Administración Digital,O=Secretaría de Estado de Función Pública,C=ES - 07/12/2020 07:40:27  
 DILIXENCIA: PARA FACER CONSTAR QUE ESTE DOCUMENTO FOI APROBADO DEFINITIVAMENTE POLO PLENO DA CORPORACIÓN O DÍA 16 DE NOVIEMBRO DO 2020. ESTE DOCUMENTO ES UNHA COPIA DEL DOCUMENTO ORIGINAL(411138)


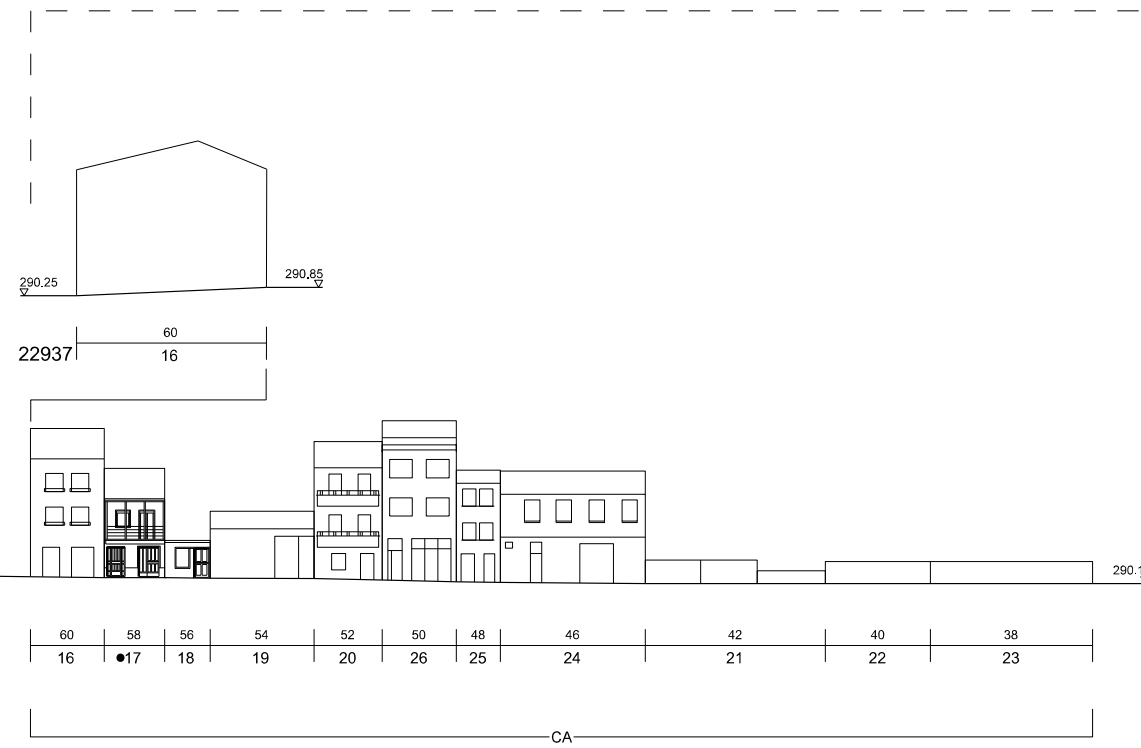
DOCUMENTO: 20200411135  
 Fecha: 07/12/2020  
 Hora: 07:40







RÚA SANTA CLARA



RÚA SANTA CLARA

CÓDIGO DE CUARTEIRÓN: 23900  
 EDIFICIO CATALOGADO: 29  
 NÚMERO POSTAL: 16  
 CÓDIGO DE PARCELA: 29  
 TIPO DE ACTUACIÓN: B+2  
 NÚMERO DE ALTURAS: B+2  
 NOME RÚA: RÚA DO COMERCIO

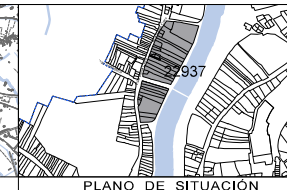
**TIPO DE ACTUACIÓN**

PE PLANTA ENGADIDA  
 PEG PLANTA ENGADIDA CON GALERÍA  
 PES PLANTA ENGADIDA CON SOLAINA  
 NP NOVA PLANTA  
 AF AMPLIACIÓN FONDO  
 A ADICIÓN ALTURA

**TIPO DE ACTUACIÓN**

AC ADECUACIÓN DE CUBERTA  
 AA ADECUACIÓN DE ÁTICO  
 TF TRATAMENTO DE FACHADA  
 TM TRATAMENTO DE MEDIANERÍA  
 TB TRATAMENTO DE BAIXO  
 SE SUPRESIÓN ELEMENTOS DESCONTEXTUALIZADOS

ED.1 ESTUDIO DE DETALLE Nº  
 CA CASCO ANTIGUO  
 RC RESIDENCIAL CERRADA



NOVIEMBRE 2020  
 ESCALA 1/500

CONCELLO DE MONFORTE DE LEMOS  
**PLAN ESPECIAL DE PROTECCIÓN DO CONXUNTO HISTÓRICO-ARTÍSTICO DE MONFORTE DE LEMOS**  
 DOCUMENTO PARA APROBACIÓN DEFINITIVA

ORDENACIÓN URBANÍSTICA  
 ALZADOS DA EDIFICACIÓN 22937

CONCELLO DE MONFORTE DE LEMOS  
 PLANO Nº **5** 19



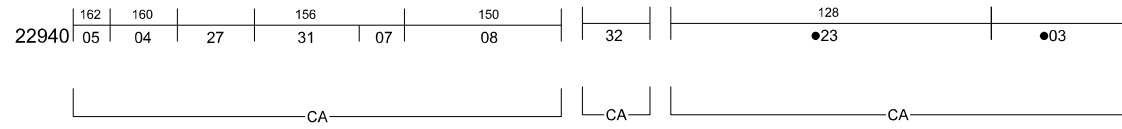
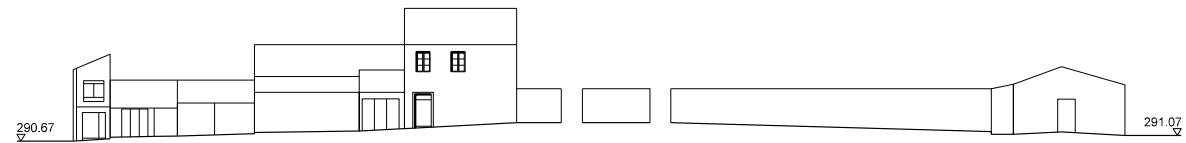
La autenticidad de este documento se puede comprobar con el código 07E4000645FF00V0Z2T1T7A0R6 en la Sede Electrónica de la Entidad

**FIRMANTE - FECHA**  
 JOSE ANGEL VIÑA CARREGAL (A15030422-OFCINA DE PLANEAMIENTO SA) - 09/11/2020  
 JOSE ANTONIO MOURELLE CILLERO-Secretario - 07/12/2020  
 serialNumber=S2833002E,CN=Sello de tiempo TS@ - @firma,OU=Secretaría General de Administración Digital,O=Secretaría de Estado de Función Pública,C=ES - 07/12/2020 07:40:27  
 DILIXENCIA: PARA FACER CONSTAR QUE ESTE DOCUMENTO FOI APROBADO DEFINITIVAMENTE POLO PLENO DA CORPORACIÓN O DÍA 16 DE NOVIEMBRO DO 2020  
 ESTE DOCUMENTO ES UNA COPIA DEL DOCUMENTO ORIGINAL(411138)

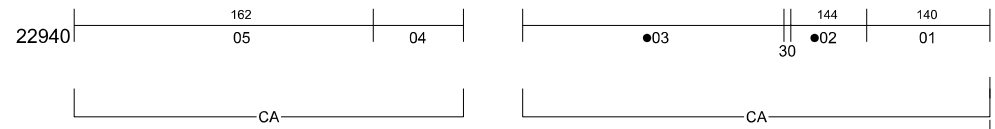
DOCUMENTO: 20200411135  
 Fecha: 07/12/2020  
 Hora: 07:40



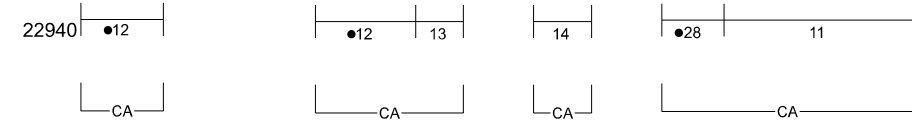
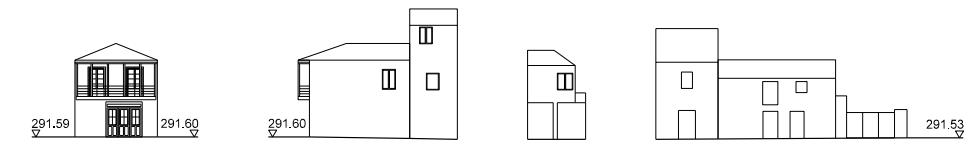




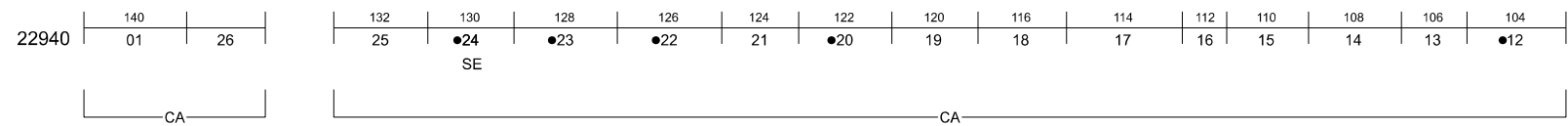
RÚA SANTA CLARA



RÚA SANTA CLARA



RÚA SANTA CLARA

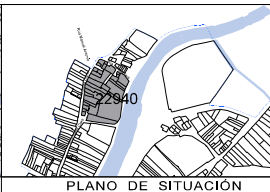
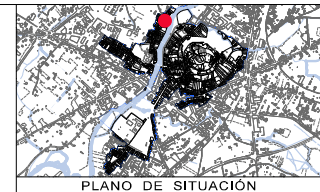


RÚA SANTA CLARA

CÓDIGO DE CUARTEIRÓN  
EDIFICIO CATALOGADO  
NÚMERO POSTAL  
CÓDIGO DE PARCELA  
TIPO DE ACTUACIÓN  
NÚMERO DE ALTURAS  
NOME RÚA  
RÚA DO COMERCIO

TIPO DE ACTUACIÓN  
PE PLANTA ENGADIDA  
PEG PLANTA ENGADIDA CON GALERÍA  
PES PLANTA ENGADIDA CON SOLAINA  
NP NOVA PLANTA  
AF AMPLIACIÓN FONDO  
A ADICIÓN ALTURA

TIPO DE ACTUACIÓN  
AC ADECUACIÓN DE CUBERTA  
AA ADECUACIÓN DE ÁTICO  
TF TRATAMENTO DE FACHADA  
TM TRATAMENTO DE MEDIANERÍA  
TB TRATAMENTO DE BAIXO  
SE SUPRESIÓN ELEMENTOS DESCONTEXTUALIZADOS  
ED.1 ESTUDIO DE DETALLE Nº  
CA CASCO ANTIGUO  
RC RESIDENCIAL CERRADA



ESCALA 1/500

CONCELLO DE MONFORTE DE LEMOS  
PLAN ESPECIAL DE PROTECCIÓN DO CONXUNTO HISTÓRICO-ARTÍSTICO DE MONFORTE DE LEMOS  
DOCUMENTO PARA APROBACIÓN DEFINITIVA

ORDENACIÓN URBANÍSTICA  
ALZADOS DA EDIFICACIÓN  
22940

PLANO Nº  
5 20



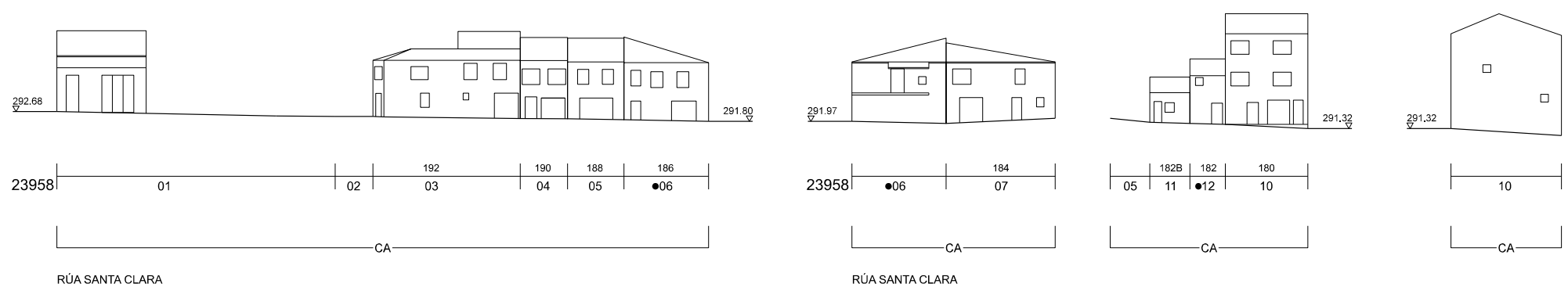
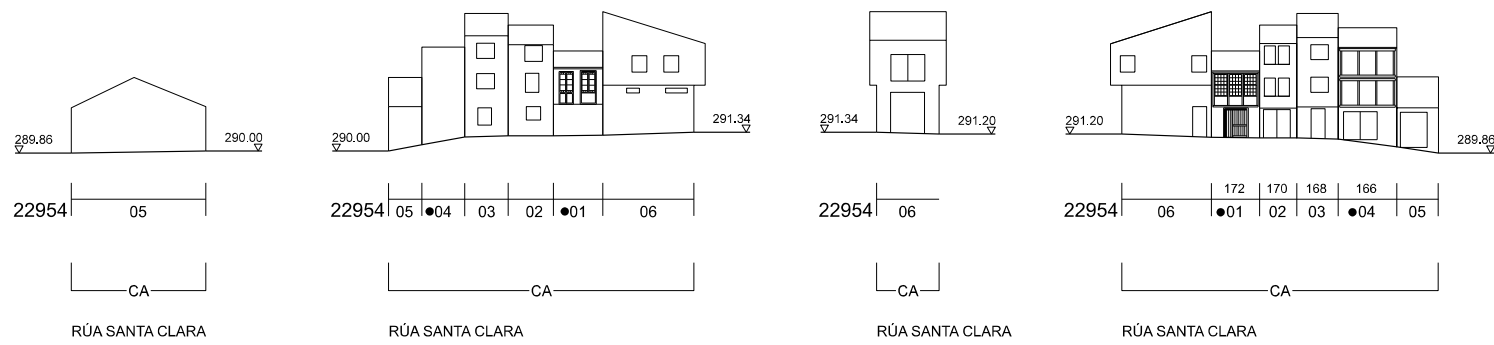
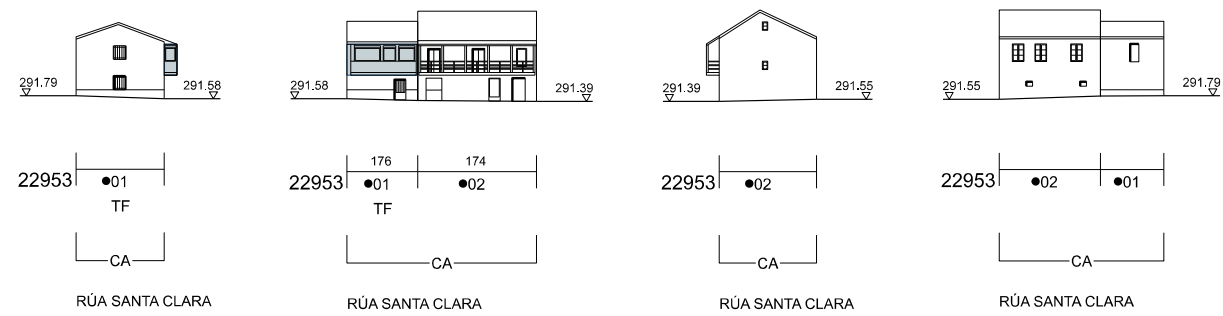
La autenticidad de este documento se puede comprobar con el código 07E4000645FF00V0Z2T1T7A0R6 en la Sede Electrónica de la Entidad

FIRMANTE - FECHA  
JOSE ANGEL VIÑA CARREGAL(A15030422-OFCINA DE PLANEAMIENTO SA) - 09/11/2020  
JOSE ANTONIO MOURELLE CILLERO-Secretario - 07/12/2020  
serialNumber=S2833002E,CN=Sello de tiempo TS@ - @firma,OU=Secretaría General de Administración Digital,O=Secretaría de Estado de Función Pública,C=ES - 07/12/2020 07:40:27  
DILIXENCIA: PARA FACER CONSTAR QUE ESTE DOCUMENTO FOI APROBADO DEFINITIVAMENTE POLO PLENO DA CORPORACIÓN O DÍA 16 DE NOVEMBRO DO 2020.  
ESTE DOCUMENTO ES UNA COPIA DEL DOCUMENTO ORIGINAL(411138)

DOCUMENTO: 20200411135  
Fecha: 07/12/2020  
Hora: 07:40







**CÓDIGO DE CUARTEIRÓN**  
 EDIFICIO CATALOGADO  
 NOME RUA → RUA DO COMERCIO

**NÚMERO POSTAL**  
 CÓDIGO DE PARCELA  
 TIPO DE ACTUACIÓN  
 NÚMERO DE ALTURAS

**TIPO DE ACTUACIÓN**

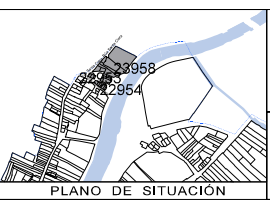
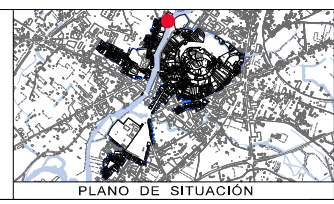
- PE PLANTA ENGADIDA
- PEG PLANTA ENGADIDA CON GALERÍA
- PES PLANTA ENGADIDA CON SOLAINA
- NP NOVA PLANTA
- AF AMPLIACIÓN FONDO
- A ADICIÓN ALTURA

**TIPO DE ACTUACIÓN**

- AC ADECUACIÓN DE CUBERTA
- AA ADECUACIÓN DE ÁTICO
- TF TRATAMENTO DE FACHADA
- TM TRATAMENTO DE MEDIANERÍA
- TB TRATAMENTO DE BAIXO
- SE SUPRESIÓN ELEMENTOS DESCONTEXTUALIZADOS

**ESTUDIO DE DETALLE Nº**

- ED.1 ESTUDIO DE DETALLE Nº
- CA CASCO ANTIGUO
- RC RESIDENCIAL CERRADA



CONCELLO DE MONFORTE DE LEMOS  
**PLAN ESPECIAL DE PROTECCIÓN DO CONXUNTO HISTÓRICO-ARTÍSTICO DE MONFORTE DE LEMOS**  
 DOCUMENTO PARA APROBACIÓN DEFINITIVA

NOVIEMBRE 2020

ORDENACIÓN URBANÍSTICA  
 ALZADOS DA EDIFICACIÓN  
 22953, 22954, 23958

ESCALA 1/500

PLANO Nº **5** 21



La autenticidad de este documento se puede comprobar con el código 07E4000645FF00V0Z2T1T7A0R6 en la Sede Electrónica de la Entidad

**FIRMANTE - FECHA**

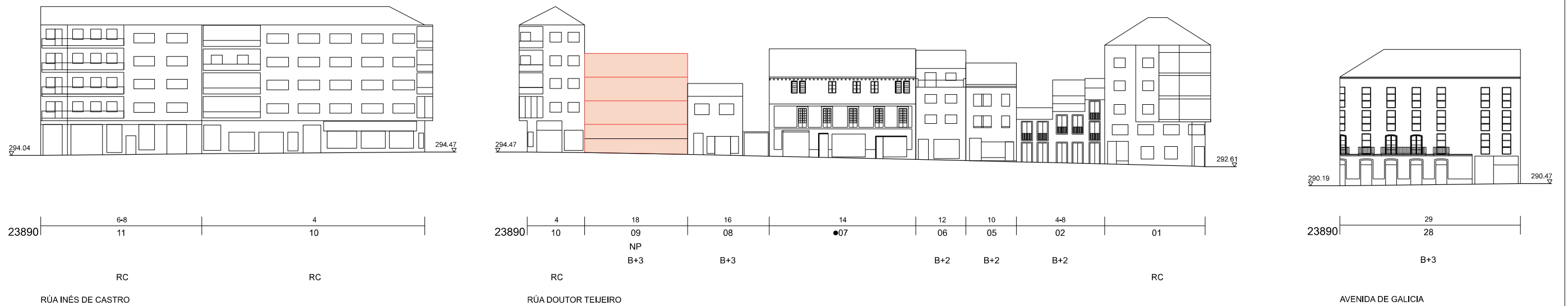
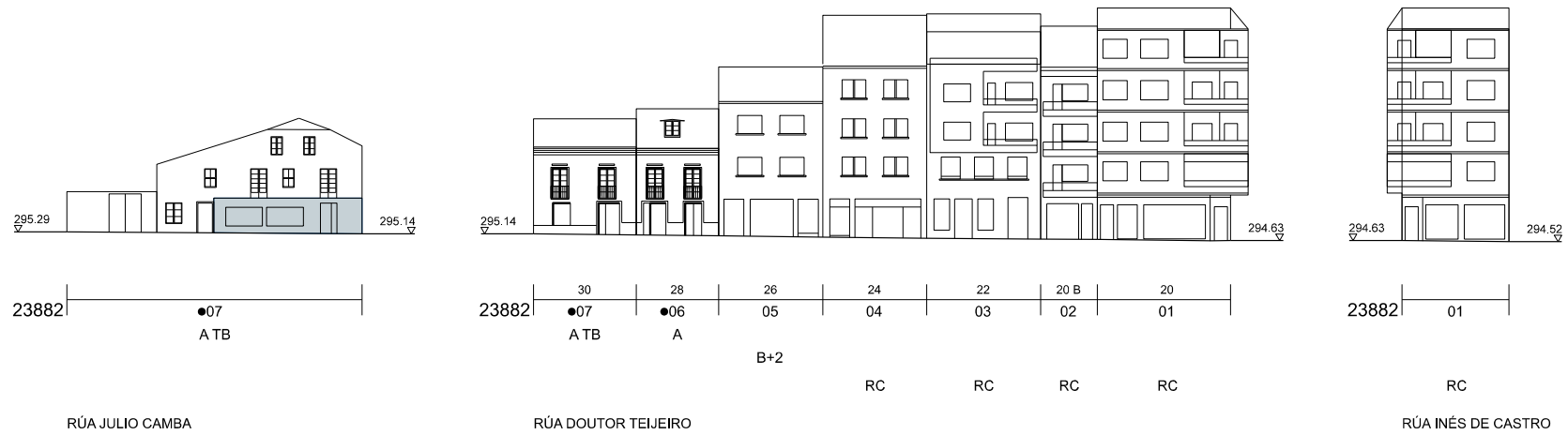
JOSE ANGEL VIÑA CARREGAL (A15030422-OFCINA DE PLANEAMIENTO SA) - 09/11/2020  
 JOSE ANTONIO MOURELLE CILLERO-Secretario - 07/12/2020  
 serialNumber=S2833002E,CN=Sello de tiempo TS@ - @firma,OU=Secretaría General de Administración Digital,O=Secretaría de Estado de Función Pública,C=ES - 07/12/2020 07:40:27

DILIXENCIA: PARA FACER CONSTAR QUE ESTE DOCUMENTO FOI APROBADO DEFINITIVAMENTE POLO PLENO DA CORPORACIÓN O DÍA 16 DE NOVIEMBRO DO 2020. ESTE DOCUMENTO ES UNA COPIA DEL DOCUMENTO ORIGINAL(411138)

DOCUMENTO: 2020041135  
 Fecha: 07/12/2020  
 Hora: 07:40

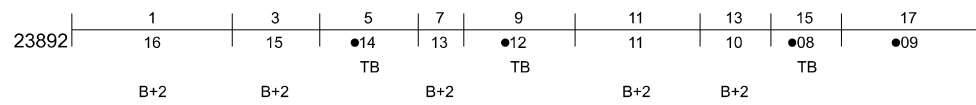
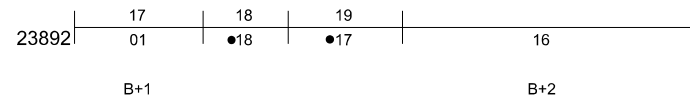




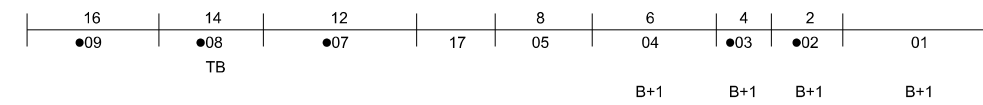
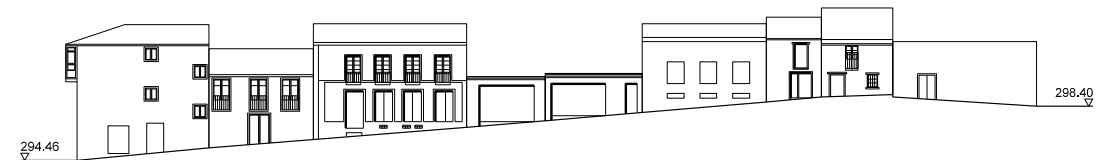
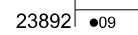
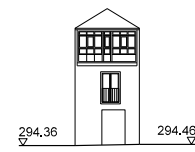


<b>CÓDIGO DE CUARTEIRÓN</b> 23900 <b>EDIFICIO CATALOGADO</b> 161 29 B+2 NOME RÚA → RÚA DO COMERCIO	<b>TIPO DE ACTUACIÓN</b> PE PLANTA ENGADIDA PEG PLANTA ENGADIDA CON GALERÍA PES PLANTA ENGADIDA CON SOLAINA NP NOVA PLANTA AF AMPLIACIÓN FONDO A ADICIÓN ALTURA	<b>TIPO DE ACTUACIÓN</b> AC ADECUACIÓN DE CUBERTA AA ADECUACIÓN DE ÁTICO TF TRATAMENTO DE FACHADA TM TRATAMENTO DE MEDIANERÍA TB TRATAMENTO DE BAIXO SE SUPRESIÓN ELEMENTOS DESCONTEXTUALIZADOS	ED.1 ESTUDIO DE DETALLE Nº CA CASCO ANTIGUO RC RESIDENCIAL CERRADA	 <b>PLANO DE SITUACIÓN</b>	 <b>PLANO DE SITUACIÓN</b>	ESCALA 1/500 NOVIEMBRE 2020	<b>CONCELLO DE MONFORTE DE LEMOS</b> <b>PLAN ESPECIAL DE PROTECCIÓN DO CONXUNTO HISTÓRICO-ARTÍSTICO DE MONFORTE DE LEMOS</b> DOCUMENTO PARA APROBACIÓN DEFINITIVA	<b>ORDENACIÓN URBANÍSTICA</b> ALZADOS DA EDIFICACIÓN 23882, 23890	PLANO Nº <b>5</b> 22
	La autenticidad de este documento se puede comprobar con el código 07E4000645FF00V0Z2T1T7A0R6 en la Sede Electrónica de la Entidad		<b>FIRMANTE - FECHA</b> JOSE ANGEL VIÑA CARREGAL (A15030422-OFCINA DE PLANEAMIENTO SA) - 09/11/2020 JOSE ANTONIO MOURELLE CILLERO-Secretario - 07/12/2020 serialNumber=S2833002E,CN=Sello de tiempo TS@ - @firma,OU=Secretaría General de Administración Digital,O=Secretaría de Estado de Función Pública,C=ES - 07/12/2020 07:40:27 DILIXENCIA: PARA FACER CONSTAR QUE ESTE DOCUMENTO FOI APROBADO DEFINITIVAMENTE POLO PLENO DA CORPORACIÓN O DÍA 16 DE NOVIEMBRO DO 2020. ESTE DOCUMENTO ES UNA COPIA DEL DOCUMENTO ORIGINAL(411138)	DOCUMENTO: 2020041135 Fecha: 07/12/2020 Hora: 07:40					

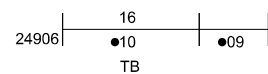




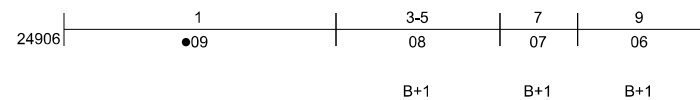
RUA DOUTOR TEJEIRO



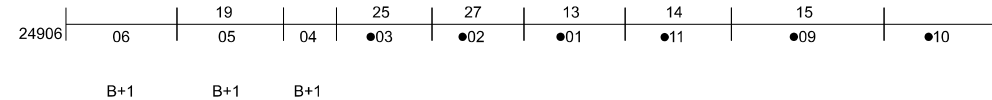
RUA BAILÉN



PRAZA DE ESPAÑA



RUA PANADERÍAS



RUA RICARDO QUIROGA

PRAZA DE ESPAÑA

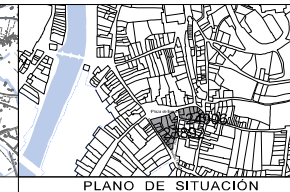
CÓDIGO DE CUARTEIRÓN  
EDIFICIO CATALOGADO  
NÚMERO POSTAL  
CÓDIGO DE PARCELA  
TIPO DE ACTUACIÓN  
NÚMERO DE ALTURAS  
NOME RUA  
RUA DO COMERCIO

TIPO DE ACTUACIÓN  
PE PLANTA ENGADIDA  
PEG PLANTA ENGADIDA CON GALERÍA  
PES PLANTA ENGADIDA CON SOLAINA  
NP NOVA PLANTA  
AF AMPLIACIÓN FONDO  
A ADICIÓN ALTURA

TIPO DE ACTUACIÓN  
AC ADECUACIÓN DE CUBERTA  
AA ADECUACIÓN DE ÁTICO  
TF TRATAMENTO DE FACHADA  
TM TRATAMENTO DE MEDIANERÍA  
TB TRATAMENTO DE BAIXO  
SE SUPRESIÓN ELEMENTOS DESCONTEXTUALIZADOS  
ED.1 ESTUDIO DE DETALLE Nº  
CA CASCO ANTIGUO  
RC RESIDENCIAL CERRADA



PLANO DE SITUACIÓN



PLANO DE SITUACIÓN



CONCELLO DE MONFORTE DE LEMOS  
PLAN ESPECIAL DE PROTECCIÓN DO CONXUNTO  
HISTÓRICO-ARTÍSTICO DE MONFORTE DE LEMOS  
DOCUMENTO PARA APROBACIÓN DEFINITIVA

NOVEMBRO 2020  
ESCALA 1/500

ORDENACIÓN URBANÍSTICA

ALZADOS DA EDIFICACIÓN  
23892, 24906



PLANO Nº

5 23



DOCUMENTO DIGITALMENTE FIRMADO

La autenticidad de este documento se puede comprobar con el código 07E4000645FF00V0Z2T1T7A0R6 en la Sede Electrónica de la Entidad

FIRMANTE - FECHA

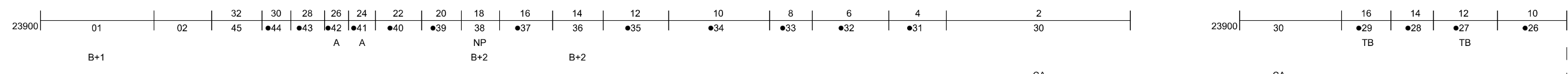
JOSE ANGEL VIÑA CARREGAL(A15030422-OFCINA DE PLANEAMIENTO SA) - 09/11/2020  
JOSE ANTONIO MOURELLE CILLERO-Secretario - 07/12/2020  
serialNumber=S2833002E,CN=Sello de tiempo TS@ - @firma,OU=Secretaría General de Administración Digital,O=Secretaría de Estado de Función Pública,C=ES - 07/12/2020 07:40:27

DOCUMENTO: 20200411135  
Fecha: 07/12/2020  
Hora: 07:40



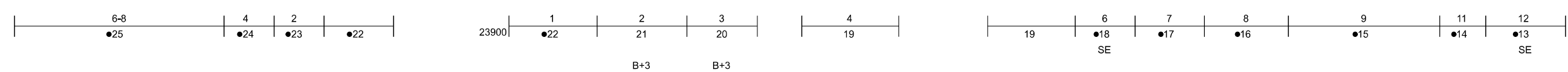
DILIXENCIA: PARA FACER CONSTAR QUE ESTE DOCUMENTO FOI APROBADO DEFINITIVAMENTE POLO PLENO DA CORPORACIÓN O DÍA 16 DE NOVEMBRO DO 2020. ESTE DOCUMENTO ES UNA COPIA DEL DOCUMENTO ORIGINAL(411138)





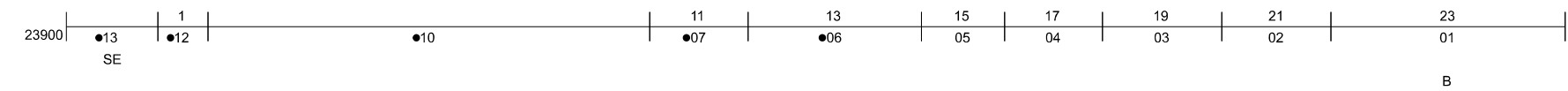
RUA ABELARDO BAAANTE

RUA DO COMERCIO



PRAZA DE ESPAÑA

PRAZA DE ESPAÑA



RUA SANTO DOMINGO

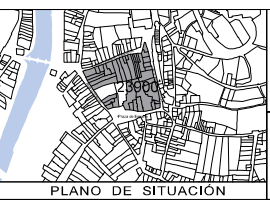
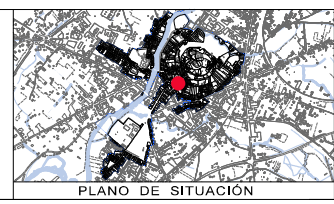
CÓDIGO DE CUARTEIRÓN  
 EDIFICIO CATALOGADO  
 NÚMERO POSTAL  
 CÓDIGO DE PARCELA  
 TIPO DE ACTUACIÓN  
 NÚMERO DE ALTURAS  
 NOME RUA  
 RUA DO COMERCIO

TIPO DE ACTUACIÓN

- PE PLANTA ENGADIDA
- PEG PLANTA ENGADIDA CON GALERÍA
- PES PLANTA ENGADIDA CON SOLAINA
- NP NOVA PLANTA
- AF AMPLIACIÓN FONDO
- A ADICIÓN ALTURA

TIPO DE ACTUACIÓN

- AC ADECUACIÓN DE CUBERTA
- AA ADECUACIÓN DE ÁTICO
- TF TRATAMENTO DE FACHADA
- TM TRATAMENTO DE MEDIANERÍA
- TB TRATAMENTO DE BAIXO
- SE SUPRESIÓN ELEMENTOS DESCONTEXTUALIZADOS
- ED.1 ESTUDIO DE DETALLE Nº
- CA CASCO ANTIGUO
- RC RESIDENCIAL CERRADA



NOVIEMBRE 2020  
 ESCALA 1/500

CONCELLO DE MONFORTE DE LEMOS  
 PLAN ESPECIAL DE PROTECCIÓN DO CONXUNTO HISTÓRICO-ARTÍSTICO DE MONFORTE DE LEMOS  
 DOCUMENTO PARA APROBACIÓN DEFINITIVA

ORDENACIÓN URBANÍSTICA  
 ALZADOS DA EDIFICACIÓN  
 23900

PLANO Nº  
 5 24



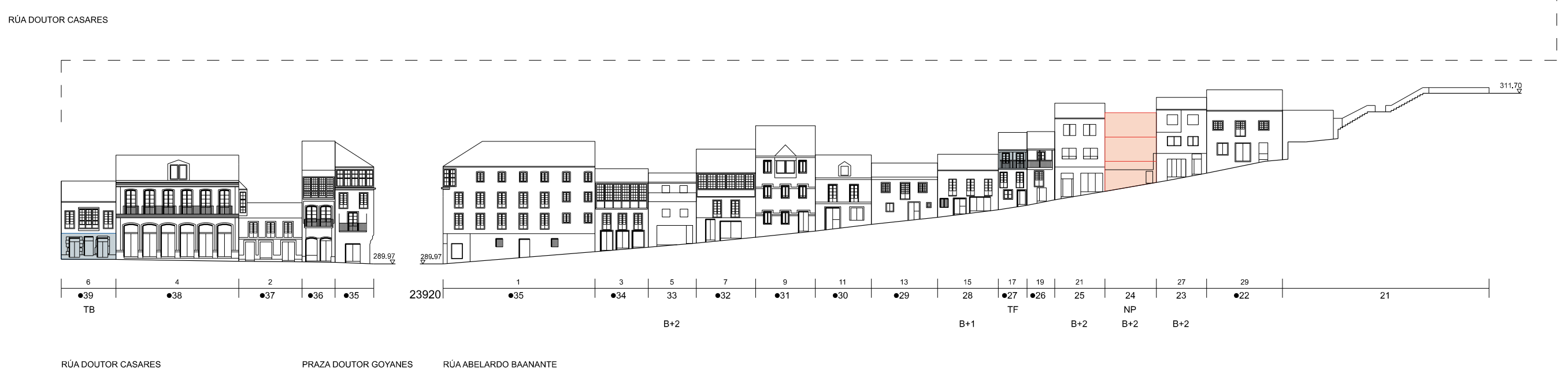
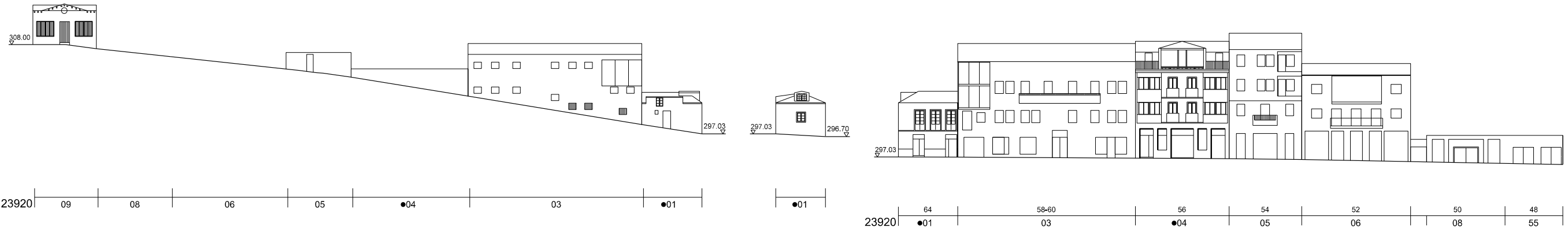
La autenticidad de este documento se puede comprobar con el código 07E4000645FF00V0Z2T1T7A0R6 en la Sede Electrónica de la Entidad

FIRMANTE - FECHA  
 JOSE ANGEL VIÑA CARREGAL (A15030422-OFCINA DE PLANEAMIENTO SA) - 09/11/2020  
 JOSE ANTONIO MOURELLE CILLERO-Secretario - 07/12/2020  
 serialNumber=S2833002E,CN=Sello de tiempo TS@ - @firma,OU=Secretaría General de Administración Digital,O=Secretaría de Estado de Función Pública,C=ES - 07/12/2020 07:40:27  
 DILIXENCIA: PARA FACER CONSTAR QUE ESTE DOCUMENTO FOI APROBADO DEFINITIVAMENTE POLO PLENO DA CORPORACIÓN O DÍA 16 DE NOVIEMBRO DO 2020. ESTE DOCUMENTO ES UNA COPIA DEL DOCUMENTO ORIGINAL(411138)

DOCUMENTO: 2020041135  
 Fecha: 07/12/2020  
 Hora: 07:40





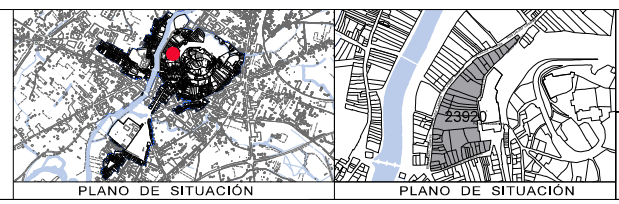


CÓDIGO DE CUARTEIRÓN	16	NÚMERO POSTAL
EDIFICIO CATALOGADO	29	CÓDIGO DE PARCELA
	B+2	NÚMERO DE ALTURAS
		NOME RÚA
		RÚA DO COMERCIO

TIPO DE ACTUACIÓN	
PE	PLANTA ENGADIDA
PEG	PLANTA ENGADIDA CON GALERÍA
PES	PLANTA ENGADIDA CON SOLAINA
NP	NOVA PLANTA
AF	AMPLIACIÓN FONDO
A	ADICIÓN ALTURA

TIPO DE ACTUACIÓN	
AC	ADECUACIÓN DE CUBERTA
AA	ADECUACIÓN DE ÁTICO
TF	TRATAMENTO DE FACHADA
TM	TRATAMENTO DE MEDIANERÍA
TB	TRATAMENTO DE BAIXO
SE	SUPRESIÓN ELEMENTOS DESCONTEXTUALIZADOS

ED.1	ESTUDIO DE DETALLE Nº
CA	CASCO ANTIGUO
RC	RESIDENCIAL CERRADA



CONCELLO DE MONFORTE DE LEMOS  
**PLAN ESPECIAL DE PROTECCIÓN DO CONXUNTO HISTÓRICO-ARTÍSTICO DE MONFORTE DE LEMOS**  
 DOCUMENTO PARA APROBACIÓN DEFINITIVA

ORDENACIÓN URBANÍSTICA  
 ALZADOS DA EDIFICACIÓN  
 23920

NOVEMBRO 2020  
 ESCALA 1/500

PLANO Nº **5** 25



La autenticidad de este documento se puede comprobar con el código 07E4000645FF00V0Z2T1T7A0R6 en la Sede Electrónica de la Entidad

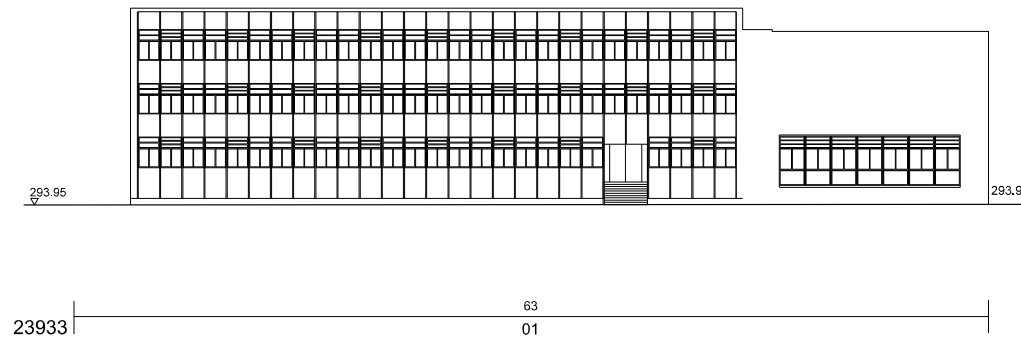
**FIRMANTE - FECHA**  
 JOSE ANGEL VIÑA CARREGAL(A15030422-OFCINA DE PLANEAMIENTO SA) - 09/11/2020  
 JOSE ANTONIO MOURELLE CILLERO-Secretario - 07/12/2020  
 serialNumber=S2833002E,CN=Sello de tiempo TS@ - @firma,OU=Secretaría General de Administración Digital,O=Secretaría de Estado de Función Pública,C=ES - 07/12/2020 07:40:27

DILIXENCIA: PARA FACER CONSTAR QUE ESTE DOCUMENTO FOI APROBADO DEFINITIVAMENTE POLO PLENO DA CORPORACIÓN O DÍA 16 DE NOVEMBRO DO 2020. ESTE DOCUMENTO ES UNA COPIA DEL DOCUMENTO ORIGINAL(411138)

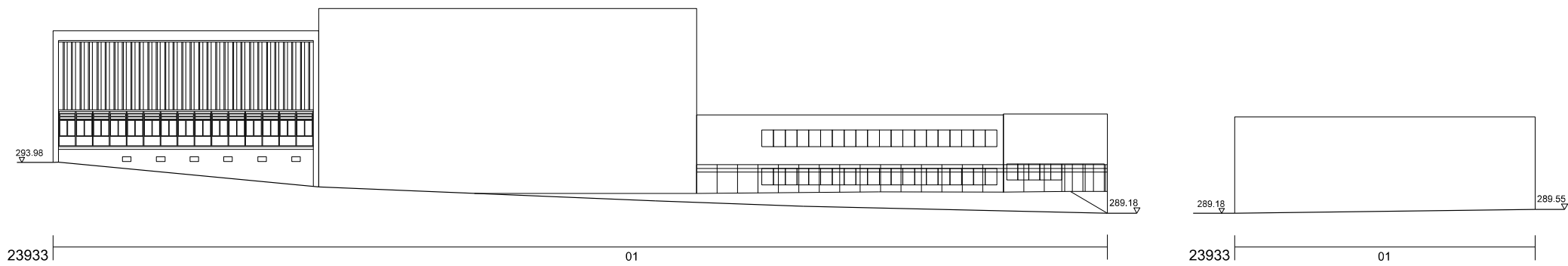
DOCUMENTO: 2020041135  
 Fecha: 07/12/2020  
 Hora: 07:40







RÚA DOUTOR CASARES



RÚA CABE

PASEO DO MALECÓN

CÓDIGO DE CUARTEIRÓN  
EDIFICIO CATALOGADO  
NOME RÚA — RÚA DO COMERCIO

16 — NÚMERO POSTAL  
29 — CÓDIGO DE PARCELA  
B+2 — NÚMERO DE ALTURAS

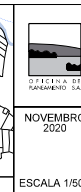
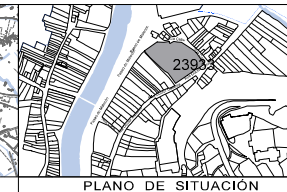
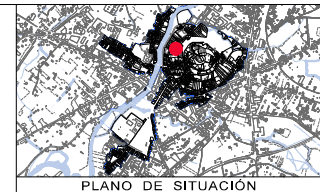
TIPO DE ACTUACIÓN

PE PLANTA ENGADIDA  
PEG PLANTA ENGADIDA CON GALERÍA  
PES PLANTA ENGADIDA CON SOLAINA  
NP NOVA PLANTA  
AF AMPLIACIÓN FONDO  
A ADICIÓN ALTURA

TIPO DE ACTUACIÓN

AC ADECUACIÓN DE CUBERTA  
AA ADECUACIÓN DE ÁTICO  
TF TRATAMENTO DE FACHADA  
TM TRATAMENTO DE MEDIANERÍA  
TB TRATAMENTO DE BAIXO  
SE SUPRESIÓN ELEMENTOS DESCONTEXTUALIZADOS

ED.1 ESTUDIO DE DETALLE Nº  
CA CASCO ANTIGUO  
RC RESIDENCIAL CERRADA



CONCELLO DE MONFORTE DE LEMOS  
PLAN ESPECIAL DE PROTECCIÓN DO CONXUNTO HISTÓRICO-ARTÍSTICO DE MONFORTE DE LEMOS  
DOCUMENTO PARA APROBACIÓN DEFINITIVA

ORDENACIÓN URBANÍSTICA  
ALZADOS DA EDIFICACIÓN  
23933

CONCELLO DE MONFORTE DE LEMOS  
PLANO Nº  
5 26



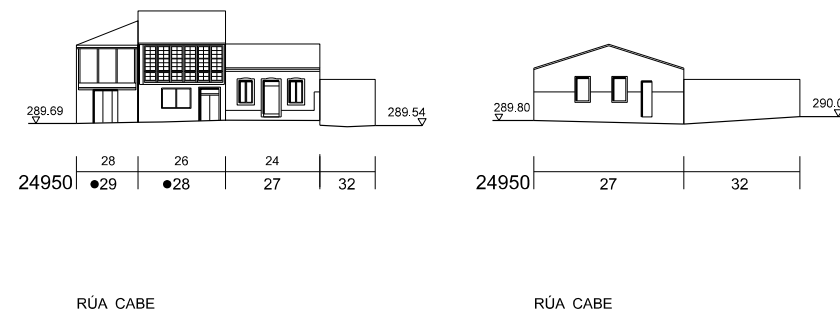
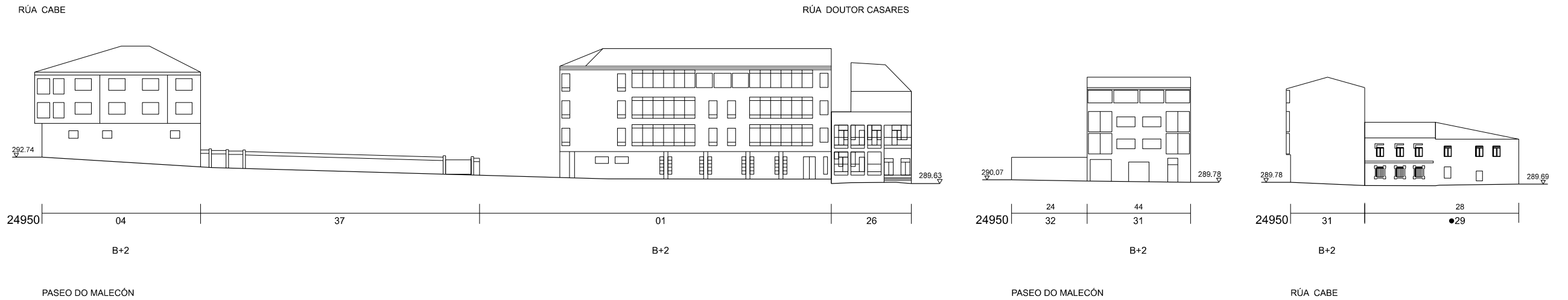
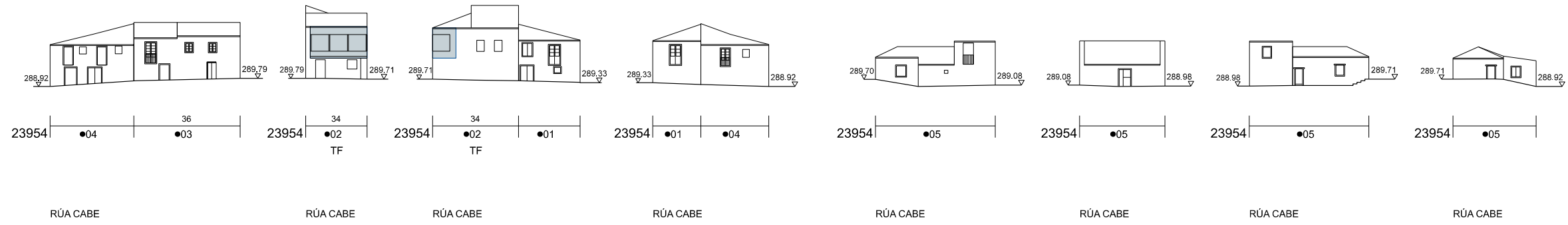
La autenticidad de este documento se puede comprobar con el código 07E4000645FF00V0Z2T1T7A0R6 en la Sede Electrónica de la Entidad

FIRMANTE - FECHA  
JOSE ANGEL VIÑA CARREGAL(A15030422-OFCINA DE PLANEAMIENTO SA) - 09/11/2020  
JOSE ANTONIO MOURELLE CILLERO-Secretario - 07/12/2020  
serialNumber=S2833002E,CN=Sello de tiempo TS@ - @firma,OU=Secretaría General de Administración Digital,O=Secretaría de Estado de Función Pública,C=ES - 07/12/2020 07:40:27  
DILIXENCIA: PARA FACER CONSTAR QUE ESTE DOCUMENTO FOI APROBADO DEFINITIVAMENTE POLO PLENO DA CORPORACIÓN O DÍA 16 DE NOVEMBRO DO 2020.  
ESTE DOCUMENTO ES UNA COPIA DEL DOCUMENTO ORIGINAL(411138)

DOCUMENTO: 20200411135  
Fecha: 07/12/2020  
Hora: 07:40







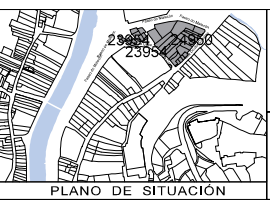
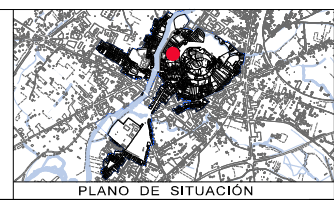
CÓDIGO DE CUARTEIRÓN  
 EDIFICIO CATALOGADO  
 NÚMERO POSTAL  
 CÓDIGO DE PARCELA  
 TIPO DE ACTUACIÓN  
 NÚMERO DE ALTURAS  
 NOME RÚA  
 RÚA DO COMERCIO

TIPO DE ACTUACIÓN

- PE PLANTA ENGADIDA
- PEG PLANTA ENGADIDA CON GALERÍA
- PES PLANTA ENGADIDA CON SOLAINA
- NP NOVA PLANTA
- AF AMPLIACIÓN FONDO
- A ADICIÓN ALTURA

TIPO DE ACTUACIÓN

- AC ADECUACIÓN DE CUBERTA
- AA ADECUACIÓN DE ÁTICO
- TF TRATAMIENTO DE FACHADA
- TM TRATAMIENTO DE MEDIANERÍA
- TB TRATAMIENTO DE BAIXO
- SE SUPRESIÓN ELEMENTOS DESCONTEXTUALIZADOS
- ED.1 ESTUDIO DE DETALLE Nº
- CA CASCO ANTIGUO
- RC RESIDENCIAL CERRADA



CONCELLO DE MONFORTE DE LEMOS  
 PLAN ESPECIAL DE PROTECCIÓN DO CONXUNTO HISTÓRICO-ARTÍSTICO DE MONFORTE DE LEMOS  
 DOCUMENTO PARA APROBACIÓN DEFINITIVA  
 ORDENACIÓN URBANÍSTICA  
 ALZADOS DA EDIFICACIÓN  
 23954, 24950  
 ESCALA 1/500  
 NOVIEMBRE 2020  
 PLANO Nº 5 27

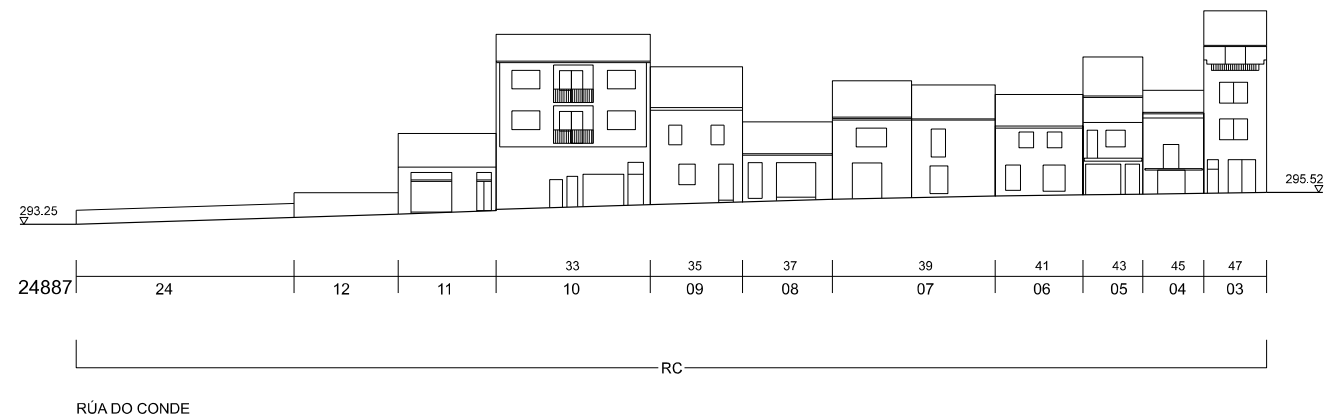


La autenticidad de este documento se puede comprobar con el código 07E4000645FF00V0Z2T1T7A0R6 en la Sede Electrónica de la Entidad

FIRMANTE - FECHA  
 JOSE ANGEL VIÑA CARREGAL (A15030422-OFCINA DE PLANEAMIENTO SA) - 09/11/2020  
 JOSE ANTONIO MOURELLE CILLERO-Secretario - 07/12/2020  
 serialNumber=S2833002E,CN=Sello de tiempo TS@ - @firma,OU=Secretaría General de Administración Digital,O=Secretaría de Estado de Función Pública,C=ES - 07/12/2020 07:40:27  
 DILIGENCIA: PARA FACER CONSTAR QUE ESTE DOCUMENTO FOI APROBADO DEFINITIVAMENTE POLO PLENO DA CORPORACIÓN O DÍA 16 DE NOVIEMBRO DO 2020. ESTE DOCUMENTO ES UNA COPIA DEL DOCUMENTO ORIGINAL(411138)

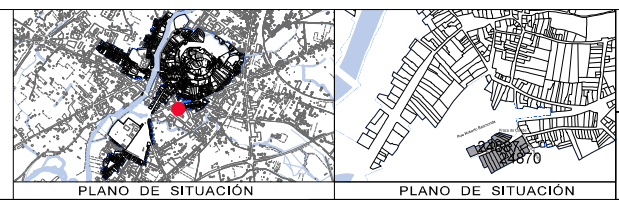
DOCUMENTO: 2020041135  
 Fecha: 07/12/2020  
 Hora: 07:40





CÓDIGO DE CUARTEIRÓN: 23900  
 EDIFICIO CATALOGADO: 16, 29  
 NÚMERO POSTAL: 16  
 CÓDIGO DE PARCELA: 29  
 TIPO DE ACTUACIÓN: B+2  
 NÚMERO DE ALTURAS: B+2  
 NOME RUA: RUA DO COMERCIO

TIPO DE ACTUACIÓN		TIPO DE ACTUACIÓN	
PE	PLANTA ENGADIDA	AC	ADECUACIÓN DE CUBERTA
PEG	PLANTA ENGADIDA CON GALERÍA	AA	ADECUACIÓN DE ÁTICO
PES	PLANTA ENGADIDA CON SOLAINA	TF	TRATAMENTO DE FACHADA
NP	NOVA PLANTA	TM	TRATAMENTO DE MEDIANERÍA
AF	AMPLIACIÓN FONDO	TB	TRATAMENTO DE BAIXO
A	ADICIÓN ALTURA	SE	SUPRESIÓN ELEMENTOS DESCONTEXTUALIZADOS
		ED.1	ESTUDIO DE DETALLE Nº
		CA	CASCO ANTIGUO
		RC	RESIDENCIAL CERRADA



CONCELLO DE MONFORTE DE LEMOS  
**PLAN ESPECIAL DE PROTECCIÓN DO CONXUNTO HISTÓRICO-ARTÍSTICO DE MONFORTE DE LEMOS**  
 DOCUMENTO PARA APROBACIÓN DEFINITIVA

ORDENACIÓN URBANÍSTICA  
 ALZADOS DA EDIFICACIÓN  
 24870, 24887

NOVEMBRO 2020  
 ESCALA 1/500

PLANO Nº **5** 28

**FIRMANTE - FECHA**  
 JOSE ANGEL VIÑA CARREGAL (A15030422-OFCINA DE PLANEAMIENTO SA) - 09/11/2020  
 JOSE ANTONIO MOURELLE CILLERO-Secretario - 07/12/2020  
 serialNumber=S2833002E,CN=Sello de tiempo TS@ - @firma,OU=Secretaría General de Administración Digital,O=Secretaría de Estado de Función Pública,C=ES - 07/12/2020 07:40:27

DOCUMENTO: 2020041135  
 Fecha: 07/12/2020  
 Hora: 07:40

La autenticidad de este documento se puede comprobar con el código 07E4000645FF00V0Z2T1T7A0R6 en la Sede Electrónica de la Entidad

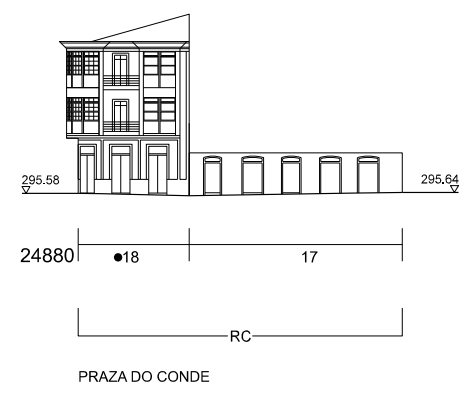
DILIGENCIA: PARA FACER CONSTAR QUE ESTE DOCUMENTO FOI APROBADO DEFINITIVAMENTE POLO PLENO DA CORPORACIÓN O DÍA 16 DE NOVEMBRO DO 2020. ESTE DOCUMENTO ES UNA COPIA DEL DOCUMENTO ORIGINAL(411138)



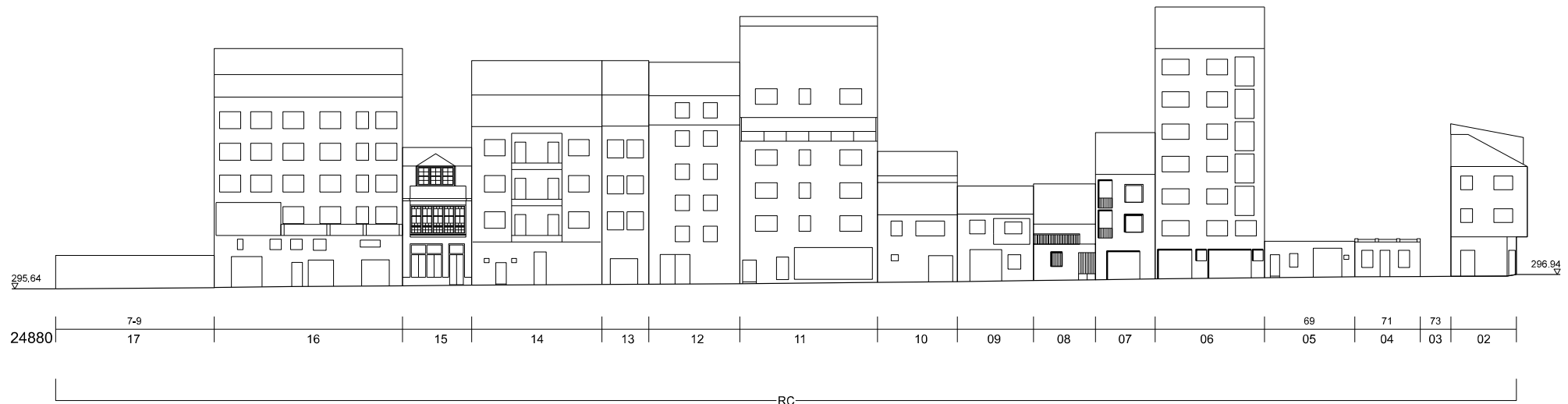




PRAZA DO PIÑEIRO-RÚA ROBERTO BAAMONDE



PRAZA DO CONDE



RÚA DO CONDE

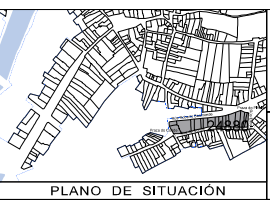
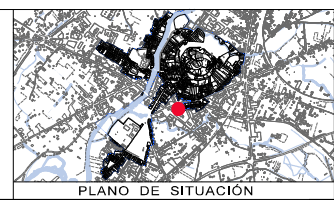


PRAZA DO PIÑEIRO

<b>CÓDIGO DE CUARTEIRÓN</b>	<b>NÚMERO POSTAL</b>
23900	16
<b>EDIFICIO CATALOGADO</b>	<b>CÓDIGO DE PARCELA</b>
	29
	<b>TIPO DE ACTUACIÓN</b>
	B+2
<b>NOME RÚA</b>	<b>RÚA DO COMERCIO</b>

<b>TIPO DE ACTUACIÓN</b>	
PE	PLANTA ENGADIDA
PEG	PLANTA ENGADIDA CON GALERÍA
PES	PLANTA ENGADIDA CON SOLAINA
NP	NOVA PLANTA
AF	AMPLIACIÓN FONDO
A	ADICIÓN ALTURA

<b>TIPO DE ACTUACIÓN</b>		
AC	ADECUACIÓN DE CUBERTA	ED.1
AA	ADECUACIÓN DE ÁTICO	CA
TF	TRATAMENTO DE FACHADA	RC
TM	TRATAMENTO DE MEDIANERÍA	
TB	TRATAMENTO DE BAIXO	
SE	SUPRESIÓN ELEMENTOS DESCONTEXTUALIZADOS	
		ESTUDIO DE DETALLE Nº
		CASCO ANTIGUO
		RESIDENCIAL CERRADA



NOVIEMBRE 2020  
ESCALA 1/500

CONCELLO DE MONFORTE DE LEMOS  
**PLAN ESPECIAL DE PROTECCIÓN DO CONXUNTO HISTÓRICO-ARTÍSTICO DE MONFORTE DE LEMOS**  
DOCUMENTO PARA APROBACIÓN DEFINITIVA  
ORDENACIÓN URBANÍSTICA  
ALZADOS DA EDIFICACIÓN  
24880

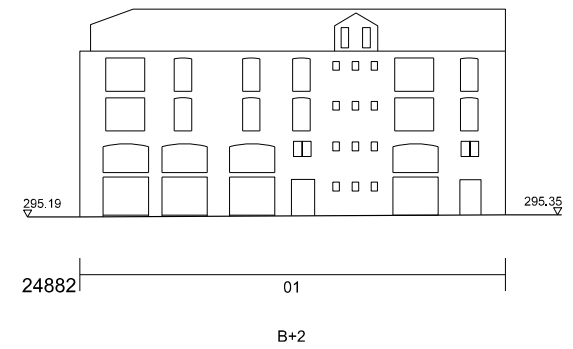
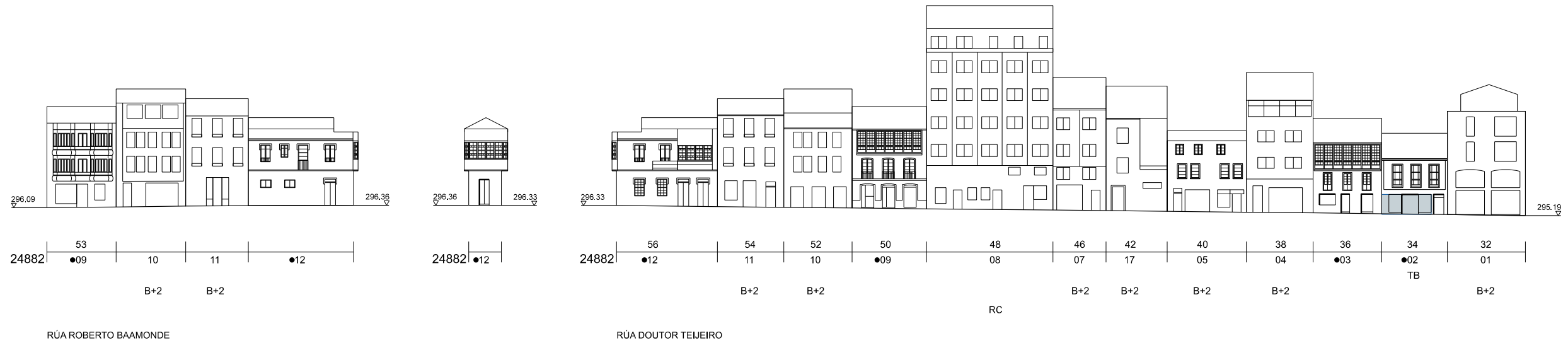


La autenticidad de este documento se puede comprobar con el código 07E4000645FF00V0Z2T1T7A0R6 en la Sede Electrónica de la Entidad

**FIRMANTE - FECHA**  
JOSE ANGEL VIÑA CARREGAL(A15030422-OFCINA DE PLANEAMIENTO SA) - 09/11/2020  
JOSE ANTONIO MOURELLE CILLERO-Secretario - 07/12/2020  
serialNumber=S2833002E,CN=Sello de tiempo TS@ - @firma,OU=Secretaría General de Administración Digital,O=Secretaría de Estado de Función Pública,C=ES - 07/12/2020 07:40:27  
DILIXENCIA: PARA FACER CONSTAR QUE ESTE DOCUMENTO FOI APROBADO DEFINITIVAMENTE POLO PLENO DA CORPORACIÓN O DÍA 16 DE NOVIEMBRO DO 2020.  
ESTE DOCUMENTO ES UNA COPIA DEL DOCUMENTO ORIGINAL(411138)

DOCUMENTO: 2020041135  
Fecha: 07/12/2020  
Hora: 07:40





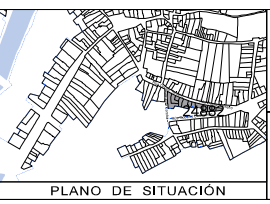
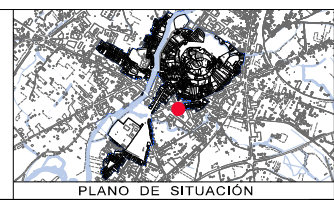
**CÓDIGO DE CUARTEIRÓN**  
 EDIFICIO CATALOGADO: 23900  
 NÚMERO POSTAL: 16  
 CÓDIGO DE PARCELA: 29  
 TIPO DE ACTUACIÓN: TB  
 NÚMERO DE ALTURAS: B+2  
 NOME RÚA: RÚA DO COMERCIO

**TIPO DE ACTUACIÓN**

- PE PLANTA ENGADIDA
- PEG PLANTA ENGADIDA CON GALERÍA
- PES PLANTA ENGADIDA CON SOLAINA
- NP NOVA PLANTA
- AF AMPLIACIÓN FONDO
- A ADICIÓN ALTURA

**TIPO DE ACTUACIÓN**

- AC ADECUACIÓN DE CUBERTA
- AA ADECUACIÓN DE ÁTICO
- TF TRATAMENTO DE FACHADA
- TM TRATAMENTO DE MEDIANERÍA
- TB TRATAMENTO DE BAIXO
- SE SUPRESIÓN ELEMENTOS DESCONTEXTUALIZADOS
- ED,1 ESTUDIO DE DETALLE Nº
- CA CASCO ANTIGUO
- RC RESIDENCIAL CERRADA



NOVIEMBRE 2020  
 ESCALA 1/500

CONCELLO DE MONFORTE DE LEMOS  
**PLAN ESPECIAL DE PROTECCIÓN DO CONXUNTO HISTÓRICO-ARTÍSTICO DE MONFORTE DE LEMOS**  
 DOCUMENTO PARA APROBACIÓN DEFINITIVA  
 ORDENACIÓN URBANÍSTICA  
 ALZADOS DA EDIFICACIÓN  
 24882

PLANO Nº  
**5** 30



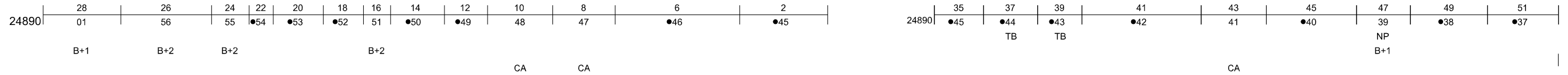
La autenticidad de este documento se puede comprobar con el código 07E4000645FF00V0Z2T1T7A0R6 en la Sede Electrónica de la Entidad

**FIRMANTE - FECHA**  
 JOSE ANGEL VIÑA CARREGAL (A15030422-OFCINA DE PLANEAMIENTO SA) - 09/11/2020  
 JOSE ANTONIO MOURELLE CILLERO-Secretario - 07/12/2020  
 serialNumber=S2833002E,CN=Sello de tiempo TS@ - @firma,OU=Secretaría General de Administración Digital,O=Secretaría de Estado de Función Pública,C=ES - 07/12/2020 07:40:27  
 DILIXENCIA: PARA FACER CONSTAR QUE ESTE DOCUMENTO FOI APROBADO DEFINITIVAMENTE POLO PLENO DA CORPORACIÓN O DÍA 16 DE NOVIEMBRO DO 2020. ESTE DOCUMENTO ES UNHA COPIA DEL DOCUMENTO ORIGINAL(411138)

DOCUMENTO: 20200411135  
 Fecha: 07/12/2020  
 Hora: 07:40


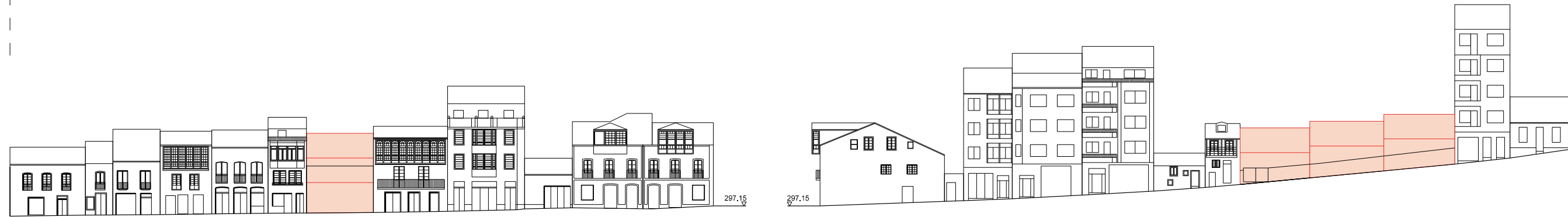






RÚA RICARDO QUIROGA

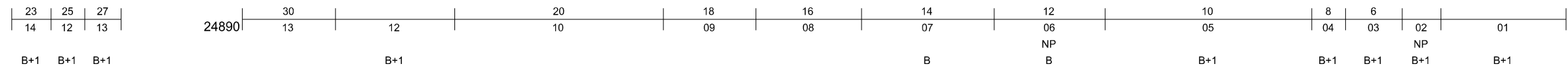
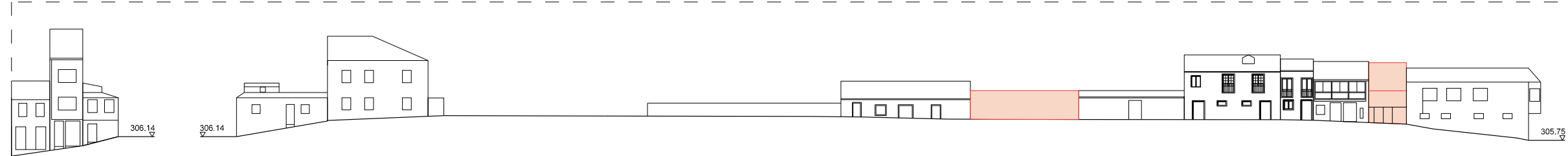
RÚA DOUTOR TEJEIRO



RÚA DOUTOR TEJEIRO

RÚA ROBERTO BAAMONDE

RÚA DA CORNA



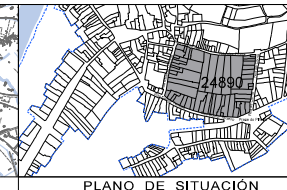
RÚA DA CORNA

RÚA DAS FLORES

CÓDIGO DE CUARTEIRÓN  
 EDIFICIO CATALOGADO  
 NÚMERO POSTAL  
 CÓDIGO DE PARCELA  
 TIPO DE ACTUACIÓN  
 NÚMERO DE ALTURAS  
 NOME RÚA  
 RÚA DO COMERCIO

TIPO DE ACTUACIÓN  
 PE PLANTA ENGADIDA  
 PEG PLANTA ENGADIDA CON GALERÍA  
 PES PLANTA ENGADIDA CON SOLAINA  
 NP NOVA PLANTA  
 AF AMPLIACIÓN FONDO  
 A ADICIÓN ALTURA

TIPO DE ACTUACIÓN  
 AC ADECUACIÓN DE CUBERTA  
 AA ADECUACIÓN DE ÁTICO  
 TF TRATAMENTO DE FACHADA  
 TM TRATAMENTO DE MEDIANERÍA  
 TB TRATAMENTO DE BAIXO  
 SE SUPRESIÓN ELEMENTOS DESCONTEXTUALIZADOS  
 ED.1 ESTUDIO DE DETALLE Nº  
 CA CASCO ANTIGUO  
 RC RESIDENCIAL CERRADA



ESCALA 1/500

CONCELLO DE MONFORTE DE LEMOS  
 PLAN ESPECIAL DE PROTECCIÓN DO CONXUNTO HISTÓRICO-ARTÍSTICO DE MONFORTE DE LEMOS  
 DOCUMENTO PARA APROBACIÓN DEFINITIVA

ORDENACIÓN URBANÍSTICA  
 ALZADOS DA EDIFICACIÓN 24890

PLANO Nº  
 5 31

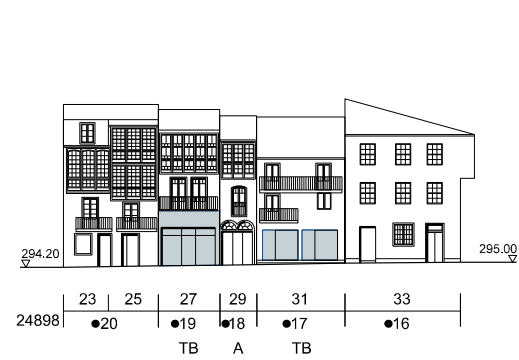


La autenticidad de este documento se puede comprobar con el código 07E4000645FF00V0221T17A0R6 en la Sede Electrónica de la Entidad

FIRMANTE - FECHA  
 JOSE ANGEL VIÑA CARREGAL(A15030422-OFCINA DE PLANEAMIENTO SA) - 09/11/2020  
 JOSE ANTONIO MOURELLE CILLERO-Secretario - 07/12/2020  
 serialNumber=S2833002E,CN=Sello de tiempo TS@ - @firma,OU=Secretaría General de Administración Digital,O=Secretaría de Estado de Función Pública,C=ES - 07/12/2020 07:40:27  
 DILIXENCIA: PARA FACER CONSTAR QUE ESTE DOCUMENTO FOI APROBADO DEFINITIVAMENTE POLO PLENO DA CORPORACIÓN O DÍA 16 DE NOVIEMBRO DO 2020. ESTE DOCUMENTO ES UNA COPIA DEL DOCUMENTO ORIGINAL(411138)

DOCUMENTO: 2020041135  
 Fecha: 07/12/2020  
 Hora: 07:40

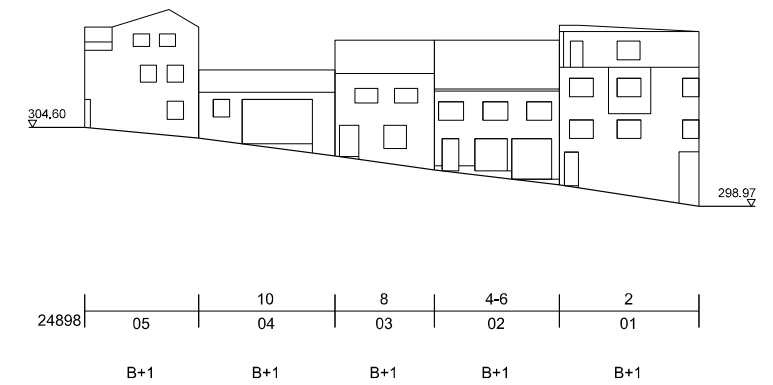




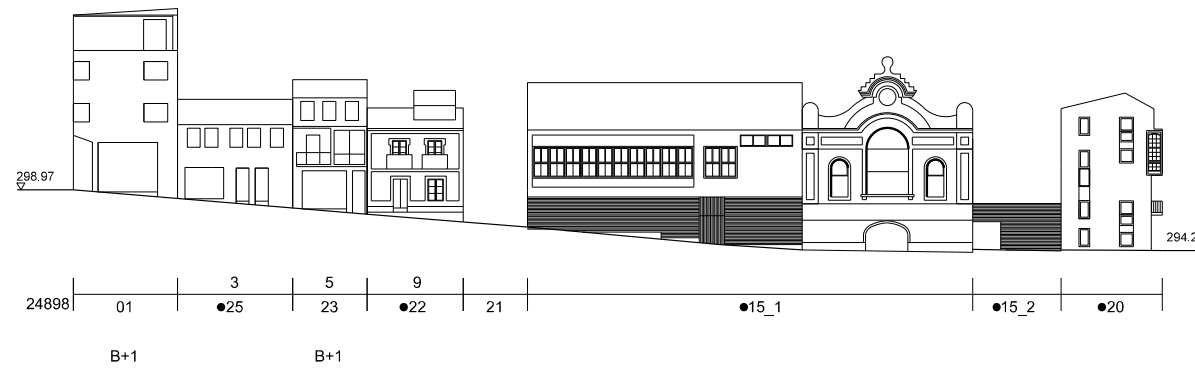
RÚA DOUTOR TEJEIRO



RÚA RICARDO QUIROGA



RÚA PANADERÍAS

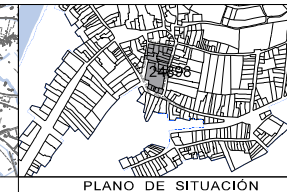
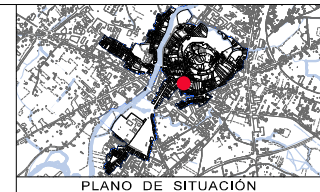


RÚA BAILÉN

CÓDIGO DE CUARTEIRÓN  
EDIFICIO CATALOGADO  
NÚMERO POSTAL  
CÓDIGO DE PARCELA  
TIPO DE ACTUACIÓN  
NÚMERO DE ALTURAS  
NOME RÚA — RÚA DO COMERCIO

TIPO DE ACTUACIÓN  
PE PLANTA ENGADIDA  
PEG PLANTA ENGADIDA CON GALERÍA  
PES PLANTA ENGADIDA CON SOLAINA  
NP NOVA PLANTA  
AF AMPLIACIÓN FONDO  
A ADICIÓN ALTURA

TIPO DE ACTUACIÓN  
AC ADECUACIÓN DE CUBERTA  
AA ADECUACIÓN DE ÁTICO  
TF TRATAMENTO DE FACHADA  
TM TRATAMENTO DE MEDIANERÍA  
TB TRATAMENTO DE BAIXO  
SE SUPRESIÓN ELEMENTOS DESCONTEXTUALIZADOS  
ED.1 ESTUDIO DE DETALLE Nº  
CA CASCO ANTIGUO  
RC RESIDENCIAL CERRADA



NOVIEMBRE 2020  
ESCALA 1/500

CONCELLO DE MONFORTE DE LEMOS  
PLAN ESPECIAL DE PROTECCIÓN DO CONXUNTO HISTÓRICO-ARTÍSTICO DE MONFORTE DE LEMOS  
DOCUMENTO PARA APROBACIÓN DEFINITIVA  
ORDENACIÓN URBANÍSTICA  
ALZADOS DA EDIFICACIÓN 24898

PLANO Nº  
5 32



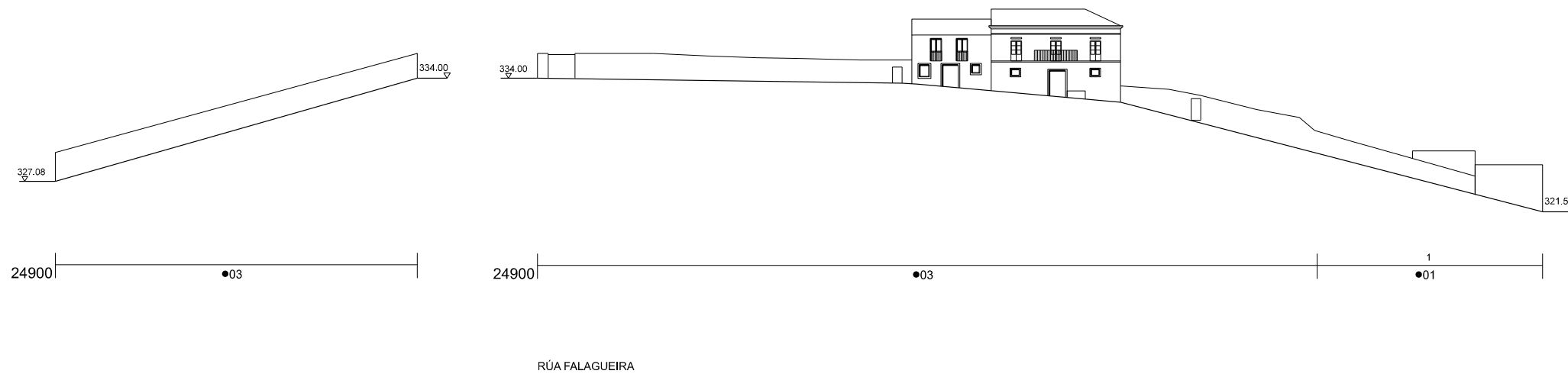
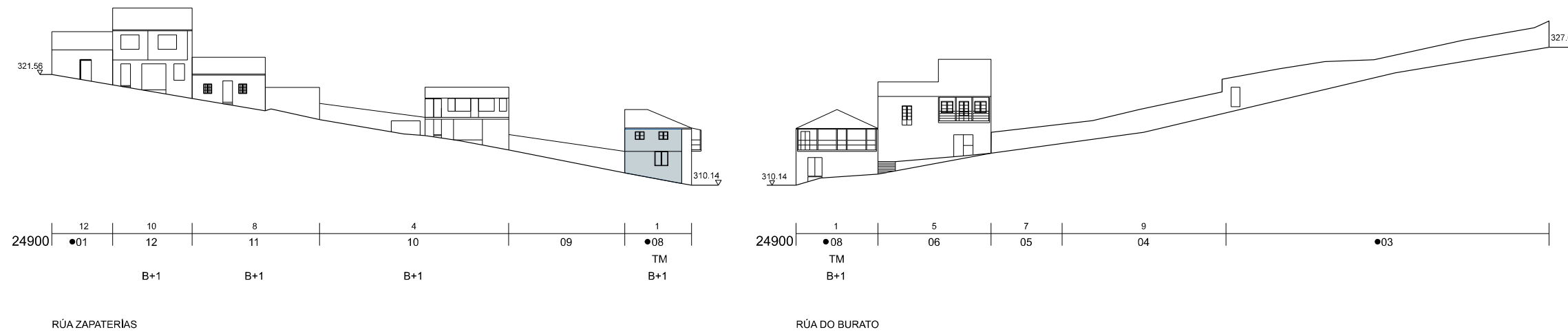
La autenticidad de este documento se puede comprobar con el código 07E4000645FF00V0Z2T1T7A0R6 en la Sede Electrónica de la Entidad

FIRMANTE - FECHA  
JOSE ANGEL VIÑA CARREGAL (A15030422-OFCINA DE PLANEAMIENTO SA) - 09/11/2020  
JOSE ANTONIO MOURELLE CILLERO-Secretario - 07/12/2020  
serialNumber=S2833002E,CN=Sello de tiempo TS@ - @firma,OU=Secretaría General de Administración Digital,O=Secretaría de Estado de Función Pública,C=ES - 07/12/2020 07:40:27  
DILIXENCIA: PARA FACER CONSTAR QUE ESTE DOCUMENTO FOI APROBADO DEFINITIVAMENTE POLO PLENO DA CORPORACIÓN O DÍA 16 DE NOVIEMBRO DO 2020. ESTE DOCUMENTO ES UNA COPIA DEL DOCUMENTO ORIGINAL(411138)

DOCUMENTO: 2020041135  
Fecha: 07/12/2020  
Hora: 07:40







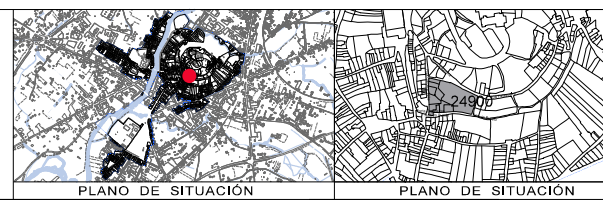
CÓDIGO DE CUARTEIRÓN: 23900  
 EDIFICIO CATALOGADO: 16, 29  
 NÚMERO POSTAL: 16  
 CÓDIGO DE PARCELA: 29  
 TIPO DE ACTUACIÓN: B+2  
 NÚMERO DE ALTURAS: B+2  
 NOME RÚA: RÚA DO COMERCIO

TIPO DE ACTUACIÓN

- PE PLANTA ENGADIDA
- PEG PLANTA ENGADIDA CON GALERÍA
- PES PLANTA ENGADIDA CON SOLAINA
- NP NOVA PLANTA
- AF AMPLIACIÓN FONDO
- A ADICIÓN ALTURA

TIPO DE ACTUACIÓN

- AC ADECUACIÓN DE CUBERTA
- AA ADECUACIÓN DE ÁTICO
- TF TRATAMENTO DE FACHADA
- TM TRATAMENTO DE MEDIANERÍA
- TB TRATAMENTO DE BAIXO
- SE SUPRESIÓN ELEMENTOS DESCONTEXTUALIZADOS
- ED,1 ESTUDIO DE DETALLE Nº
- CA CASCO ANTIGUO
- RC RESIDENCIAL CERRADA



CONCELLO DE MONFORTE DE LEMOS  
**PLAN ESPECIAL DE PROTECCIÓN DO CONXUNTO HISTÓRICO-ARTÍSTICO DE MONFORTE DE LEMOS**  
 DOCUMENTO PARA APROBACIÓN DEFINITIVA

ORDENACIÓN URBANÍSTICA  
 ALZADOS DA EDIFICACIÓN  
 24900

NOVIEMBRE 2020  
 ESCALA 1/500

PLANO Nº **5** 33



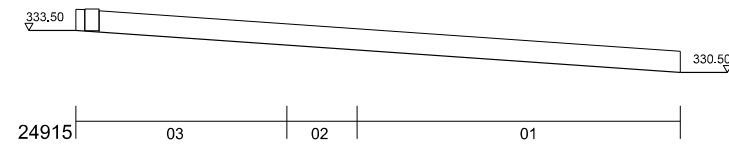
La autenticidad de este documento se puede comprobar con el código 07E4000645FF00V0Z2T1T7A0R6 en la Sede Electrónica de la Entidad

**FIRMANTE - FECHA**  
 JOSE ANGEL VIÑA CARREGAL (A15030422-OFCINA DE PLANEAMIENTO SA) - 09/11/2020  
 JOSE ANTONIO MOURELLE CILLERO-Secretario - 07/12/2020  
 serialNumber=S2833002E,CN=Sello de tiempo TS@ - @firma,OU=Secretaría General de Administración Digital,O=Secretaría de Estado de Función Pública,C=ES - 07/12/2020 07:40:27

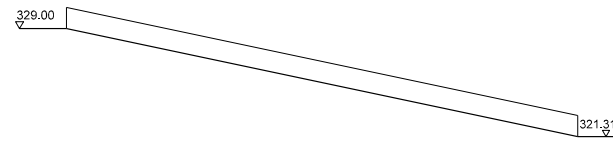
DILIXENCIA: PARA FACER CONSTAR QUE ESTE DOCUMENTO FOI APROBADO DEFINITIVAMENTE POLO PLENO DA CORPORACIÓN O DÍA 16 DE NOVIEMBRO DO 2020.  
 ESTE DOCUMENTO ES UNA COPIA DEL DOCUMENTO ORIGINAL(411138)

DOCUMENTO: 20200411135  
 Fecha: 07/12/2020  
 Hora: 07:40

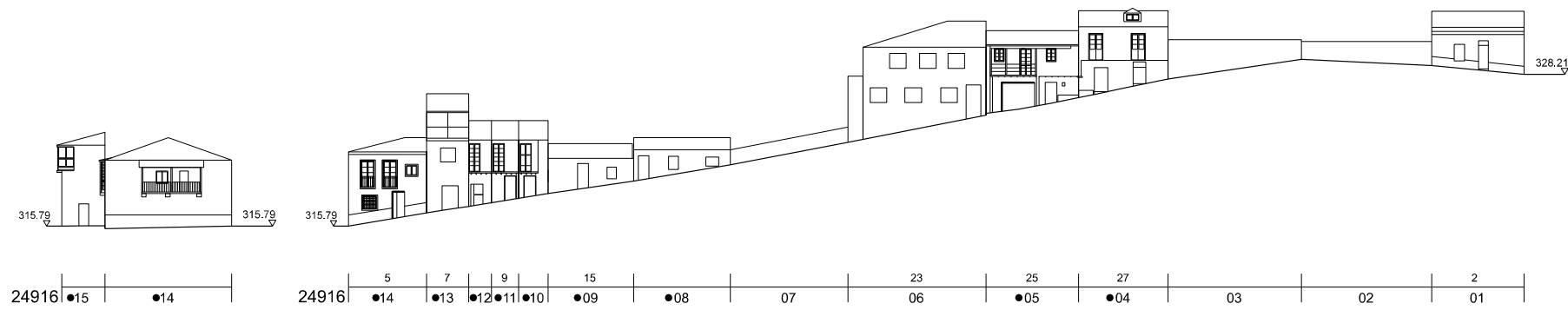




RÚA FALAGUEIRA



RÚA ZAPATERÍAS



RÚA PESCADERÍAS

RÚA ZAPATERÍAS

B+1



B+1

B+1

B+1

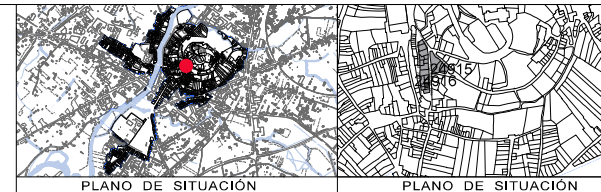
B+1

RÚA PESCADERÍAS

CÓDIGO DE CUARTEIRÓN  
EDIFICIO CATALOGADO  
NÚMERO POSTAL  
CÓDIGO DE PARCELA  
TIPO DE ACTUACIÓN  
NÚMERO DE ALTURAS  
NOME RÚA  
RÚA DO COMERCIO

TIPO DE ACTUACIÓN  
PE PLANTA ENGADIDA  
PEG PLANTA ENGADIDA CON GALERÍA  
PES PLANTA ENGADIDA CON SOLAINA  
NP NOVA PLANTA  
AF AMPLIACIÓN FONDO  
A ADICIÓN ALTURA

TIPO DE ACTUACIÓN  
AC ADECUACIÓN DE CUBERTA  
AA ADECUACIÓN DE ÁTICO  
TF TRATAMENTO DE FACHADA  
TM TRATAMENTO DE MEDIANERÍA  
TB TRATAMENTO DE BAIXO  
SE SUPRESIÓN ELEMENTOS DESCONTEXTUALIZADOS  
ED.1 ESTUDIO DE DETALLE Nº  
CA CASCO ANTIGUO  
RC RESIDENCIAL CERRADA



PLANO DE SITUACIÓN

PLANO DE SITUACIÓN

CONCELLO DE MONFORTE DE LEMOS  
PLAN ESPECIAL DE PROTECCIÓN DO CONXUNTO HISTÓRICO-ARTÍSTICO DE MONFORTE DE LEMOS  
DOCUMENTO PARA APROBACIÓN DEFINITIVA  
ORDENACIÓN URBANÍSTICA  
ALZADOS DA EDIFICACIÓN  
24915, 24916  
NOVEMBRO 2020  
ESCALA 1/500  
PLANO Nº 5 34



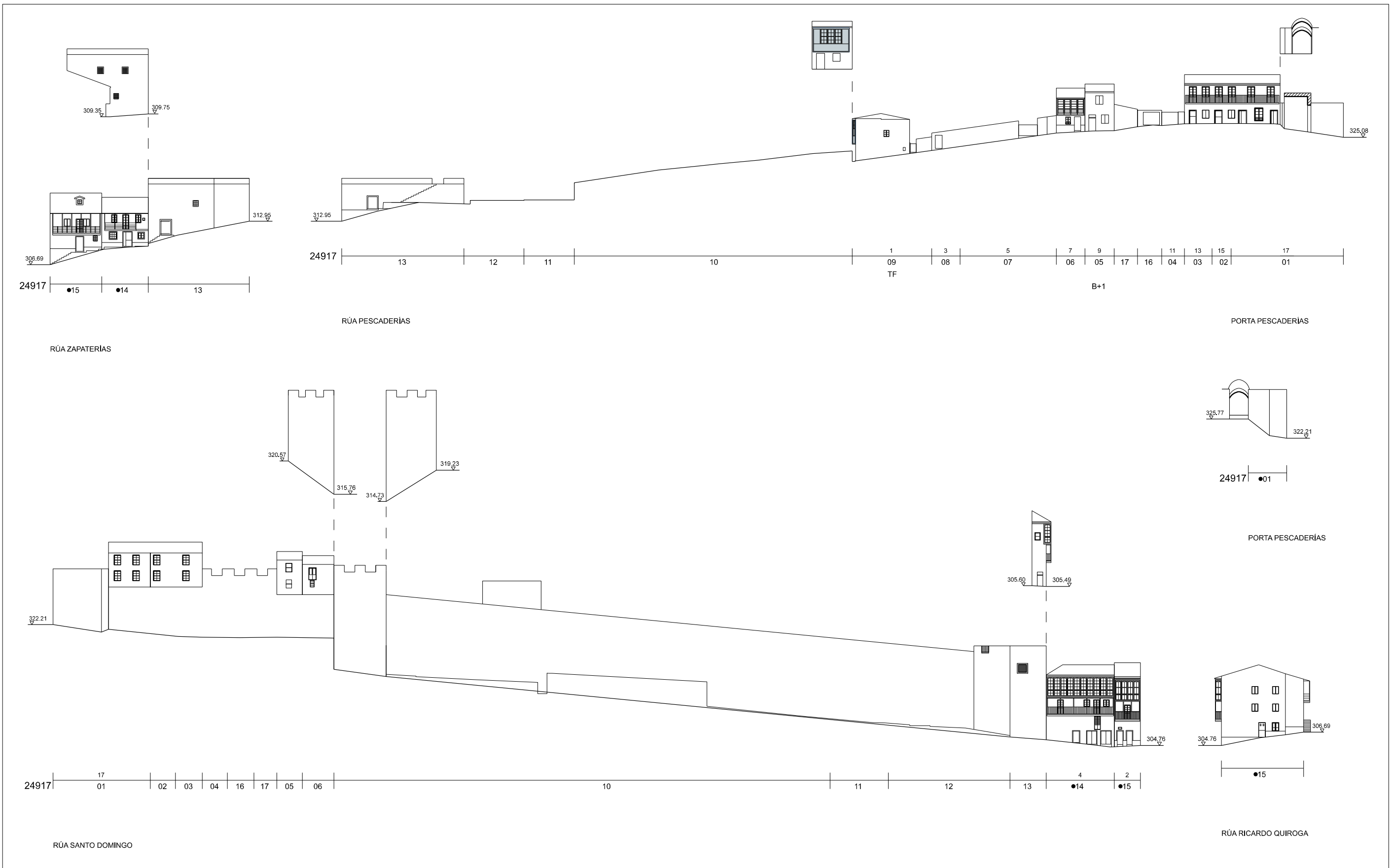
La autenticidad de este documento se puede comprobar con el código 07E4000645FF00V0Z2T1T7A0R6 en la Sede Electrónica de la Entidad

FIRMANTE - FECHA  
JOSE ANGEL VIÑA CARREGAL (A15030422-OFCINA DE PLANEAMIENTO SA) - 09/11/2020  
JOSE ANTONIO MOURELLE CILLERO-Secretario - 07/12/2020  
serialNumber=S2833002E,CN=Sello de tiempo TS@ - @firma,OU=Secretaría General de Administración Digital,O=Secretaría de Estado de Función Pública,C=ES - 07/12/2020 07:40:27  
DILIXENCIA: PARA FACER CONSTAR QUE ESTE DOCUMENTO FOI APROBADO DEFINITIVAMENTE POLO PLENO DA CORPORACIÓN O DÍA 16 DE NOVEMBRO DO 2020. ESTE DOCUMENTO ES UNA COPIA DEL DOCUMENTO ORIGINAL(411138)

DOCUMENTO: 2020041135  
Fecha: 07/12/2020  
Hora: 07:40







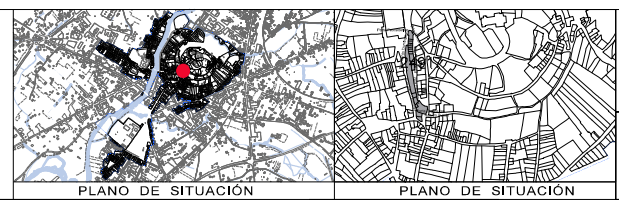
CÓDIGO DE CUARTEIRÓN: 161  
 NÚMERO POSTAL: 23900  
 CÓDIGO DE PARCELA: 29  
 EDIFICIO CATALOGADO: B+2  
 TIPO DE ACTUACIÓN: 15  
 NÚMERO DE ALTURAS: 15  
 NOME RÚA: RÚA DO COMERCIO

**TIPO DE ACTUACIÓN**

- PE PLANTA ENGADIDA
- PEG PLANTA ENGADIDA CON GALERÍA
- PES PLANTA ENGADIDA CON SOLAINA
- NP NOVA PLANTA
- AF AMPLIACIÓN FONDO
- A ADICIÓN ALTURA

**TIPO DE ACTUACIÓN**

- AC ADECUACIÓN DE CUBERTA
- AA ADECUACIÓN DE ÁTICO
- TF TRATAMENTO DE FACHADA
- TM TRATAMENTO DE MEDIANERÍA
- TB TRATAMENTO DE BAIXO
- SE SUPRESIÓN ELEMENTOS DESCONTEXTUALIZADOS
- ED,1 ESTUDIO DE DETALLE Nº
- CA CASCO ANTIGUO
- RC RESIDENCIAL CERRADA



CONCELLO DE MONFORTE DE LEMOS  
**PLAN ESPECIAL DE PROTECCIÓN DO CONXUNTO HISTÓRICO-ARTÍSTICO DE MONFORTE DE LEMOS**  
 DOCUMENTO PARA APROBACIÓN DEFINITIVA  
 ORDENACIÓN URBANÍSTICA  
 ALZADOS DA EDIFICACIÓN 24917  
 ESCALA 1/500  
 PLAN Nº 5 35

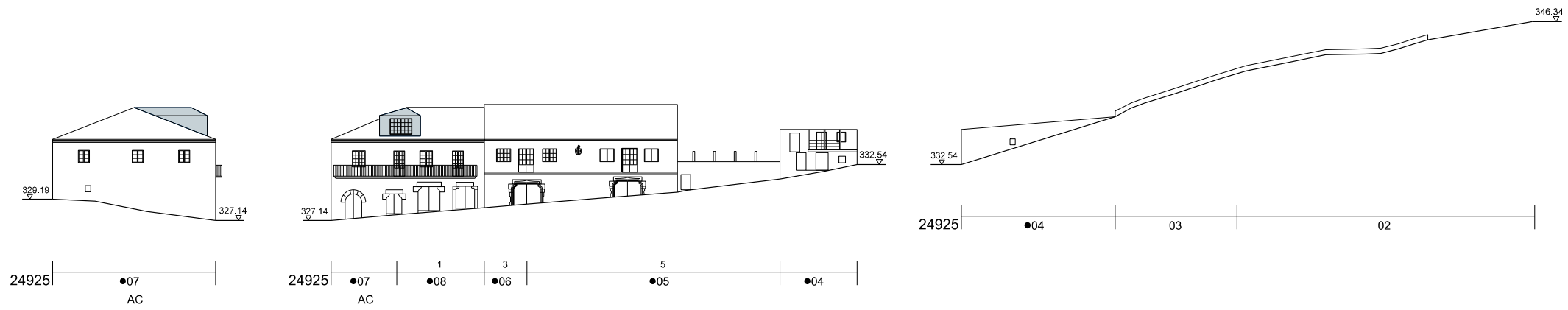


La autenticidad de este documento se puede comprobar con el código 07E4000645FF00V0Z2T1T7A0R6 en la Sede Electrónica de la Entidad

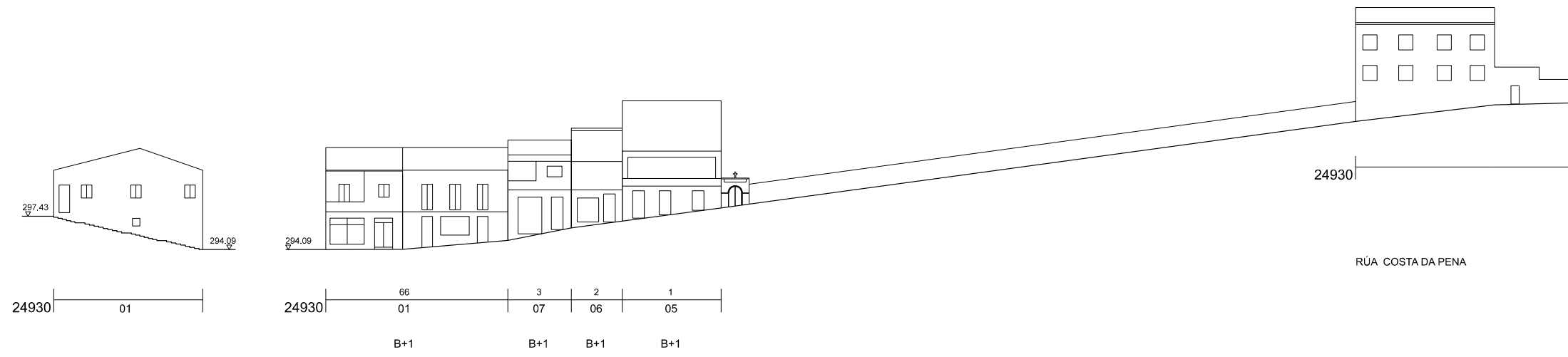
**FIRMANTE - FECHA**  
 JOSE ANGEL VIÑA CARREGAL (A15030422-OFCINA DE PLANEAMIENTO SA) - 09/11/2020  
 JOSE ANTONIO MOURELLE CILLERO-Secretario - 07/12/2020  
 serialNumber=S2833002E,CN=Sello de tiempo TS@ - @firma,OU=Secretaría General de Administración Digital,O=Secretaría de Estado de Función Pública,C=ES - 07/12/2020 07:40:27  
 DILIXENCIA: PARA FACER CONSTAR QUE ESTE DOCUMENTO FOI APROBADO DEFINITIVAMENTE POLO PLENO DA CORPORACIÓN O DÍA 16 DE NOVIEMBRO DO 2020. ESTE DOCUMENTO ES UNA COPIA DEL DOCUMENTO ORIGINAL(411138)

DOCUMENTO: 20200411135  
 Fecha: 07/12/2020  
 Hora: 07:40

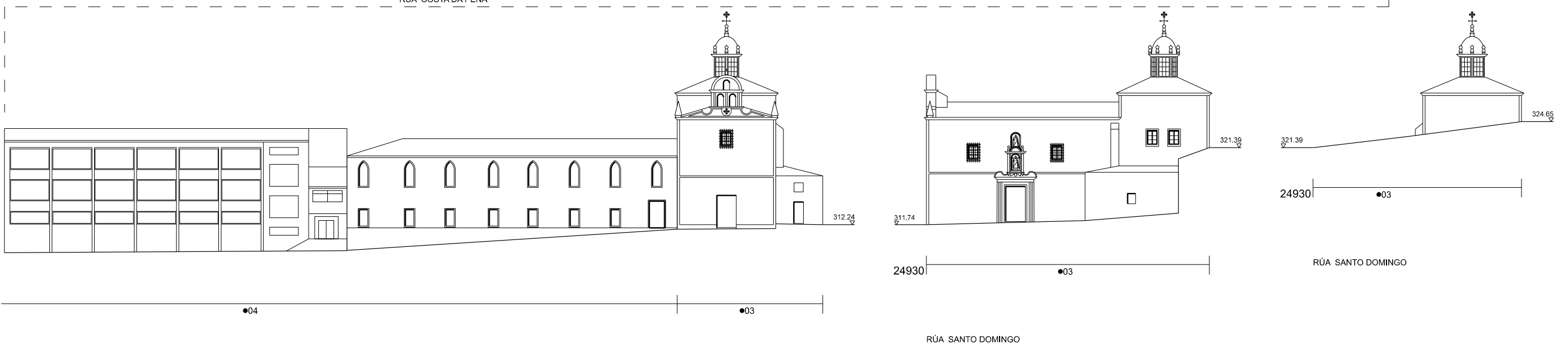




RUA FALAGUEIRA



RUA COSTA DA PENA

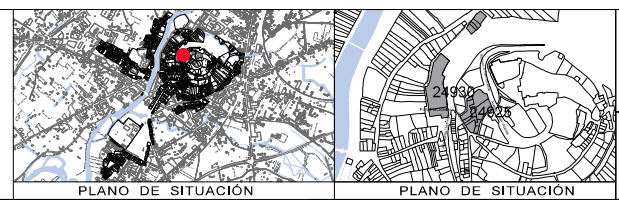


RUA COSTA DA PENA

CÓDIGO DE CUARTEIRÓN  
EDIFICIO CATALOGADO  
NÚMERO POSTAL  
CÓDIGO DE PARCELA  
TIPO DE ACTUACIÓN  
NÚMERO DE ALTURAS  
NOME RUA  
RUA DO COMERCIO

TIPO DE ACTUACIÓN  
PE PLANTA ENGADIDA  
PEG PLANTA ENGADIDA CON GALERÍA  
PES PLANTA ENGADIDA CON SOLAINA  
NP NOVA PLANTA  
AF AMPLIACIÓN FONDO  
A ADICIÓN ALTURA

TIPO DE ACTUACIÓN  
AC ADECUACIÓN DE CUBERTA  
AA ADECUACIÓN DE ÁTICO  
TF TRATAMENTO DE FACHADA  
TM TRATAMENTO DE MEDIANERÍA  
TB TRATAMENTO DE BAIXO  
SE SUPRESIÓN ELEMENTOS DESCONTEXTUALIZADOS  
ED.1 ESTUDIO DE DETALLE Nº  
CA CASCO ANTIGUO  
RC RESIDENCIAL CERRADA



CONCELLO DE MONFORTE DE LEMOS  
PLAN ESPECIAL DE PROTECCIÓN DO CONXUNTO HISTÓRICO-ARTÍSTICO DE MONFORTE DE LEMOS  
DOCUMENTO PARA APROBACIÓN DEFINITIVA  
ORDENACIÓN URBANÍSTICA  
ALZADOS DA EDIFICACIÓN  
24925, 24930  
NOVEMBRO 2020  
ESCALA 1/500  
PLANO Nº 5 36



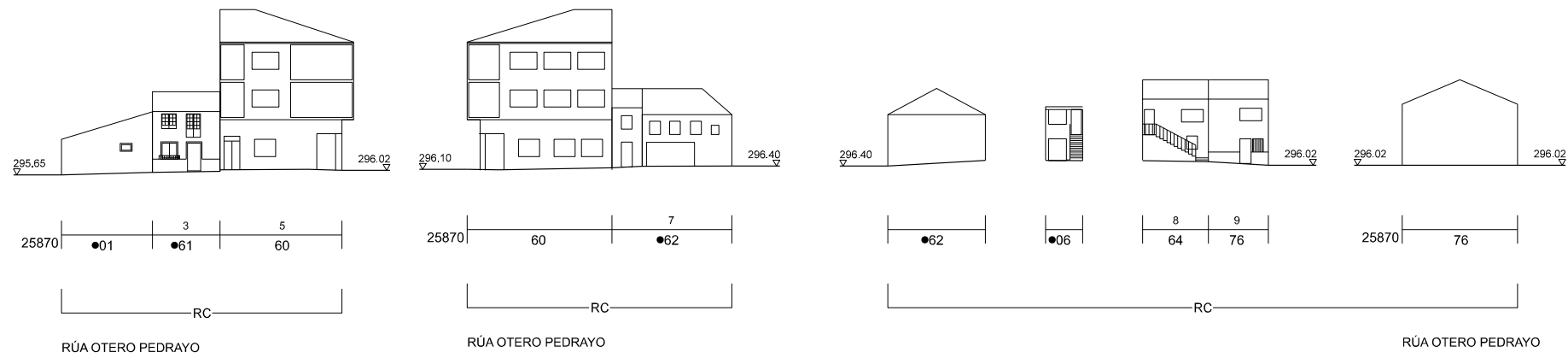
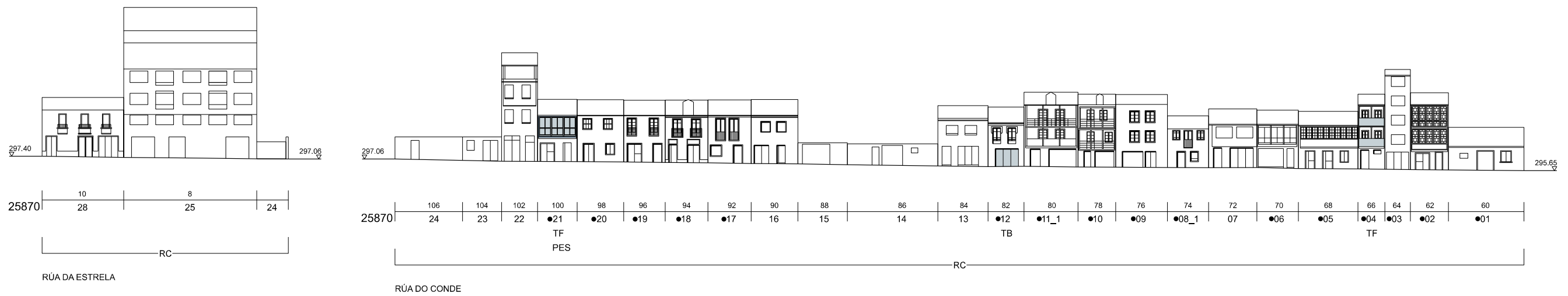
La autenticidad de este documento se puede comprobar con el código 07E4000645FF00V0Z2T1T7A0R6 en la Sede Electrónica de la Entidad

FIRMANTE - FECHA  
JOSE ANGEL VIÑA CARREGAL(A15030422-OFCINA DE PLANEAMIENTO SA) - 09/11/2020  
JOSE ANTONIO MOURELLE CILLERO-Secretario - 07/12/2020  
serialNumber=S2833002E,CN=Sello de tiempo TS@ - @firma,OU=Secretaría General de Administración Digital,O=Secretaría de Estado de Función Pública,C=ES - 07/12/2020 07:40:27  
DILIXENCIA: PARA FACER CONSTAR QUE ESTE DOCUMENTO FOI APROBADO DEFINITIVAMENTE POLO PLENO DA CORPORACIÓN O DÍA 16 DE NOVEMBRO DO 2020. ESTE DOCUMENTO ES UNA COPIA DEL DOCUMENTO ORIGINAL(411138)

DOCUMENTO: 2020041135  
Fecha: 07/12/2020  
Hora: 07:40

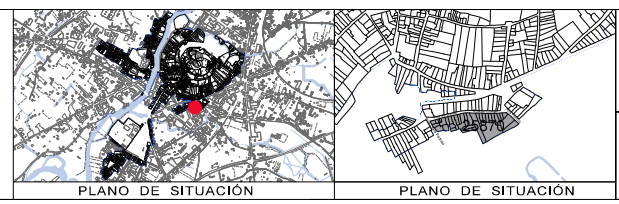






CÓDIGO DE CUARTEIRÓN: 161  
NÚMERO POSTAL: 23900  
EDIFICIO CATALOGADO: 29  
CÓDIGO DE PARCELA: B+2  
TIPO DE ACTUACIÓN: NÚMERO DE ALTURAS  
NOME RUA: RUA DO COMERCIO

TIPO DE ACTUACIÓN		TIPO DE ACTUACIÓN	
PE	PLANTA ENGADIDA	AC	ADECUACIÓN DE CUBERTA
PEG	PLANTA ENGADIDA CON GALERÍA	AA	ADECUACIÓN DE ÁTICO
PES	PLANTA ENGADIDA CON SOLAINA	TF	TRATAMENTO DE FACHADA
NP	NOVA PLANTA	TM	TRATAMENTO DE MEDIANERÍA
AF	AMPLIACIÓN FONDO	TB	TRATAMENTO DE BAIXO
A	ADICIÓN ALTURA	SE	SUPRESIÓN ELEMENTOS DESCONTEXTUALIZADOS
ED,1	ESTUDIO DE DETALLE Nº	CA	CASCO ANTIGUO
RC	RESIDENCIAL CERRADA		



CONCELLO DE MONFORTE DE LEMOS  
PLAN ESPECIAL DE PROTECCIÓN DO CONXUNTO HISTÓRICO-ARTÍSTICO DE MONFORTE DE LEMOS  
DOCUMENTO PARA APROBACIÓN DEFINITIVA

NOVIEMBRE 2020

ORDENACIÓN URBANÍSTICA  
ALZADOS DA EDIFICACIÓN  
25870

ESCALA 1/500

PLANO Nº 5 37

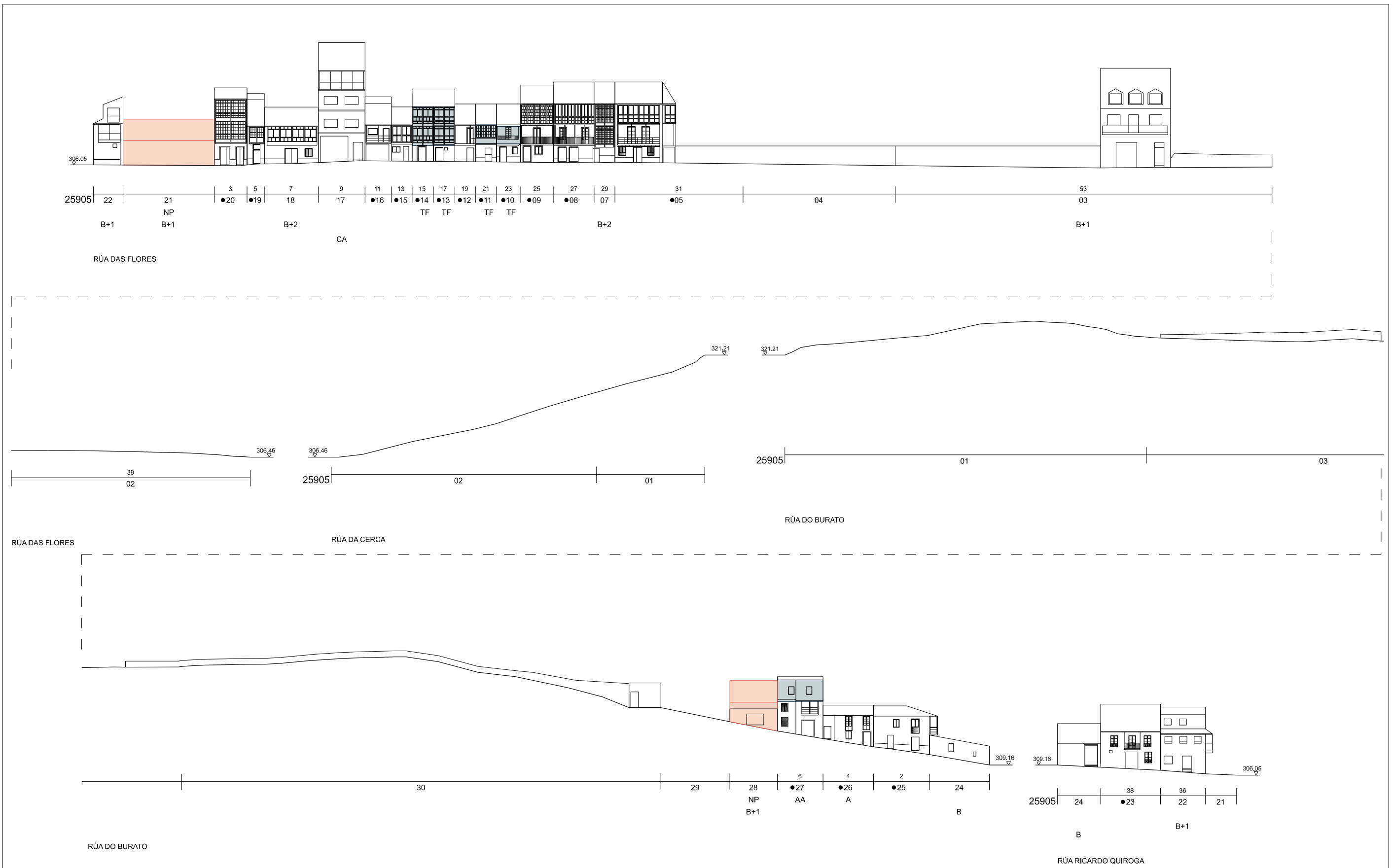
La autenticidad de este documento se puede comprobar con el código 07E4000645FF00V0Z2T1T7A0R6 en la Sede Electrónica de la Entidad

**FIRMANTE - FECHA**  
JOSE ANGEL VIÑA CARREGAL(A15030422-OFCINA DE PLANEAMIENTO SA) - 09/11/2020  
JOSE ANTONIO MOURELLE CILLERO-Secretario - 07/12/2020  
serialNumber=S2833002E,CN=Sello de tiempo TS@ - @firma,OU=Secretaría General de Administración Digital,O=Secretaría de Estado de Función Pública,C=ES - 07/12/2020 07:40:27

DOCUMENTO: 2020041135  
Fecha: 07/12/2020  
Hora: 07:40

DILIGENCIA: PARA FACER CONSTAR QUE ESTE DOCUMENTO FOI APROBADO DEFINITIVAMENTE POLO PLENO DA CORPORACIÓN O DÍA 16 DE NOVIEMBRO DO 2020  
ESTE DOCUMENTO ES UNA COPIA DEL DOCUMENTO ORIGINAL(411138)





CÓDIGO DE CUARTEIRÓN: 161  
 NÚMERO POSTAL: 23900  
 CÓDIGO DE PARCELA: 29  
 EDIFICIO CATALOGADO: TB  
 TIPO DE ACTUACIÓN: B+2  
 NÚMERO DE ALTURAS: B+2  
 NOME RÚA: RÚA DO COMERCIO

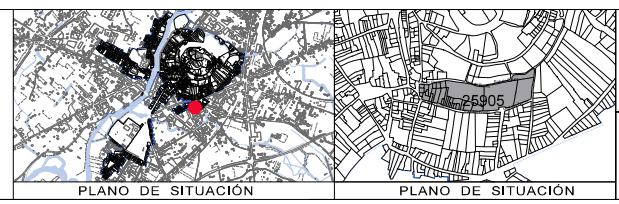
**TIPO DE ACTUACIÓN**

PE PLANTA ENGADIDA  
 PEG PLANTA ENGADIDA CON GALERÍA  
 PES PLANTA ENGADIDA CON SOLAINA  
 NP NOVA PLANTA  
 AF AMPLIACIÓN FONDO  
 A ADICIÓN ALTURA

**TIPO DE ACTUACIÓN**

AC ADECUACIÓN DE CUBERTA  
 AA ADECUACIÓN DE ÁTICO  
 TF TRATAMENTO DE FACHADA  
 TM TRATAMENTO DE MEDIANERÍA  
 TB TRATAMENTO DE BAIXO  
 SE SUPRESIÓN ELEMENTOS DESCONTEXTUALIZADOS

ED.1 ESTUDIO DE DETALLE Nº  
 CA CASCO ANTIGUO  
 RC RESIDENCIAL CERRADA



CONCELLO DE MONFORTE DE LEMOS  
**PLAN ESPECIAL DE PROTECCIÓN DO CONXUNTO HISTÓRICO-ARTÍSTICO DE MONFORTE DE LEMOS**  
 DOCUMENTO PARA APROBACIÓN DEFINITIVA

NOVIEMBRE 2020

ORDENACIÓN URBANÍSTICA  
 ALZADOS DA EDIFICACIÓN  
 25905

ESCALA 1/500

PLANO Nº **5** 38



La autenticidad de este documento se puede comprobar con el código 07E4000645FF00V0Z2T1T7A0R6 en la Sede Electrónica de la Entidad

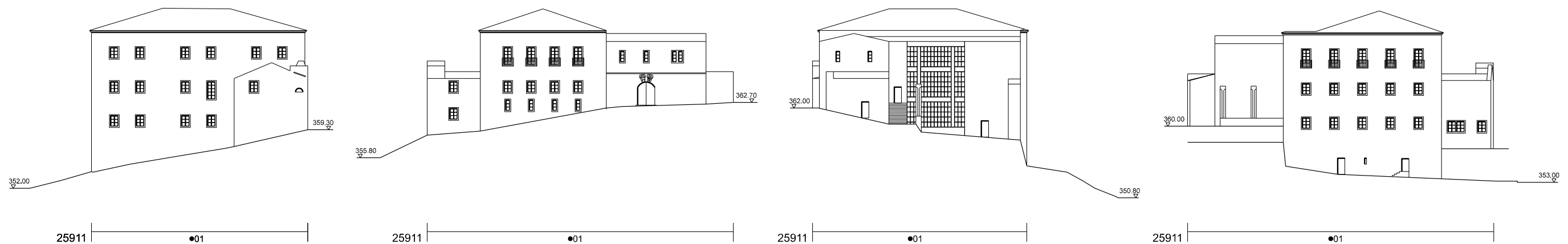
**FIRMANTE - FECHA**  
 JOSE ANGEL VIÑA CARREGAL (A15030422-OFCINA DE PLANEAMIENTO SA) - 09/11/2020  
 JOSE ANTONIO MOURELLE CILLERO-Secretario - 07/12/2020  
 serialNumber=S2833002E,CN=Sello de tiempo TS@ - @firma,OU=Secretaría General de Administración Digital,O=Secretaría de Estado de Función Pública,C=ES - 07/12/2020 07:40:27

DILIXENCIA: PARA FACER CONSTAR QUE ESTE DOCUMENTO FOI APROBADO DEFINITIVAMENTE POLO PLENO DA CORPORACIÓN O DÍA 16 DE NOVIEMBRO DO 2020. ESTE DOCUMENTO ES UNA COPIA DEL DOCUMENTO ORIGINAL(411138)

DOCUMENTO: 2020041135  
 Fecha: 07/12/2020  
 Hora: 07:40







PRAZA DE SAN VICENTE

<p>CÓDIGO DE CUARTEIRÓN: 23900</p> <p>EDIFICIO CATALOGADO: 16</p> <p>NÚMERO POSTAL: 29</p> <p>CÓDIGO DE PARCELA: B+2</p> <p>NÚMERO DE ALTURAS: NOME RÚA / RÚA DO COMERCIO</p>	<p><b>TIPO DE ACTUACIÓN</b></p> <p>PE PLANTA ENGADIDA</p> <p>PEG PLANTA ENGADIDA CON GALERÍA</p> <p>PES PLANTA ENGADIDA CON SOLAINA</p> <p>NP NOVA PLANTA</p> <p>AF AMPLIACIÓN FONDO</p> <p>A ADICIÓN ALTURA</p>	<p><b>TIPO DE ACTUACIÓN</b></p> <p>AC ADECUACIÓN DE CUBERTA</p> <p>AA ADECUACIÓN DE ÁTICO</p> <p>TF TRATAMENTO DE FACHADA</p> <p>TM TRATAMENTO DE MEDIANERÍA</p> <p>TB TRATAMENTO DE BAIXO</p> <p>SE SUPRESIÓN ELEMENTOS DESCONTEXTUALIZADOS</p>	<p>ED.1 ESTUDIO DE DETALLE Nº</p> <p>CA CASCO ANTIGUO</p> <p>RC RESIDENCIAL CERRADA</p>	<p>PLANO DE SITUACIÓN</p>	<p>CONCELLO DE MONFORTE DE LEMOS</p> <p><b>PLAN ESPECIAL DE PROTECCIÓN DO CONXUNTO HISTÓRICO-ARTÍSTICO DE MONFORTE DE LEMOS</b></p> <p>DOCUMENTO PARA APROBACIÓN DEFINITIVA</p> <p>NOVIEMBRE 2020</p> <p>ESCALA 1/500</p>	<p>ORDENACIÓN URBANÍSTICA</p> <p>ALZADOS DA EDIFICACIÓN 25911</p>	<p>PLANO Nº</p> <p><b>5</b> 39</p>
---	--	--	---	---------------------------	---	---	------------------------------------



La autenticidad de este documento se puede comprobar con el código 07E4000645FF00V0Z2T1T7A0R6 en la Sede Electrónica de la Entidad

**FIRMANTE - FECHA**

JOSE ANGEL VIÑA CARREGAL (A15030422-OFCINA DE PLANEAMIENTO SA) - 09/11/2020

JOSE ANTONIO MOURELLE CILLERO-Secretario - 07/12/2020

serialNumber=S2833002E,CN=Sello de tiempo TS@ - @firma,OU=Secretaría General de Administración Digital,O=Secretaría de Estado de Función Pública,C=ES - 07/12/2020 07:40:27

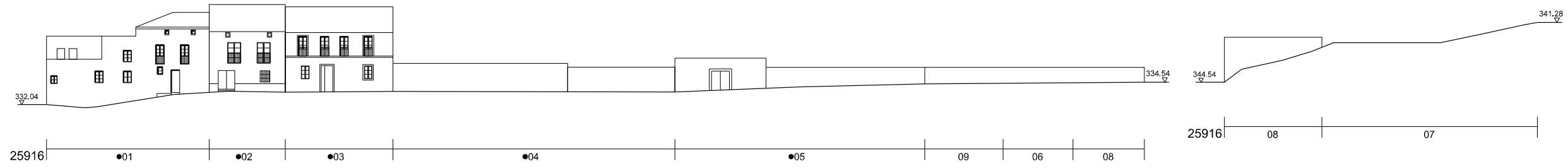
DILIXENCIA: PARA FACER CONSTAR QUE ESTE DOCUMENTO FOI APROBADO DEFINITIVAMENTE POLO PLENO DA CORPORACIÓN O DÍA 16 DE NOVIEMBRO DO 2020. ESTE DOCUMENTO ES UNA COPIA DEL DOCUMENTO ORIGINAL(411138)

DOCUMENTO: 2020041135

Fecha: 07/12/2020


Hora: 07:40






RÚA FALAGUEIRA


RÚA VELLA



RÚA VELLA



RÚA VELLA



RÚA VELLA

RÚA VELLA

ACCESO A SAN VICENTE

RÚA VELLA

<p>CÓDIGO DE CUARTEIRÓN</p> <p>EDIFICIO CATALOGADO</p> <p>NÚMERO POSTAL</p> <p>CÓDIGO DE PARCELA</p> <p>TIPO DE ACTUACIÓN</p> <p>NÚMERO DE ALTURAS</p> <p>NOME RÚA</p> <p>RÚA DO COMERCIO</p>	<p><b>TIPO DE ACTUACIÓN</b></p> <p>PE PLANTA ENGADIDA</p> <p>PEG PLANTA ENGADIDA CON GALERÍA</p> <p>PES PLANTA ENGADIDA CON SOLAINA</p> <p>NP NOVA PLANTA</p> <p>AF AMPLIACIÓN FONDO</p> <p>A ADICIÓN ALTURA</p>	<p><b>TIPO DE ACTUACIÓN</b></p> <p>AC ADECUACIÓN DE CUBERTA</p> <p>AA ADECUACIÓN DE ÁTICO</p> <p>TF TRATAMENTO DE FACHADA</p> <p>TM TRATAMENTO DE MEDIANERÍA</p> <p>TB TRATAMENTO DE BAIXO</p> <p>SE SUPRESIÓN ELEMENTOS DESCONTEXTUALIZADOS</p>	<p>ED.1 ESTUDIO DE DETALLE Nº</p> <p>CA CASCO ANTIGUO</p> <p>RC RESIDENCIAL CERRADA</p>	<p>PLANO DE SITUACIÓN</p>	<p>PLANO DE SITUACIÓN</p>	<p>CONCELLO DE MONFORTE DE LEMOS</p> <p><b>PLAN ESPECIAL DE PROTECCIÓN DO CONXUNTO HISTÓRICO-ARTÍSTICO DE MONFORTE DE LEMOS</b></p> <p>DOCUMENTO PARA APROBACIÓN DEFINITIVA</p>	<p>NOVIEMBRE 2020</p> <p>ESCALA 1/500</p>	<p>ORDENACIÓN URBANÍSTICA</p> <p>ALZADOS DA EDIFICACIÓN</p> <p>25916, 24912</p>	<p>PLANO Nº</p> <p><b>5</b> 40</p>
	<p><b>FIRMANTE - FECHA</b></p> <p>JOSE ANGEL VIÑA CARREGAL (A15030422-OFCINA DE PLANEAMIENTO SA) - 09/11/2020</p> <p>JOSE ANTONIO MOURELLE CILLERO-Secretario - 07/12/2020</p> <p>serialNumber=S2833002E,CN=Sello de tiempo TS@ - @firma,OU=Secretaría General de Administración Digital,O=Secretaría de Estado de Función Pública,C=ES - 07/12/2020 07:40:27</p> <p>DILIXENCIA: PARA FACER CONSTAR QUE ESTE DOCUMENTO FOI APROBADO DEFINITIVAMENTE POLO PLENO DA CORPORACIÓN O DÍA 16 DE NOVIEMBRO DO 2020. ESTE DOCUMENTO ES UNHA COPIA DEL DOCUMENTO ORIGINAL(411138)</p>		<p>DOCUMENTO: 20200411135</p> <p>Fecha: 07/12/2020</p> <p>Hora: 07:40</p>						



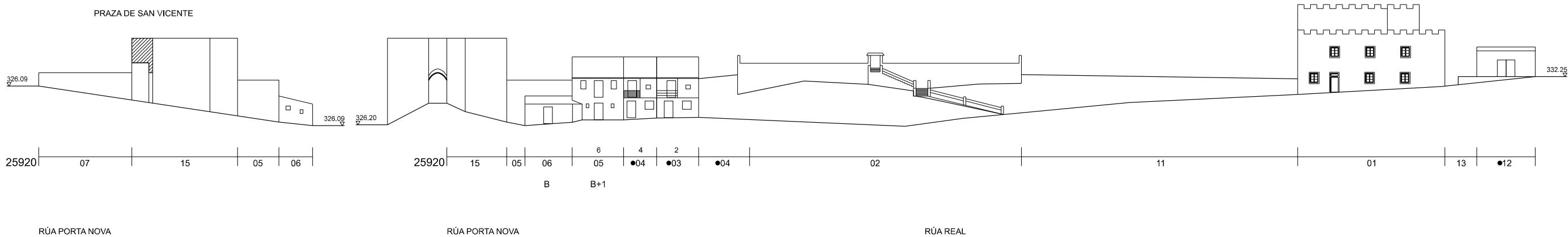
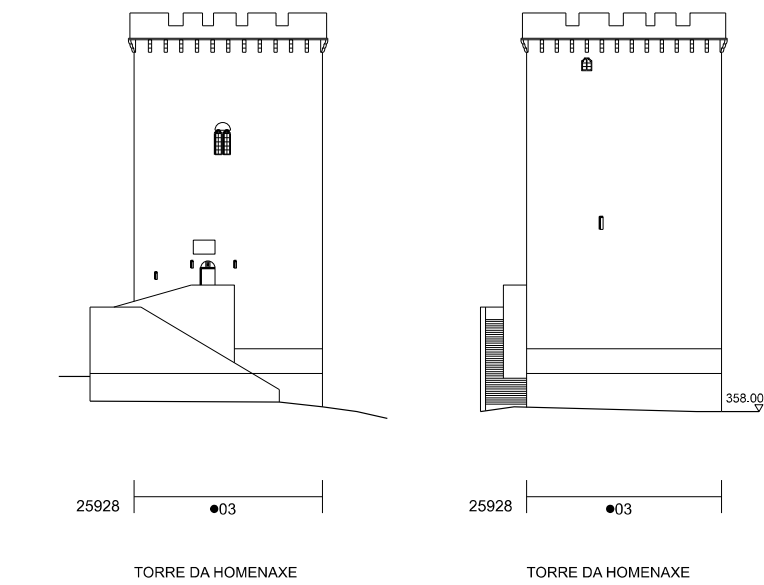


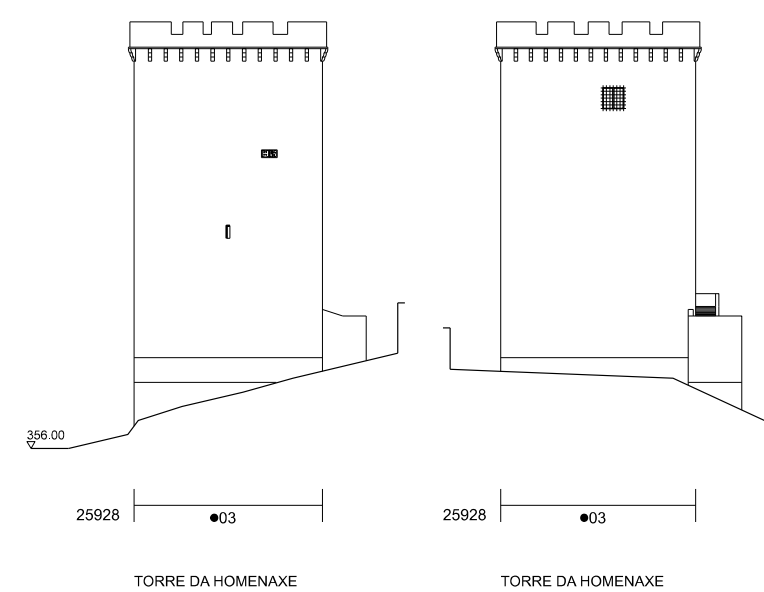

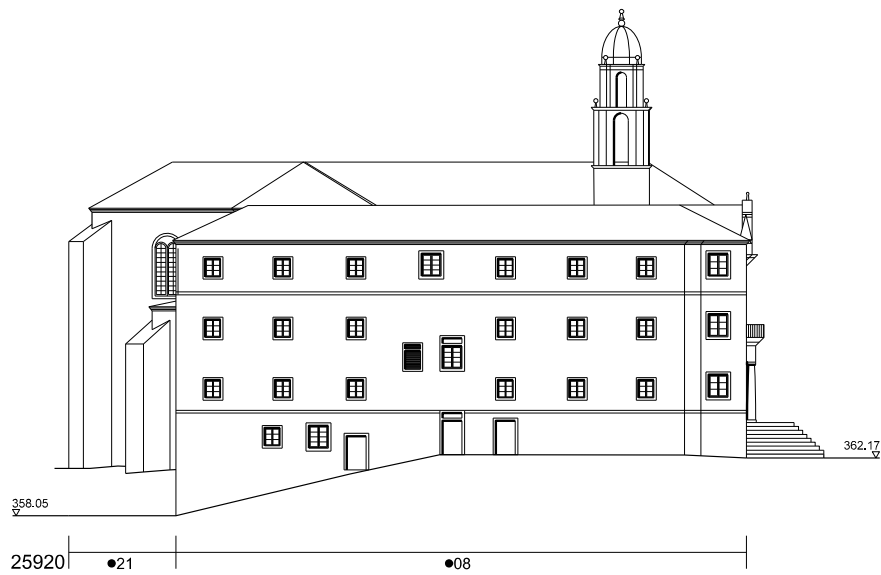
La autenticidad de este documento se puede comprobar con el código 07E4000645FF00V0Z2T1T7A0R6 en la Sede Electrónica de la Entidad

DOCUMENTO: 20200411135  
 Fecha: 07/12/2020  
 Hora: 07:40

DOCUMENTO: 20200411135  
 Fecha: 07/12/2020  
 Hora: 07:40



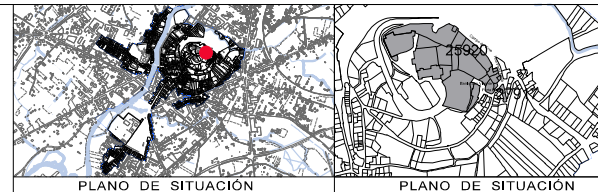




CÓDIGO DE CUARTEIRÓN  
EDIFICIO CATALOGADO  
NÚMERO POSTAL  
CÓDIGO DE PARCELA  
TIPO DE ACTUACIÓN  
NÚMERO DE ALTURAS  
NOME RUA  
RUA DO COMERCIO

TIPO DE ACTUACIÓN  
PE PLANTA ENGADIDA  
PEG PLANTA ENGADIDA CON GALERÍA  
PES PLANTA ENGADIDA CON SOLAINA  
NP NOVA PLANTA  
AF AMPLIACIÓN FONDO  
A ADICIÓN ALTURA

TIPO DE ACTUACIÓN  
AC ADECUACIÓN DE CUBERTA  
AA ADECUACIÓN DE ÁTICO  
TF TRATAMENTO DE FACHADA  
TM TRATAMENTO DE MEDIANERÍA  
TB TRATAMENTO DE BAIXO  
SE SUPRESIÓN ELEMENTOS DESCONTEXTUALIZADOS  
ED.1 ESTUDIO DE DETALLE Nº  
CA CASCO ANTIGUO  
RC RESIDENCIAL CERRADA



CONCELLO DE MONFORTE DE LEMOS  
PLAN ESPECIAL DE PROTECCIÓN DO CONXUNTO HISTÓRICO-ARTÍSTICO DE MONFORTE DE LEMOS  
DOCUMENTO PARA APROBACIÓN DEFINITIVA  
ORDENACIÓN URBANÍSTICA  
ALZADOS DA EDIFICACIÓN  
25920, 25928  
NOVEMBRO 2020  
ESCALA 1/500  
PLANO Nº 5 41



La autenticidad de este documento se puede comprobar con el código 07E4000645FF00V0Z2T1T7A0R6 en la Sede Electrónica de la Entidad

FIRMANTE - FECHA  
JOSE ANGEL VIÑA CARREGAL (A15030422-OFCINA DE PLANEAMIENTO SA) - 09/11/2020  
JOSE ANTONIO MOURELLE CILLERO-Secretario - 07/12/2020  
serialNumber=S2833002E,CN=Sello de tiempo TS@ - @firma,OU=Secretaría General de Administración Digital,O=Secretaría de Estado de Función Pública,C=ES - 07/12/2020 07:40:27  
DILIXENCIA: PARA FACER CONSTAR QUE ESTE DOCUMENTO FOI APROBADO DEFINITIVAMENTE POLO PLENO DA CORPORACIÓN O DÍA 16 DE NOVEMBRO DO 2020. ESTE DOCUMENTO ES UNA COPIA DEL DOCUMENTO ORIGINAL(411138)

DOCUMENTO: 2020041135  
Fecha: 07/12/2020  
Hora: 07:40

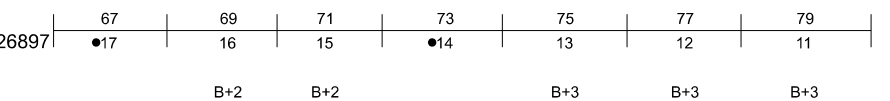




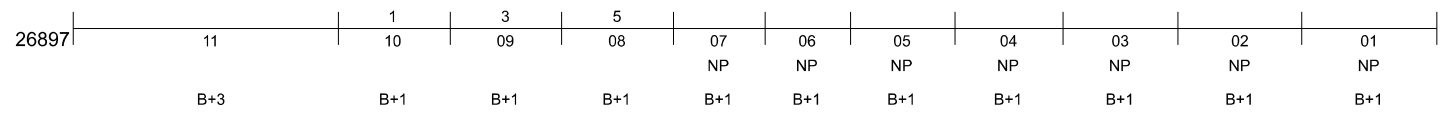
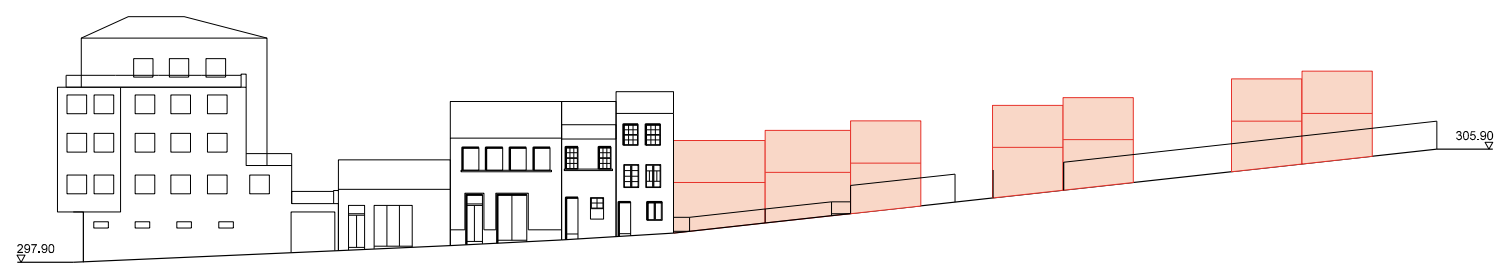




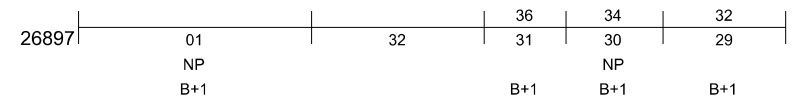
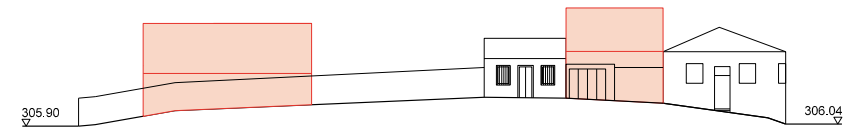
RÚA DA CORNA



RÚA ROBERTO BAAMONDE



RÚA DA CERCA



RÚA DAS FLORES

CÓDIGO DE CUARTEIRÓN  
 EDIFICIO CATALOGADO  
 NÚMERO POSTAL  
 CÓDIGO DE PARCELA  
 TIPO DE ACTUACIÓN  
 NÚMERO DE ALTURAS  
 NOME RÚA  
 RÚA DO COMERCIO

TIPO DE ACTUACIÓN

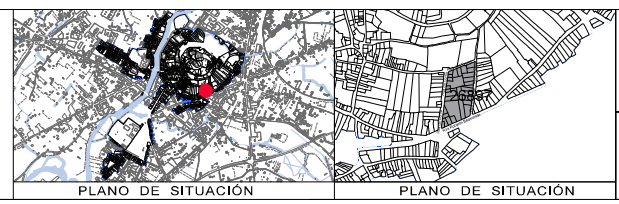
- PE PLANTA ENGADIDA
- PEG PLANTA ENGADIDA CON GALERÍA
- PES PLANTA ENGADIDA CON SOLAINA
- NP NOVA PLANTA
- AF AMPLIACIÓN FONDO
- A ADICIÓN ALTURA

TIPO DE ACTUACIÓN

- AC ADECUACIÓN DE CUBERTA
- AA ADECUACIÓN DE ÁTICO
- TF TRATAMENTO DE FACHADA
- TM TRATAMENTO DE MEDIANERÍA
- TB TRATAMENTO DE BAIXO
- SE SUPRESIÓN ELEMENTOS DESCONTEXTUALIZADOS

ESTUDIO DE DETALLE Nº

- ED.1 ESTUDIO DE DETALLE Nº
- CA CASCO ANTIGUO
- RC RESIDENCIAL CERRADA



CONCELLO DE MONFORTE DE LEMOS  
**PLAN ESPECIAL DE PROTECCIÓN DO CONXUNTO HISTÓRICO-ARTÍSTICO DE MONFORTE DE LEMOS**  
 DOCUMENTO PARA APROBACIÓN DEFINITIVA

ORDENACIÓN URBANÍSTICA  
 ALZADOS DA EDIFICACIÓN  
 26897

NOVIEMBRE 2020  
 ESCALA 1/500

PLANO Nº  
**5** 43

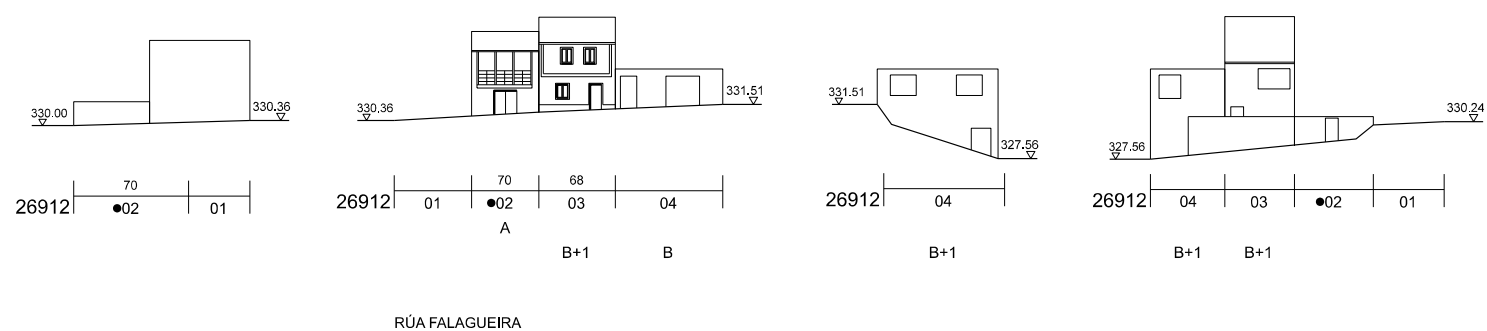
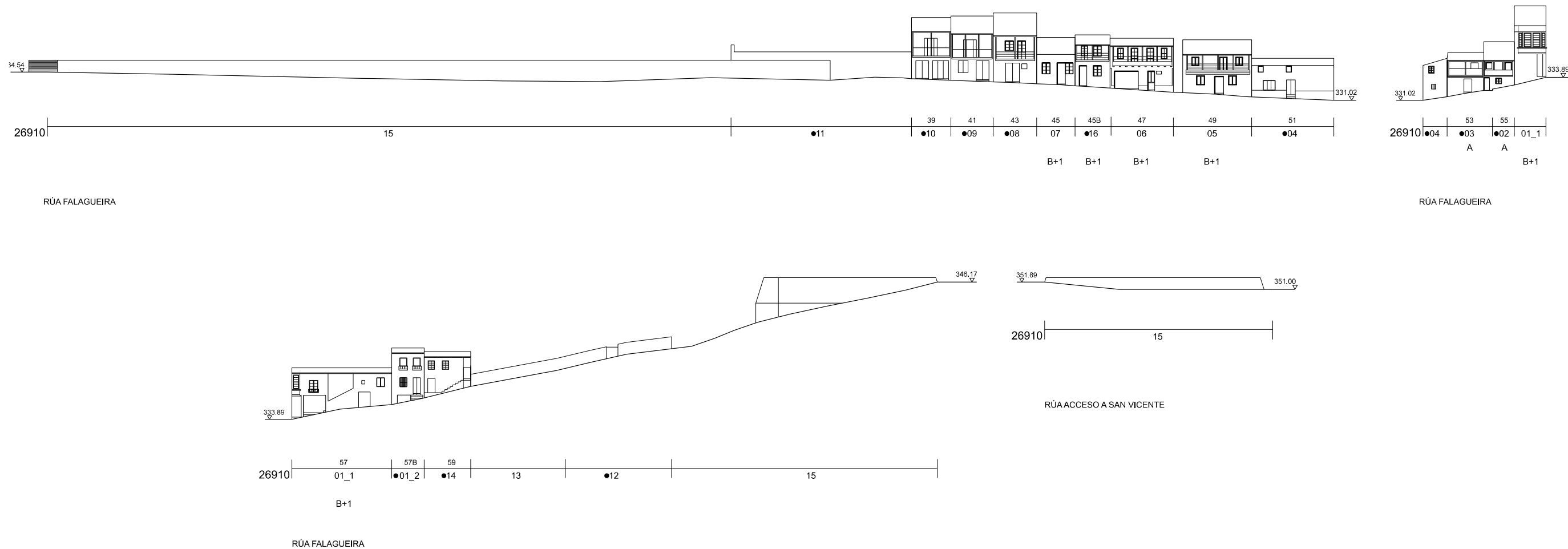
La autenticidad de este documento se puede comprobar con el código 07E4000645FF00V0Z2T1T7A0R6 en la Sede Electrónica de la Entidad

**FIRMANTE - FECHA**  
 JOSE ANGEL VIÑA CARREGAL(A15030422-OFCINA DE PLANEAMIENTO SA) - 09/11/2020  
 JOSE ANTONIO MOURELLE CILLERO-Secretario - 07/12/2020  
 serialNumber=S2833002E,CN=Sello de tiempo TS@ - @firma,OU=Secretaría General de Administración Digital,O=Secretaría de Estado de Función Pública,C=ES - 07/12/2020 07:40:27

DOCUMENTO: 2020041135  
 Fecha: 07/12/2020  
 Hora: 07:40

DILIXENCIA: PARA FACER CONSTAR QUE ESTE DOCUMENTO FOI APROBADO DEFINITIVAMENTE POLO PLENO DA CORPORACIÓN O DÍA 16 DE NOVIEMBRO DO 2020. ESTE DOCUMENTO ES UNA COPIA DEL DOCUMENTO ORIGINAL(41138)





CÓDIGO DE CUARTEIRÓN: 23900  
 EDIFICIO CATALOGADO: 16, 29  
 NÚMERO POSTAL: 16  
 CÓDIGO DE PARCELA: 29  
 TIPO DE ACTUACIÓN: B+2  
 NÚMERO DE ALTURAS: B+2  
 NOME RÚA: RÚA DO COMERCIO

**TIPO DE ACTUACIÓN**

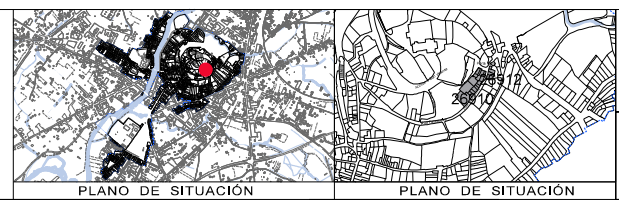
- PE PLANTA ENGADIDA
- PEG PLANTA ENGADIDA CON GALERÍA
- PES PLANTA ENGADIDA CON SOLAINA
- NP NOVA PLANTA
- AF AMPLIACIÓN FONDO
- A ADICIÓN ALTURA

**TIPO DE ACTUACIÓN**

- AC ADECUACIÓN DE CUBERTA
- AA ADECUACIÓN DE ÁTICO
- TF TRATAMENTO DE FACHADA
- TM TRATAMENTO DE MEDIANERÍA
- TB TRATAMENTO DE BAIXO
- SE SUPRESIÓN ELEMENTOS DESCONTEXTUALIZADOS

**ESTUDIO DE DETALLE Nº**

- ED.1 ESTUDIO DE DETALLE Nº
- CA CASCO ANTIGUO
- RC RESIDENCIAL CERRADA



CONCELLO DE MONFORTE DE LEMOS  
**PLAN ESPECIAL DE PROTECCIÓN DO CONXUNTO HISTÓRICO-ARTÍSTICO DE MONFORTE DE LEMOS**  
 DOCUMENTO PARA APROBACIÓN DEFINITIVA  
 ORDENACIÓN URBANÍSTICA  
 ALZADOS DA EDIFICACIÓN  
 26910, 26912  
 ESCALA 1/500  
 NOVIEMBRE 2020  
 PLANO Nº 5 44



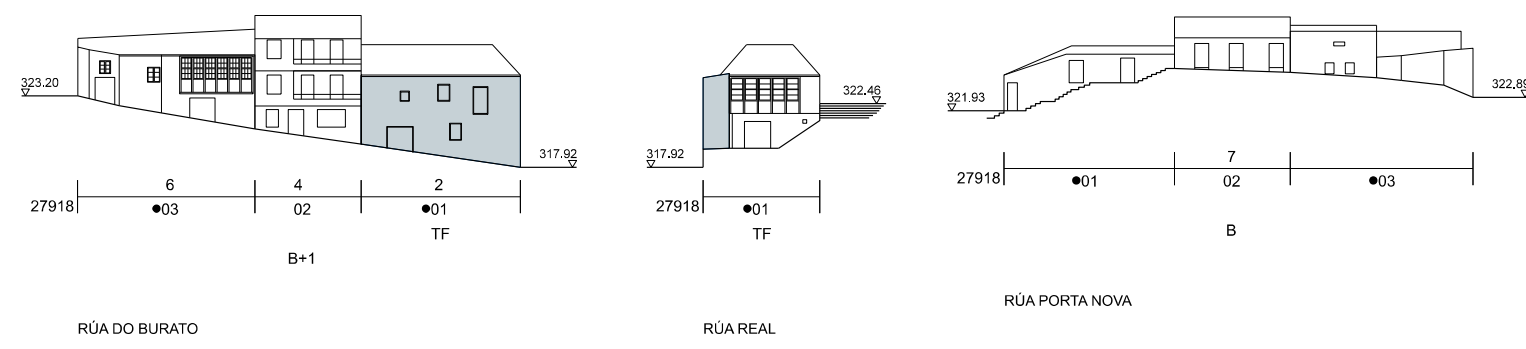
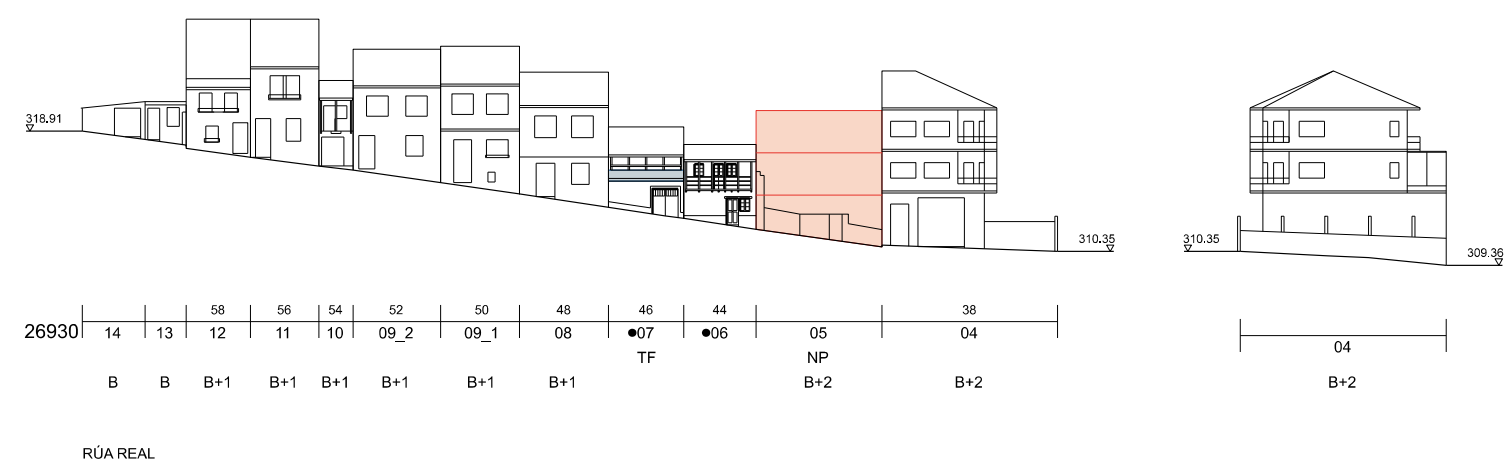
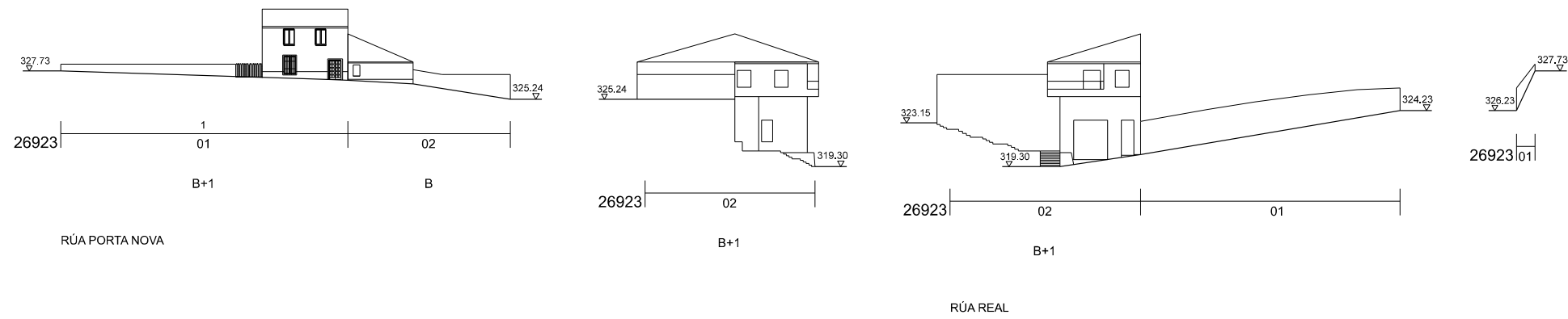
La autenticidad de este documento se puede comprobar con el código 07E4000645FF00V0Z2T1T7A0R6 en la Sede Electrónica de la Entidad

**FIRMANTE - FECHA**  
 JOSE ANGEL VIÑA CARREGAL (A15030422-OFCINA DE PLANEAMIENTO SA) - 09/11/2020  
 JOSE ANTONIO MOURELLE CILLERO-Secretario - 07/12/2020  
 serialNumber=S2833002E,CN=Sello de tiempo TS@ - @firma,OU=Secretaría General de Administración Digital,O=Secretaría de Estado de Función Pública,C=ES - 07/12/2020 07:40:27  
 DILIXENCIA: PARA FACER CONSTAR QUE ESTE DOCUMENTO FOI APROBADO DEFINITIVAMENTE POLO PLENO DA CORPORACIÓN O DÍA 16 DE NOVIEMBRO DO 2020. ESTE DOCUMENTO ES UNA COPIA DEL DOCUMENTO ORIGINAL(411138)

DOCUMENTO: 2020041135  
 Fecha: 07/12/2020  
 Hora: 07:40

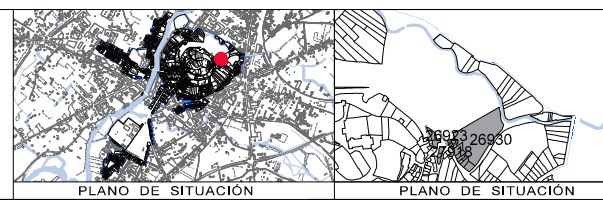






CÓDIGO DE CUARTEIRÓN: 23900  
 EDIFICIO CATALOGADO: 16, 29  
 NÚMERO POSTAL: 161  
 CÓDIGO DE PARCELA: 29  
 TIPO DE ACTUACIÓN: B+2  
 NÚMERO DE ALTURAS: B+2  
 NOME RÚA: RÚA DO COMERCIO

TIPO DE ACTUACIÓN		TIPO DE ACTUACIÓN	
PE	PLANTA ENGADIDA	AC	ADECUACIÓN DE CUBERTA
PEG	PLANTA ENGADIDA CON GALERÍA	AA	ADECUACIÓN DE ÁTICO
PES	PLANTA ENGADIDA CON SOLAINA	TF	TRATAMENTO DE FACHADA
NP	NOVA PLANTA	TM	TRATAMENTO DE MEDIANERÍA
AF	AMPLIACIÓN FONDO	TB	TRATAMENTO DE BAIXO
A	ADICIÓN ALTURA	SE	SUPRESIÓN ELEMENTOS DESCONTEXTUALIZADOS
ED.1	ESTUDIO DE DETALLE Nº	CA	CASCO ANTIGUO
RC	RESIDENCIAL CERRADA		



CONCELLO DE MONFORTE DE LEMOS  
**PLAN ESPECIAL DE PROTECCIÓN DO CONXUNTO HISTÓRICO-ARTÍSTICO DE MONFORTE DE LEMOS**  
 DOCUMENTO PARA APROBACIÓN DEFINITIVA

NOVEMBRO 2020  
 ESCALA 1/500

ORDENACIÓN URBANÍSTICA  
 ALZADOS DA EDIFICACIÓN  
 26923, 26930, 27918

PLANO Nº **5** 45

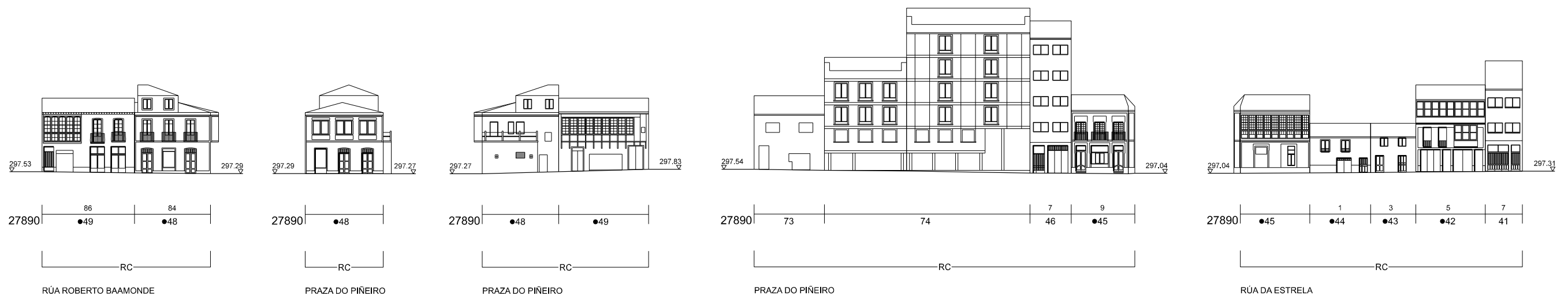
**FIRMANTE - FECHA**

La autenticidad de este documento se puede comprobar con el código 07E4000645FF00V0Z2T1T7A0R6 en la Sede Electrónica de la Entidad

JOSE ANGEL VIÑA CARREGAL (A15030422-OFCINA DE PLANEAMIENTO SA) - 09/11/2020  
 JOSE ANTONIO MOURELLE CILLERO-Secretario - 07/12/2020  
 serialNumber=S2833002E,CN=Sello de tiempo TS@ - @firma,OU=Secretaría General de Administración Digital,O=Secretaría de Estado de Función Pública,C=ES - 07/12/2020 07:40:27

DILIGENCIA: PARA FACER CONSTAR QUE ESTE DOCUMENTO FOI APROBADO DEFINITIVAMENTE POLO PLENO DA CORPORACIÓN O DÍA 16 DE NOVEMBRO DO 2020. ESTE DOCUMENTO ES UNA COPIA DEL DOCUMENTO ORIGINAL(411138)

DOCUMENTO: 2020041135  
 Fecha: 07/12/2020  
 Hora: 07:40

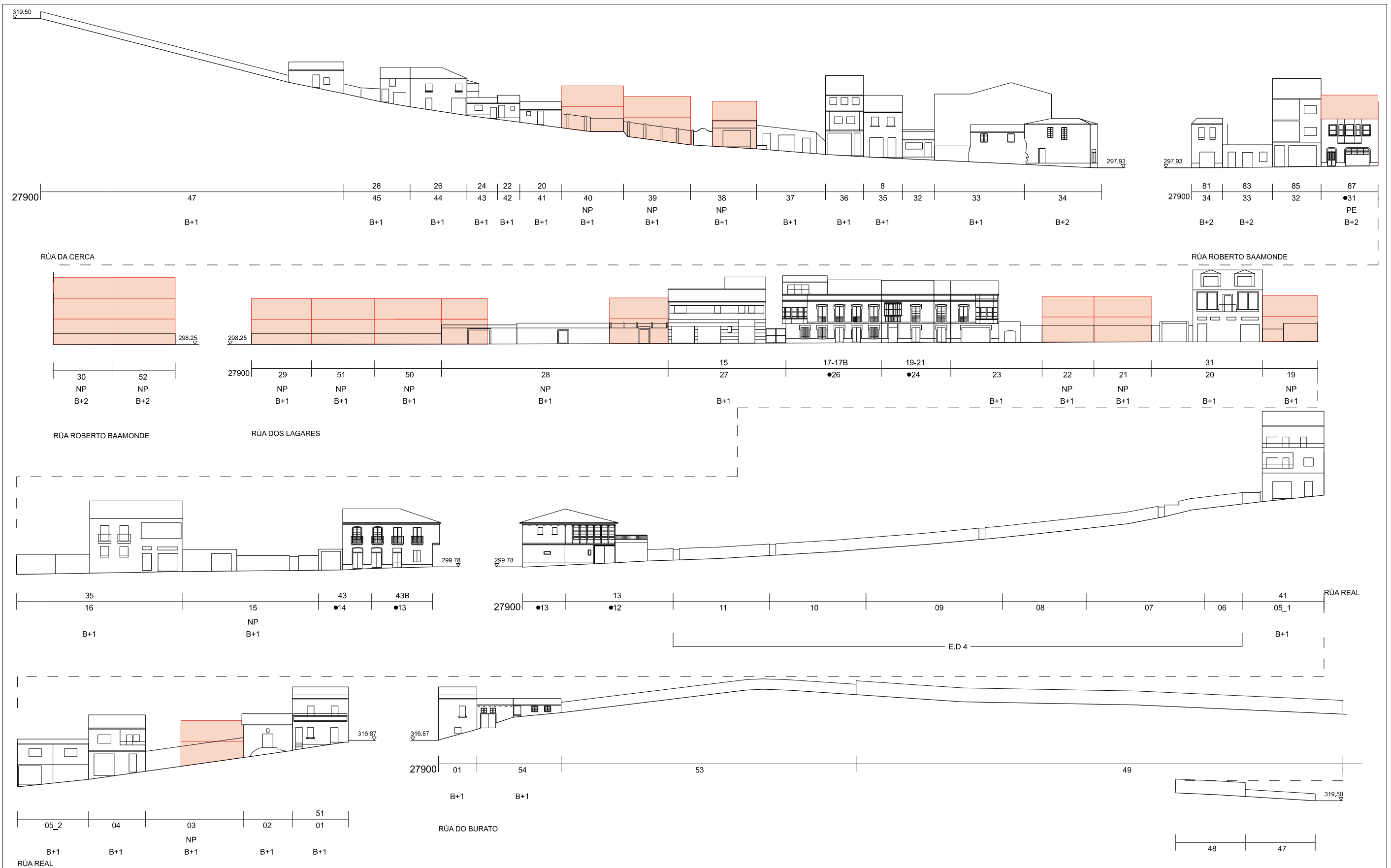


<p>CÓDIGO DE CUARTEIRÓN: 23900</p> <p>EDIFICIO CATALOGADO: 16</p> <p>NÚMERO POSTAL: 29</p> <p>CÓDIGO DE PARCELA: B+2</p> <p>NÚMERO DE ALTURAS: NOME RUA - RUA DO COMERCIO</p>	<p><b>TIPO DE ACTUACIÓN</b></p> <p>PE PLANTA ENGADIDA</p> <p>PEG PLANTA ENGADIDA CON GALERÍA</p> <p>PES PLANTA ENGADIDA CON SOLAINA</p> <p>NP NOVA PLANTA</p> <p>AF AMPLIACIÓN FONDO</p> <p>A ADICIÓN ALTURA</p>	<p><b>TIPO DE ACTUACIÓN</b></p> <p>AC ADECUACIÓN DE CUBERTA</p> <p>AA ADECUACIÓN DE ÁTICO</p> <p>TF TRATAMIENTO DE FACHADA</p> <p>TM TRATAMIENTO DE MEDIANERÍA</p> <p>TB TRATAMIENTO DE BAIXO</p> <p>SE SUPRESIÓN ELEMENTOS DESCONTEXTUALIZADOS</p>	<p>ED.1 ESTUDIO DE DETALLE Nº</p> <p>CA CASCO ANTIGUO</p> <p>RC RESIDENCIAL CERRADA</p>	<p>PLANO DE SITUACIÓN</p>	<p>CONCELLO DE MONFORTE DE LEMOS</p> <p><b>PLAN ESPECIAL DE PROTECCIÓN DO CONXUNTO HISTÓRICO-ARTÍSTICO DE MONFORTE DE LEMOS</b></p> <p>DOCUMENTO PARA APROBACIÓN DEFINITIVA</p> <p>NOVIEMBRE 2020</p> <p>ORDENACIÓN URBANÍSTICA</p> <p>ALZADOS DA EDIFICACIÓN 27890</p> <p>ESCALA 1/500</p>	<p>PLANO Nº</p> <p><b>5</b> 46</p>
---	--	---	---	---------------------------	---	------------------------------------

<p>DOCUMENTO FIRMADO DIGITALMENTE</p> <p>La autenticidad de este documento se puede comprobar con el código 07E4000645FF00V0Z2T1T7A0R6 en la Sede Electrónica de la Entidad</p>	<p><b>FIRMANTE - FECHA</b></p> <p>JOSE ANGEL VIÑA CARREGAL(A15030422-OFCINA DE PLANEAMIENTO SA) - 09/11/2020</p> <p>JOSE ANTONIO MOURELLE CILLERO-Secretario - 07/12/2020</p> <p>serialNumber=S2833002E,CN=Sello de tiempo TS@ - @firma,OU=Secretaría General de Administración Digital,O=Secretaría de Estado de Función Pública,C=ES - 07/12/2020 07:40:27</p>	<p>DOCUMENTO: 2020041135</p> <p>Fecha: 07/12/2020</p> <p>Hora: 07:40</p>
	<p>DILIGENCIA: PARA FACER CONSTAR QUE ESTE DOCUMENTO FOI APROBADO DEFINITIVAMENTE POLO PLENO DA CORPORACIÓN O DÍA 16 DE NOVIEMBRO DO 2020</p> <p>ESTE DOCUMENTO ES UNA COPIA DEL DOCUMENTO ORIGINAL(41138)</p>	





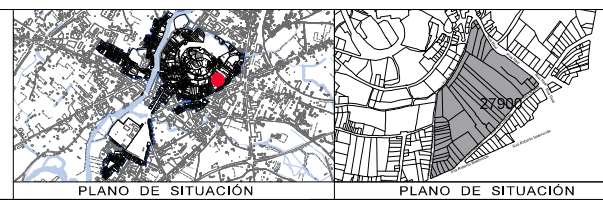


<b>CÓDIGO DE CUARTEIRÓN</b>	16	NÚMERO POSTAL
<b>EDIFICIO CATALOGADO</b>	29	CÓDIGO DE PARCELA
	B+2	TIPO DE ACTUACIÓN
		NÚMERO DE ALTURAS
		NOME RÚA
		RÚA DO COMERCIO

<b>TIPO DE ACTUACIÓN</b>	PE	PLANTA ENGADIDA
	PEG	PLANTA ENGADIDA CON GALERÍA
	PES	PLANTA ENGADIDA CON SOLAINA
	NP	NOVA PLANTA
	AF	AMPLIACIÓN FONDO
	A	ADICIÓN ALTURA

<b>TIPO DE ACTUACIÓN</b>	AC	ADECUACIÓN DE CUBERTA
	AA	ADECUACIÓN DE ÁTICO
	TF	TRATAMENTO DE FACHADA
	TM	TRATAMENTO DE MEDIANERÍA
	TB	TRATAMENTO DE BAIXO
	SE	SUPRESIÓN ELEMENTOS DESCONTEXTUALIZADOS

<b>TIPO DE ACTUACIÓN</b>	ED.1	ESTUDIO DE DETALLE Nº
	CA	CASCO ANTIGUO
	RC	RESIDENCIAL CERRADA



CONCELLO DE MONFORTE DE LEMOS  
**PLAN ESPECIAL DE PROTECCIÓN DO CONXUNTO HISTÓRICO-ARTÍSTICO DE MONFORTE DE LEMOS**  
 DOCUMENTO PARA APROBACIÓN DEFINITIVA

ORDENACIÓN URBANÍSTICA  
 ALZADOS DA EDIFICACIÓN  
 27900

ESCALA 1/500

NOVIEMBRE 2020

PLANO Nº **5** 47



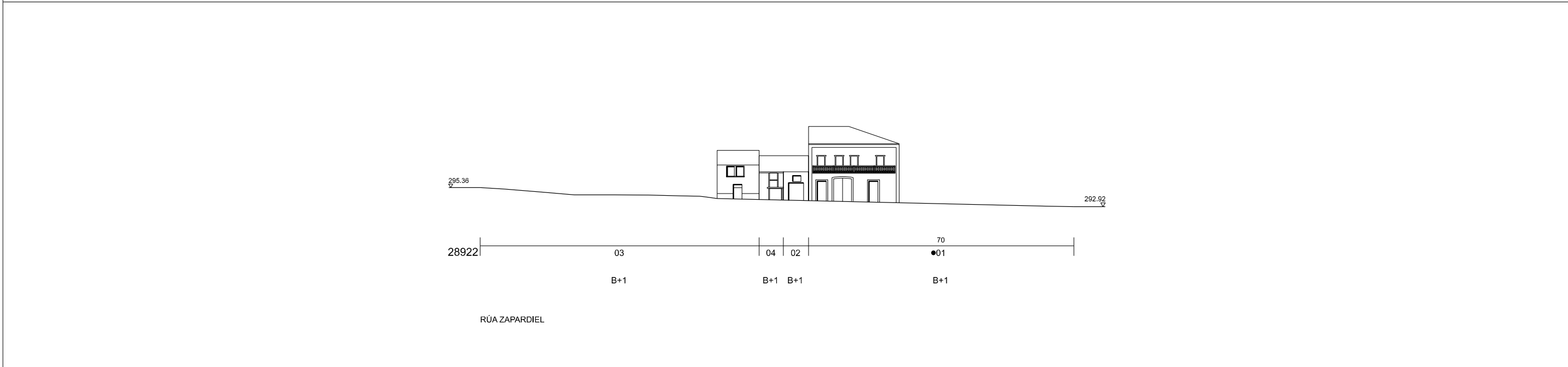
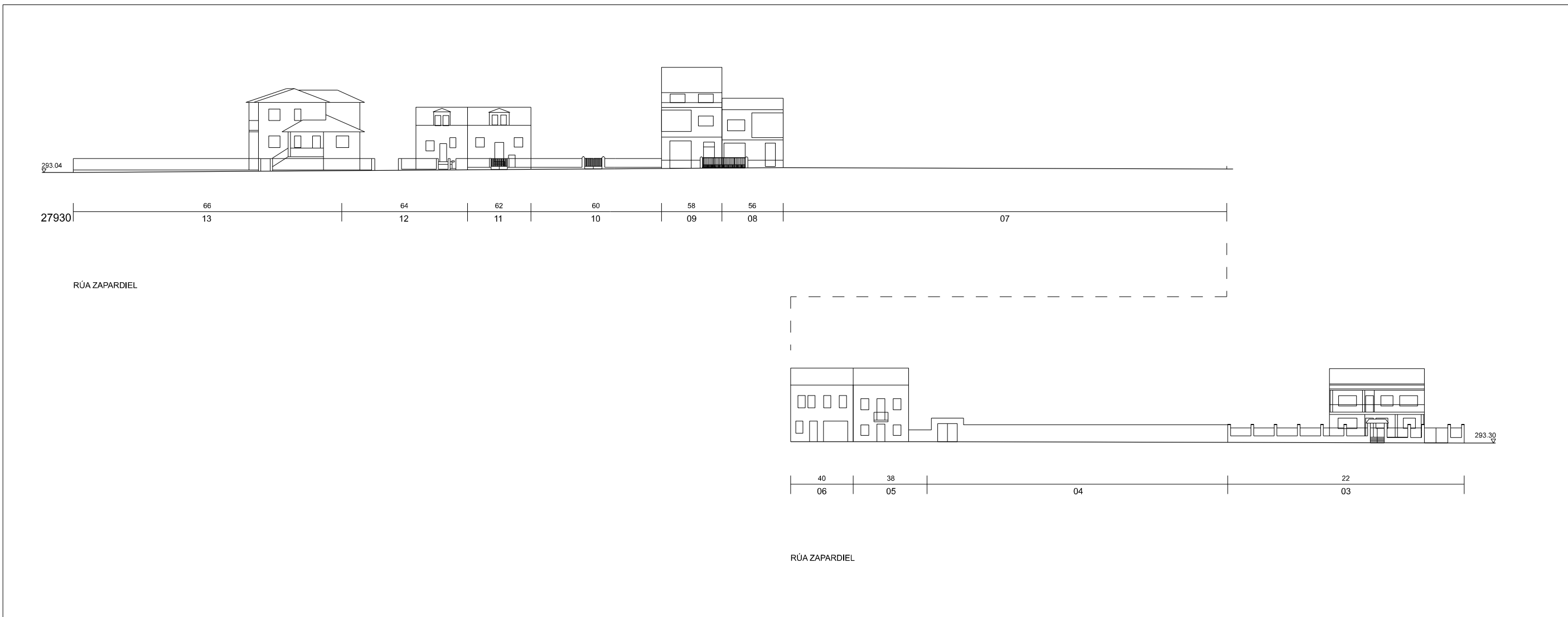
La autenticidad de este documento se puede comprobar con el código 07E4000645FF00V0Z2T1T7A0R6 en la Sede Electrónica de la Entidad

**FIRMANTE - FECHA**  
 JOSE ANGEL VIÑA CARREGAL (A15030422-OFCINA DE PLANEAMIENTO SA) - 09/11/2020  
 JOSE ANTONIO MOURELLE CILLERO-Secretario - 07/12/2020  
 serialNumber=S2833002E,CN=Sello de tiempo TS@ - @firma,OU=Secretaría General de Administración Digital,O=Secretaría de Estado de Función Pública,C=ES - 07/12/2020 07:40:27

DILIXENCIA: PARA FACER CONSTAR QUE ESTE DOCUMENTO FOI APROBADO DEFINITIVAMENTE POLO PLENO DA CORPORACIÓN O DÍA 16 DE NOVIEMBRO DO 2020. ESTE DOCUMENTO ES UNA COPIA DEL DOCUMENTO ORIGINAL(411138)

DOCUMENTO: 2020041135  
 Fecha: 07/12/2020  
 Hora: 07:40





CÓDIGO DE CUARTEIRÓN: 23900  
 EDIFICIO CATALOGADO: 29  
 NÚMERO POSTAL: 16  
 CÓDIGO DE PARCELA: 29  
 TIPO DE ACTUACIÓN: B+2  
 NÚMERO DE ALTURAS: B+2  
 NOME RÚA: RÚA DO COMERCIO

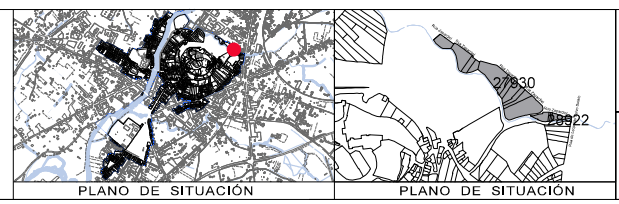
**TIPO DE ACTUACIÓN**

PE PLANTA ENGADIDA  
 PEG PLANTA ENGADIDA CON GALERÍA  
 PES PLANTA ENGADIDA CON SOLAINA  
 NP NOVA PLANTA  
 AF AMPLIACIÓN FONDO  
 A ADICIÓN ALTURA

**TIPO DE ACTUACIÓN**

AC ADECUACIÓN DE CUBERTA  
 AA ADECUACIÓN DE ÁTICO  
 TF TRATAMENTO DE FACHADA  
 TM TRATAMENTO DE MEDIANERÍA  
 TB TRATAMENTO DE BAIXO  
 SE SUPRESIÓN ELEMENTOS DESCONTEXTUALIZADOS

ED.1 ESTUDIO DE DETALLE Nº  
 CA CASCO ANTIGUO  
 RC RESIDENCIAL CERRADA



CONCELLO DE MONFORTE DE LEMOS  
**PLAN ESPECIAL DE PROTECCIÓN DO CONXUNTO HISTÓRICO-ARTÍSTICO DE MONFORTE DE LEMOS**  
 DOCUMENTO PARA APROBACIÓN DEFINITIVA

NOVEMBRO 2020

ORDENACIÓN URBANÍSTICA  
 ALZADOS DA EDIFICACIÓN  
 27930, 28922

ESCALA 1/500

PLANO Nº **5** 48



La autenticidad de este documento se puede comprobar con el código 07E4000645FF00V0Z2T1T7A0R6 en la Sede Electrónica de la Entidad

**FIRMANTE - FECHA**

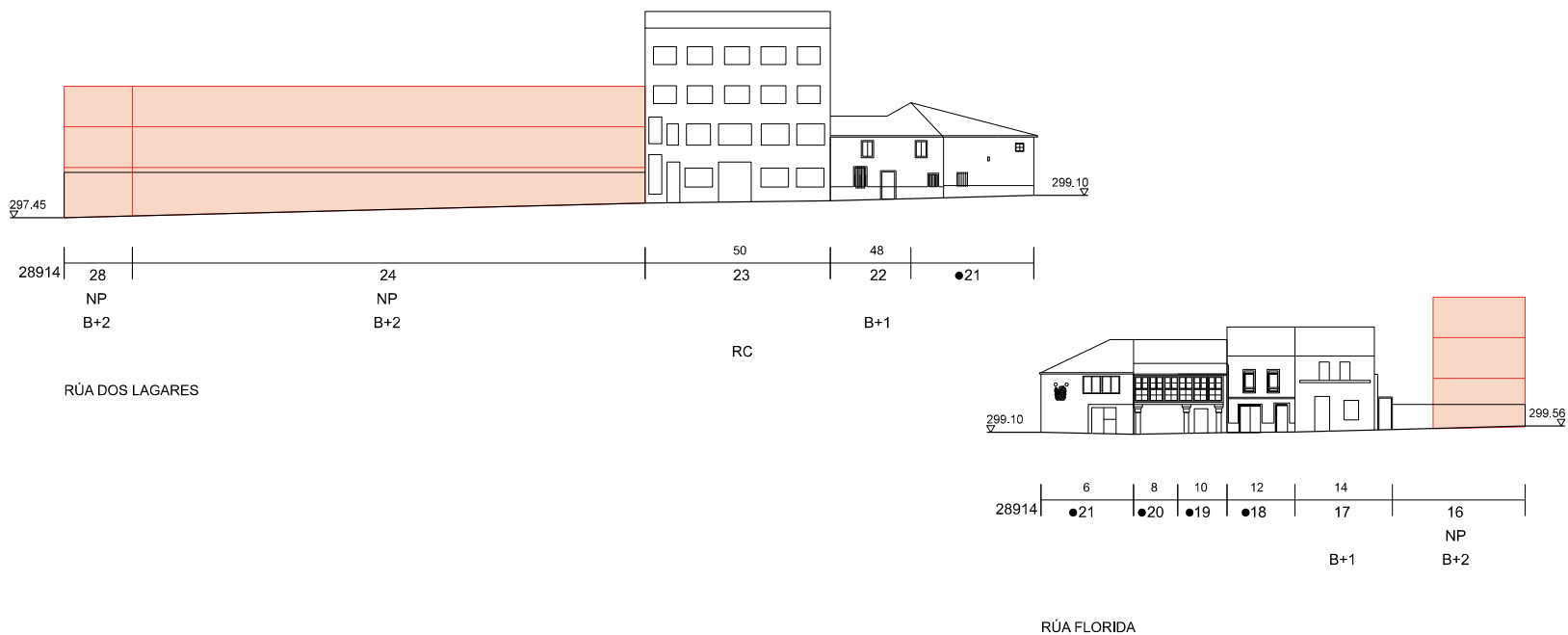
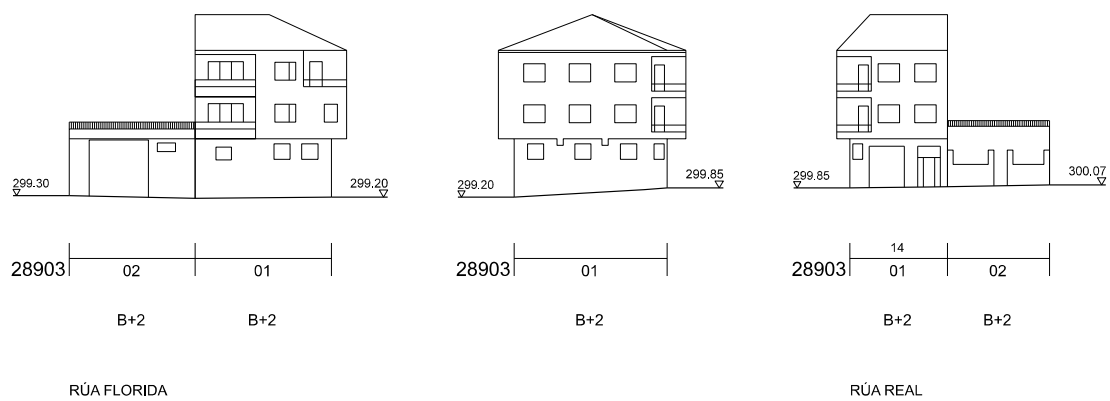
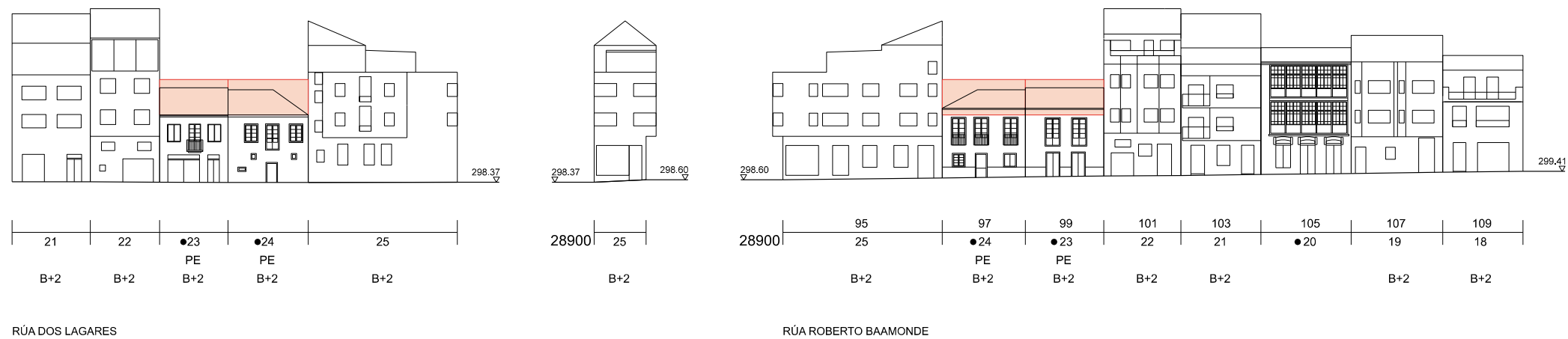
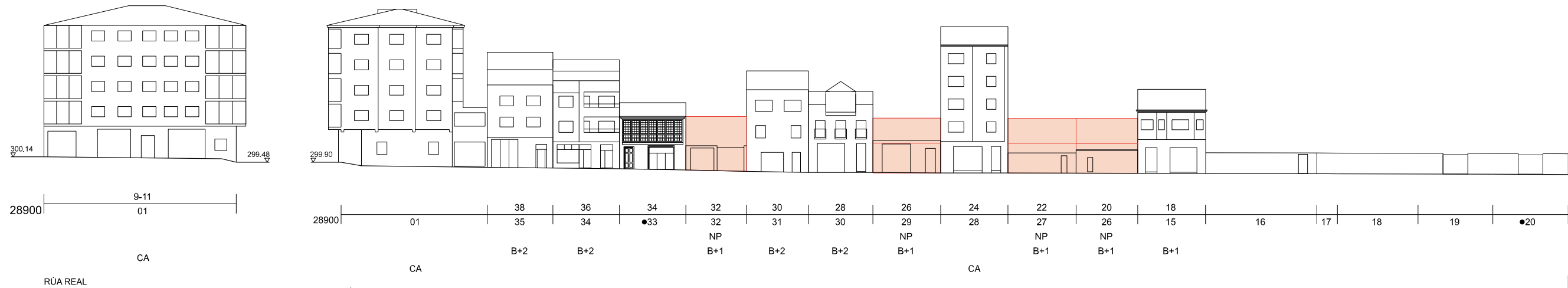
JOSE ANGEL VIÑA CARREGAL (A15030422-OFCINA DE PLANEAMIENTO SA) - 09/11/2020  
 JOSE ANTONIO MOURELLE CILLERO-Secretario - 07/12/2020  
 serialNumber=S2833002E,CN=Sello de tiempo TS@ - @firma,OU=Secretaría General de Administración Digital,O=Secretaría de Estado de Función Pública,C=ES - 07/12/2020 07:40:27

DILIXENCIA: PARA FACER CONSTAR QUE ESTE DOCUMENTO FOI APROBADO DEFINITIVAMENTE POLO PLENO DA CORPORACIÓN O DÍA 16 DE NOVEMBRO DO 2020. ESTE DOCUMENTO ES UNA COPIA DEL DOCUMENTO ORIGINAL(41138)

DOCUMENTO: 20200411135  
 Fecha: 07/12/2020  
 Hora: 07:40



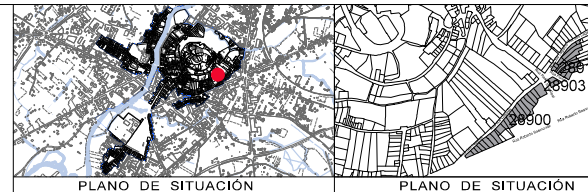




CÓDIGO DE CUARTEIRÓN: 23900  
 EDIFICIO CATALOGADO: 16, 29  
 NÚMERO POSTAL: 16  
 CÓDIGO DE PARCELA: 29  
 TIPO DE ACTUACIÓN: B+2  
 NÚMERO DE ALTURAS: B+2  
 NOME RÚA: RÚA DO COMERCIO

**TIPO DE ACTUACIÓN**  
 PE PLANTA ENGADIDA  
 PEG PLANTA ENGADIDA CON GALERÍA  
 PES PLANTA ENGADIDA CON SOLAINA  
 NP NOVA PLANTA  
 AF AMPLIACIÓN FONDO  
 A ADICIÓN ALTURA

**TIPO DE ACTUACIÓN**  
 AC ADECUACIÓN DE CUBERTA  
 AA ADECUACIÓN DE ÁTICO  
 TF TRATAMENTO DE FACHADA  
 TM TRATAMENTO DE MEDIANERÍA  
 TB TRATAMENTO DE BAIXO  
 SE SUPRESIÓN ELEMENTOS DESCONTEXTUALIZADOS  
 ED.1 ESTUDIO DE DETALLE Nº  
 CA CASCO ANTIGUO  
 RC RESIDENCIAL CERRADA



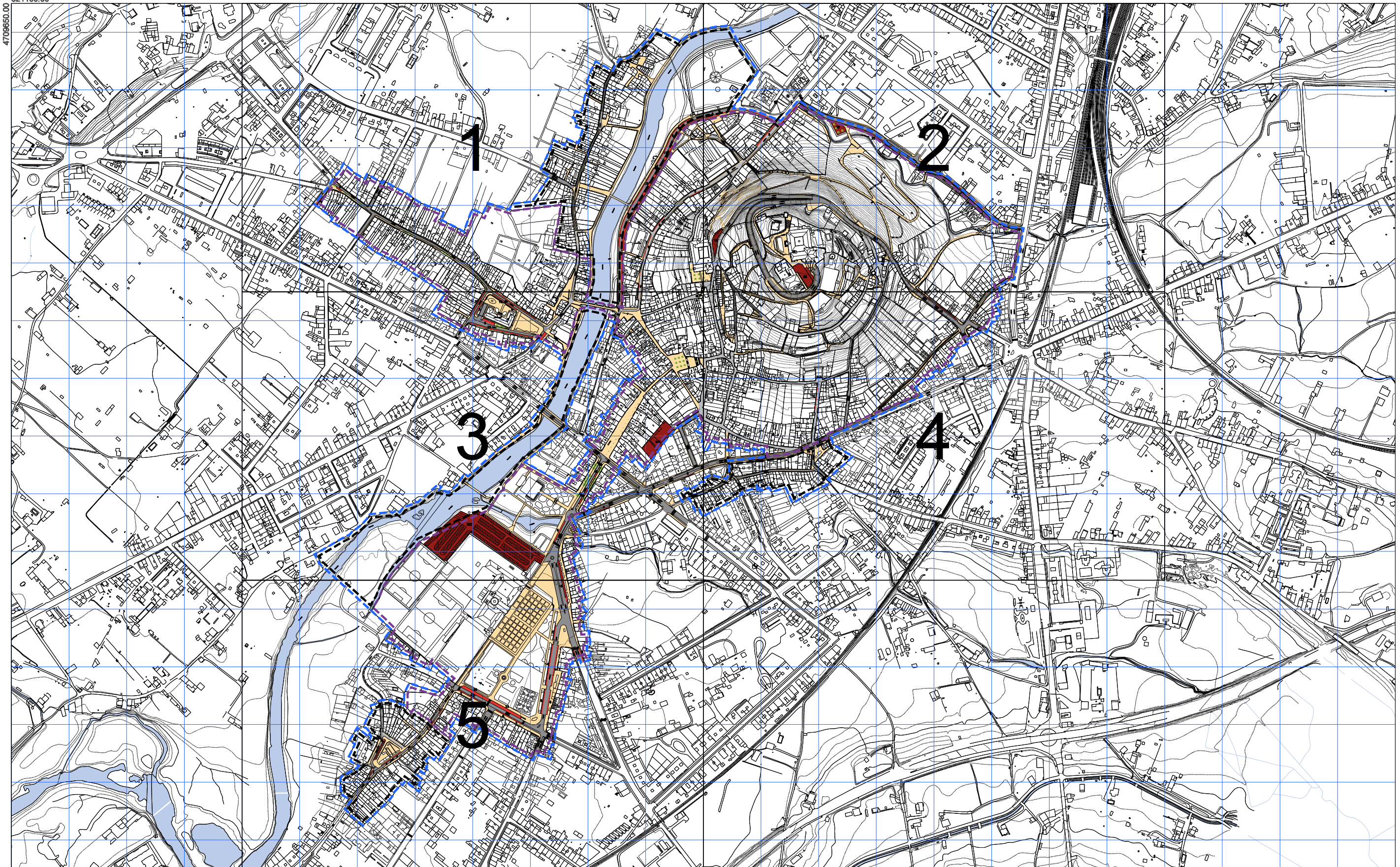
CONCELLO DE MONFORTE DE LEMOS  
**PLAN ESPECIAL DE PROTECCIÓN DO CONXUNTO HISTÓRICO-ARTÍSTICO DE MONFORTE DE LEMOS**  
 DOCUMENTO PARA APROBACIÓN DEFINITIVA  
 ORDENACIÓN URBANÍSTICA  
 ALZADOS DA EDIFICACIÓN  
 28900, 28903, 28914  
 ESCALA 1/500  
 PLAN Nº 5 49

**FIRMANTE - FECHA**  
 La autenticidad de este documento se puede comprobar con el código 07E4000645FF00V0Z2T1T7A0R6 en la Sede Electrónica de la Entidad  
 JOSE ANGEL VIÑA CARREGAL (A15030422-OFCINA DE PLANEAMIENTO SA) - 09/11/2020  
 JOSE ANTONIO MOURELLE CILLERO-Secretario - 07/12/2020  
 serialNumber=S2833002E,CN=Sello de tiempo TS@ - @firma,OU=Secretaría General de Administración Digital,O=Secretaría de Estado de Función Pública,C=ES - 07/12/2020 07:40:27  
 DILIXENCIA: PARA FACER CONSTAR QUE ESTE DOCUMENTO FOI APROBADO DEFINITIVAMENTE POLO PLENO DA CORPORACIÓN O DÍA 16 DE NOVEMBRO DO 2020. ESTE DOCUMENTO ES UNA COPIA DEL DOCUMENTO ORIGINAL(411138)  
 DOCUMENTO: 2020041135  
 Fecha: 07/12/2020  
 Hora: 07:40









- ÁMBITO PLAN ESPECIAL
- DECLARACIÓN BIC CONXUNTO HISTÓRICO
- ÁMBITO DE RESPETO BIC
- TRÁFICO PEONIL
- TRÁFICO RODADO
- TRÁFICO RODADO. EXENTO DE CIRCULACIÓN
- SENTIDO DO TRÁFICO
- PRAZAS DE APARCAMENTO
- 1** N° DE PRAZAS DE APARCAMENTO

1	2
3	4
5	

	CONCELLO DE MONFORTE DE LEMOS	
<b>PLAN ESPECIAL DE PROTECCIÓN DO CONXUNTO HISTÓRICO-ARTÍSTICO DE MONFORTE DE LEMOS</b>		
DOCUMENTO PARA APROBACIÓN DEFINITIVA		
ORDENACIÓN URBANÍSTICA		
NOVIEMBRE 2020	ERCALA A3 1/8.000 ERCALA A1 1/3.000	PLANO Nº <b>6</b>
REDE VIARIA E APARCAMENTO		



La autenticidad de este documento se puede comprobar con el código 07E4000645FF00V022T1T7A0R6 en la Sede Electrónica de la Entidad

**FIRMANTE - FECHA**

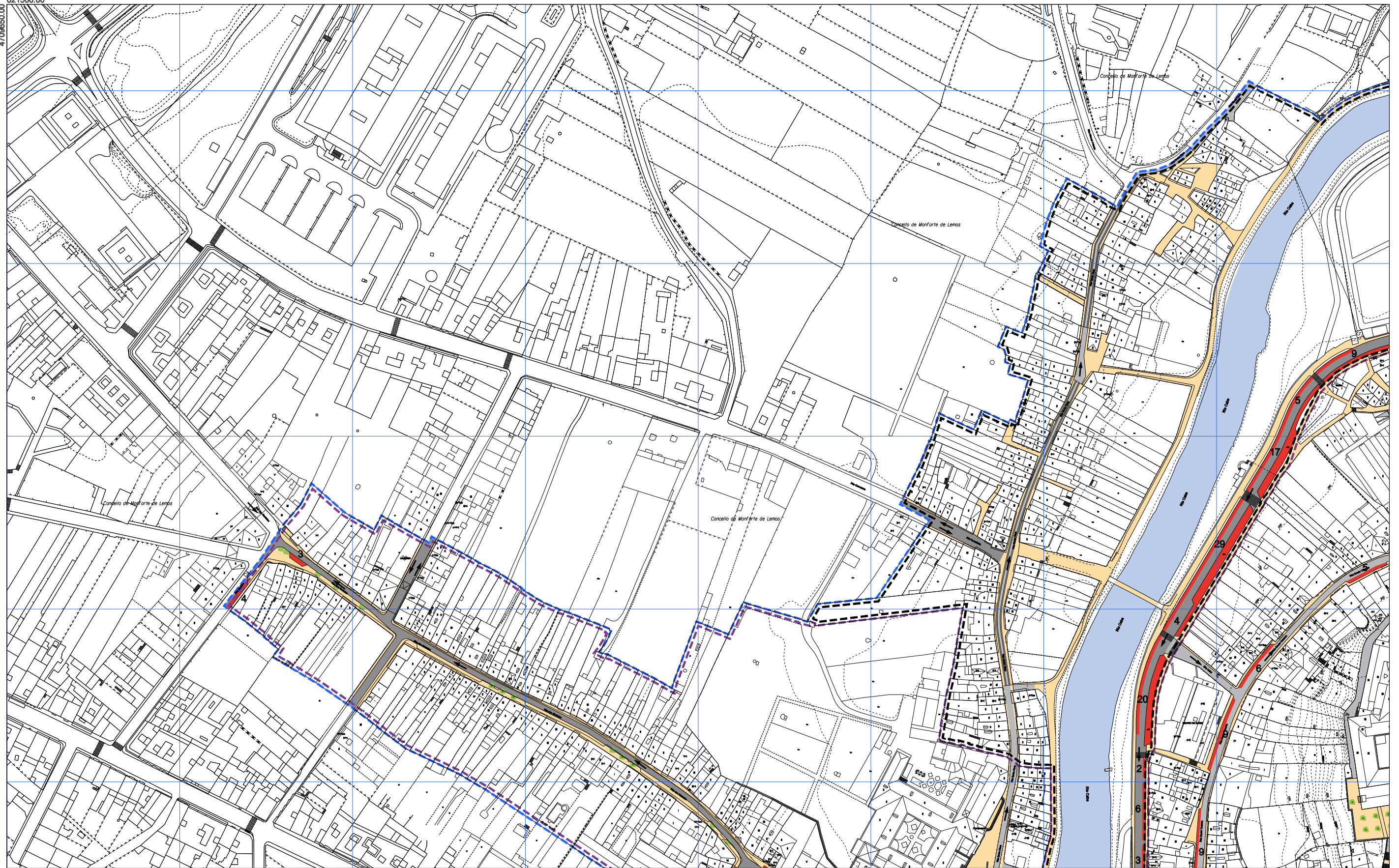
JOSE ANGEL VIÑA CARREGAL (A15030422-OFCINA DE PLANEAMIENTO SA) - 09/11/2020  
 JOSE ANTONIO MOURELLE CILLERO-Secretario - 07/12/2020  
 serialNumber=S2833002E,CN=Sello de tiempo TS@ - @firma,OU=Secretaría General de Administración Digital,O=Secretaría de Estado de Función Pública,C=ES - 07/12/2020 07:40:27

DILIXENCIA: PARA FACER CONSTAR QUE ESTE DOCUMENTO FOI APROBADO DEFINITIVAMENTE POLO PLENO DA CORPORACIÓN O DÍA 16 DE NOVIEMBRO DO 2020  
 ESTE DOCUMENTO ES UNA COPIA DEL DOCUMENTO ORIGINAL(411138)

DOCUMENTO: 2020041135  
 Fecha: 07/12/2020  
 Hora: 07:40







- ÁMBITO PLAN ESPECIAL
- DECLARACIÓN BIC CONXUNTO HISTÓRICO
- ÁMBITO DE RESPECTO BIC
- TRÁFICO PEONIL
- TRÁFICO RODADO
- TRÁFICO RODADO. EXENTO DE CIRCULACIÓN
- SENTIDO DO TRÁFICO
- PRAZAS DE APARCAMENTO
- 1** N° DE PRAZAS DE APARCAMENTO

1	2
3	4
5	

 OFICINA DE PLANEAMENTO DO CONCELLO DE MONFORTE DE LEMOS	<b>CONCELLO DE MONFORTE DE LEMOS</b> <b>PLAN ESPECIAL DE PROTECCIÓN DO CONXUNTO HISTÓRICO-ARTÍSTICO DE MONFORTE DE LEMOS</b> DOCUMENTO PARA APROBACIÓN DEFINITIVA <b>ORDENACIÓN URBANÍSTICA</b>	 CONCELLO DE MONFORTE DE LEMOS
NOVIEMBRE 2020 <small>ESCALA A3 1/2.000 ESCALA A1 1/1.000</small>	<b>REDE VIARIA E APARCAMENTO</b>	PLANO Nº <b>6 1</b>



La autenticidad de este documento se puede comprobar con el código 07E4000645FF00V022T1T7A0R6 en la Sede Electrónica de la Entidad

**FIRMANTE - FECHA**

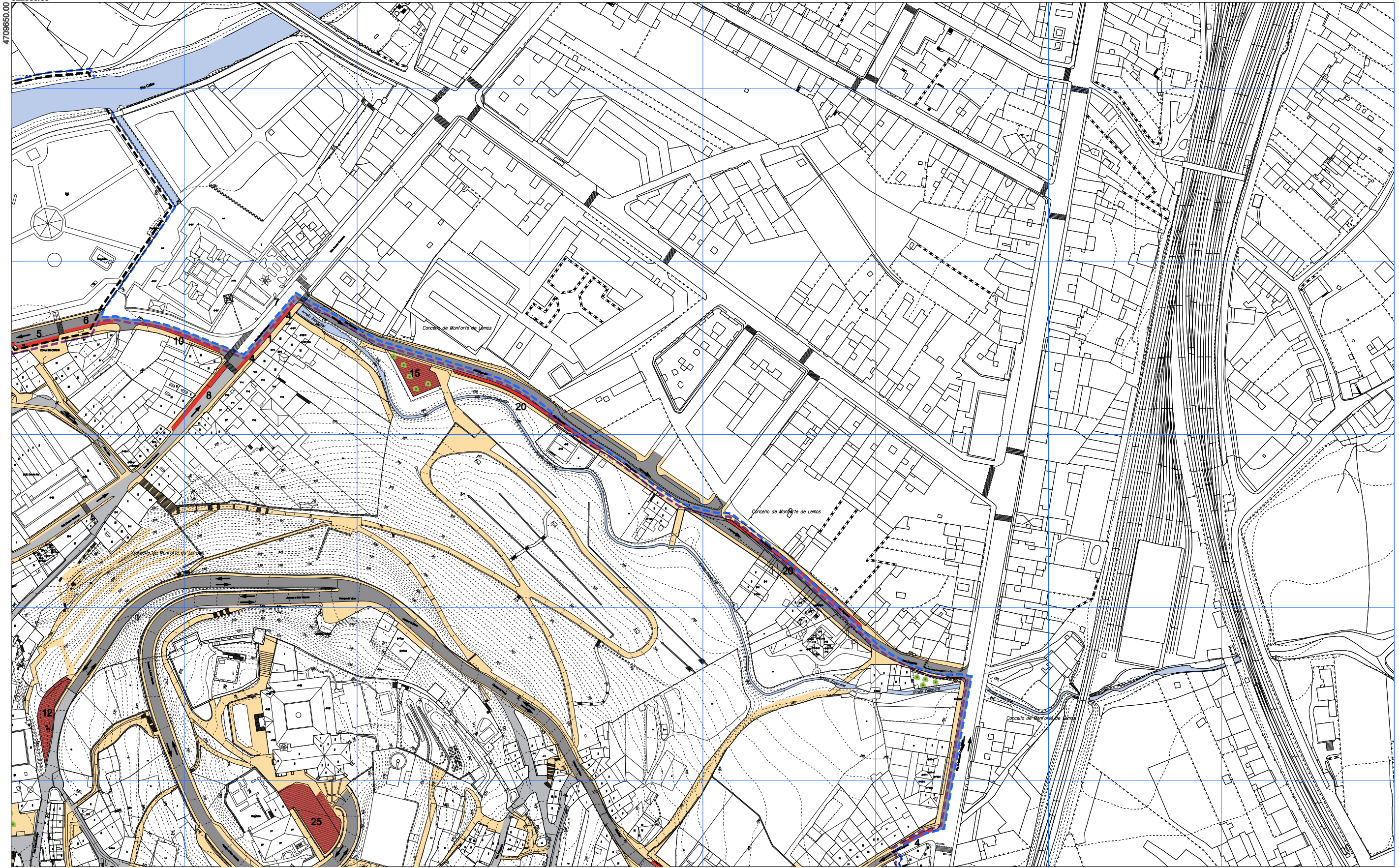
JOSE ANGEL VIÑA CARREGAL (A15030422-OFCINA DE PLANEAMIENTO SA) - 09/11/2020  
 JOSE ANTONIO MOURELLE CILLERO-Secretario - 07/12/2020  
 serialNumber=S2833002E.CN=Sello de tiempo TS@ - @firma.OU=Secretaría General de Administración Digital.O=Secretaría de Estado de Función Pública,C=ES - 07/12/2020 07:40:27

DILIGENCIA: PARA FACER CONSTAR QUE ESTE DOCUMENTO FOI APROBADO DEFINITIVAMENTE POLO PLENO DA CORPORACIÓN O DÍA 16 DE NOVIEMBRO DO 2020.  
 ESTE DOCUMENTO ES UNA COPIA DEL DOCUMENTO ORIGINAL(411138)

DOCUMENTO: 2020041135  
 Fecha: 07/12/2020  
 Hora: 07:40







- ÁMBITO PLAN ESPECIAL
- DECLARACIÓN BIC CONXUNTO HISTÓRICO
- ÁMBITO DE RESPECTO BIC
- TRÁFICO PEONIL
- TRÁFICO RODADO
- TRÁFICO RODADO. EXENTO DE CIRCULACIÓN
- SENTIDO DO TRÁFICO
- PRAZAS DE APARCAMENTO
- 1** N° DE PRAZAS DE APARCAMENTO

1	2
3	4
5	

OFICINA DE PLANEAMENTO URBANÍSTICO

NOVEMBRO 2020

ESCALA A3 1/2.000  
ESCALA A1 1/1.000

CONCELLO DE MONFORTE DE LEMOS

**PLAN ESPECIAL DE PROTECCIÓN DO CONXUNTO HISTÓRICO-ARTÍSTICO DE MONFORTE DE LEMOS**

DOCUMENTO PARA APROBACIÓN DEFINITIVA

ORDENACIÓN URBANÍSTICA

REDE VIARIA E APARCAMENTO

CONCELLO DE MONFORTE DE LEMOS

PLANO Nº

**6 2**



La autenticidad de este documento se puede comprobar con el código 07E4000645FF00V02T117A0R6 en la Sede Electrónica de la Entidad

**FIRMANTE - FECHA**

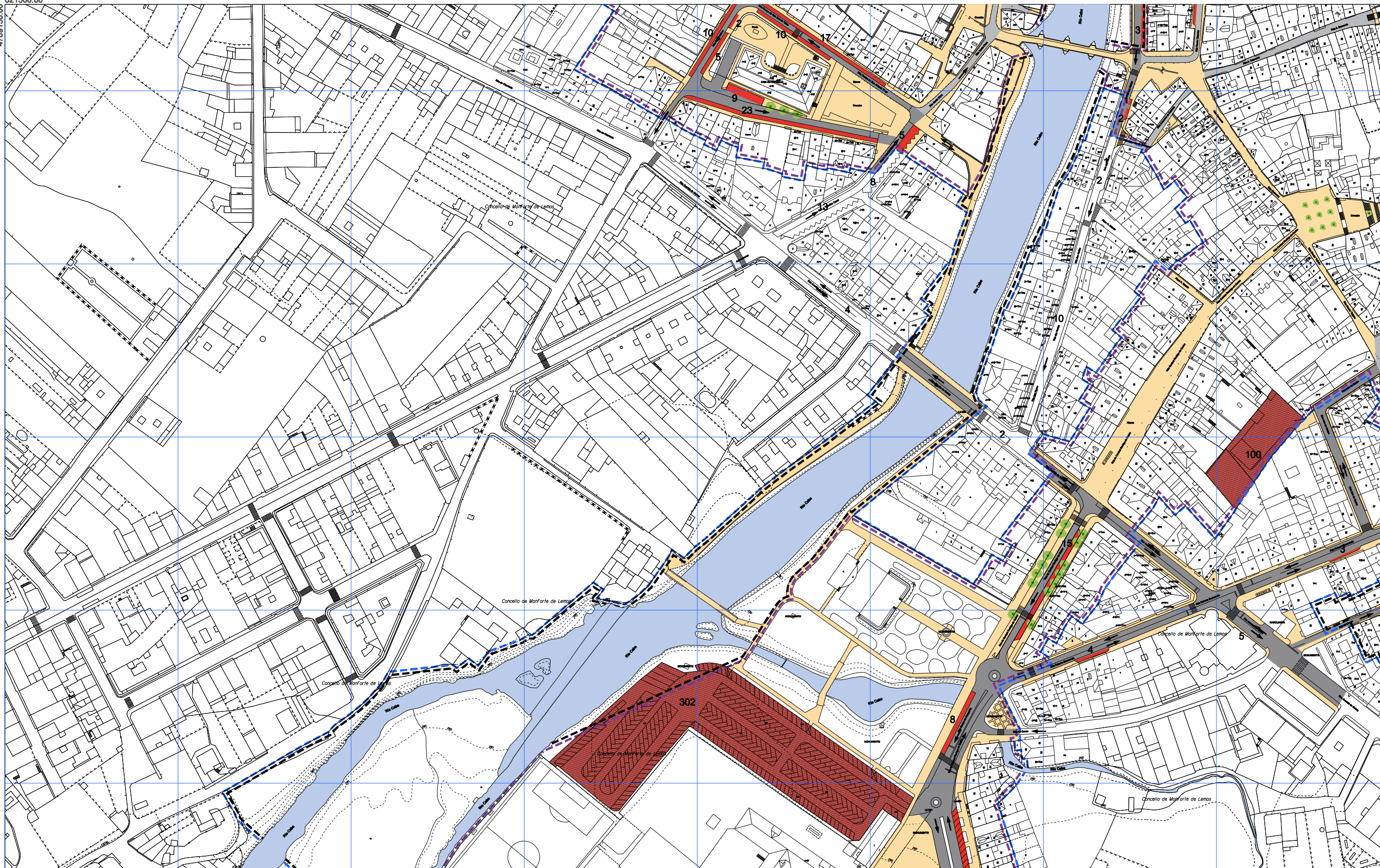
JOSE ANGEL VIÑA CARREGAL (A15030422-OFCINA DE PLANEAMIENTO SA) - 09/11/2020  
 JOSE ANTONIO MOURELLE CILLERO-Secretario - 07/12/2020  
 serialNumber=S2833002E,CN=Sello de tiempo TS@ - @firma,OU=Secretaría General de Administración Digital,O=Secretaría de Estado de Función Pública,C=ES - 07/12/2020 07:40:27

DILIXENCIA: PARA FACER CONSTAR QUE ESTE DOCUMENTO FOI APROBADO DEFINITIVAMENTE POLO PLENO DA CORPORACIÓN O DÍA 16 DE NOVEMBRO DO 2020.  
 ESTE DOCUMENTO ES UNA COPIA DEL DOCUMENTO ORIGINAL(411138)

DOCUMENTO: 2020041135  
 Fecha: 07/12/2020  
 Hora: 07:40







- ÁMBITO PLAN ESPECIAL
- DECLARACIÓN BIC CONXUNTO HISTÓRICO
- ÁMBITO DE RESPECTO BIC
- TRÁFICO PEONIL
- TRÁFICO RODADO
- TRÁFICO RODADO. EXENTO DE CIRCULACIÓN
- SENTIDO DO TRÁFICO
- PRAZAS DE APARCAMENTO
- 1 N° DE PRAZAS DE APARCAMENTO

1	2
3	4
5	

 OFICINA DE PLANEAMENTO DO CONCELLO DE MONFORTE DE LEMOS	<b>CONCELLO DE MONFORTE DE LEMOS</b> <b>PLAN ESPECIAL DE PROTECCIÓN DO CONXUNTO HISTÓRICO-ARTÍSTICO DE MONFORTE DE LEMOS</b> DOCUMENTO PARA APROBACIÓN DEFINITIVA <b>ORDENACIÓN URBANÍSTICA</b>	 CONCELLO DE MONFORTE DE LEMOS
NOVIEMBRE 2020 <small>ESCALA A3 1/2.000 ESCALA A1 1/1.000</small>	<b>REDE VIARIA E APARCAMENTO</b>	PLANO Nº <b>6 3</b>



La autenticidad de este documento se puede comprobar con el código 07E4000645FF00V0Z2T1T7A0R6 en la Sede Electrónica de la Entidad

**FIRMANTE - FECHA**

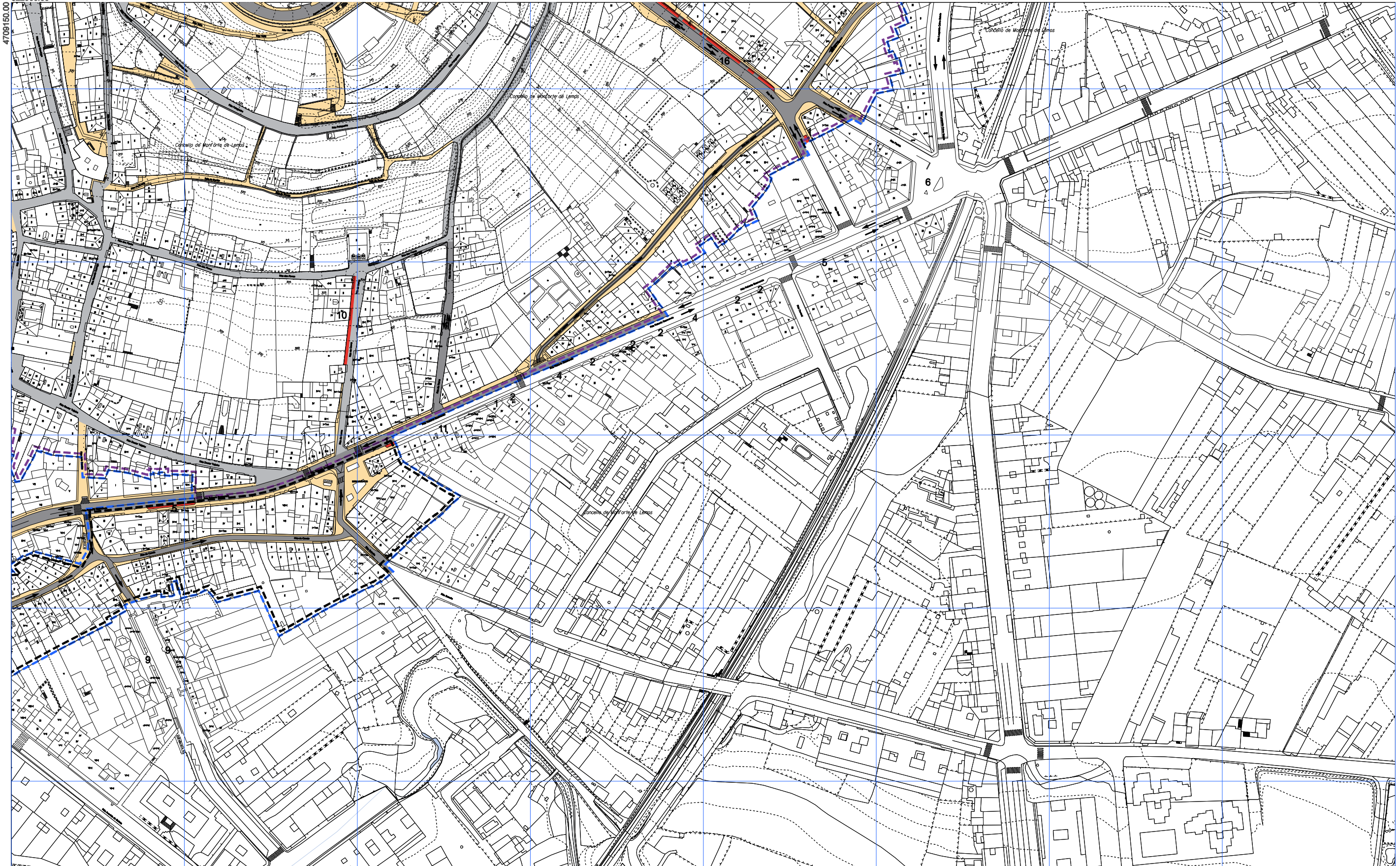
JOSE ANGEL VIÑA CARREGAL (A15030422-OFCINA DE PLANEAMIENTO SA) - 09/11/2020  
 JOSE ANTONIO MOURELLE CILLERO-Secretario - 07/12/2020  
 serialNumber=S2833002E,CN=Sello de tiempo TS@ - @firma,OU=Secretaría General de Administración Digital,O=Secretaría de Estado de Función Pública,C=ES - 07/12/2020 07:40:27

DILIXENCIA: PARA FACER CONSTAR QUE ESTE DOCUMENTO FOI APROBADO DEFINITIVAMENTE POLO PLENO DA CORPORACIÓN O DÍA 16 DE NOVIEMBRO DO 2020. ESTE DOCUMENTO ES UNA COPIA DEL DOCUMENTO ORIGINAL(411138)

DOCUMENTO: 2020041135  
 Fecha: 07/12/2020  
 Hora: 07:40







- ÁMBITO PLAN ESPECIAL
- DECLARACIÓN BIC CONXUNTO HISTÓRICO
- ÁMBITO DE RESPECTO BIC
- TRÁFICO PEONIL
- TRÁFICO RODADO
- TRÁFICO RODADO. EXENTO DE CIRCULACIÓN
- SENTIDO DO TRÁFICO
- PRAZAS DE APARCAMENTO
- 1** N° DE PRAZAS DE APARCAMENTO

1	2
3	4
5	

CONCELLO DE MONFORTE DE LEMOS

**PLAN ESPECIAL DE PROTECCIÓN DO CONXUNTO HISTÓRICO-ARTÍSTICO DE MONFORTE DE LEMOS**

DOCUMENTO PARA APROBACIÓN DEFINITIVA

ORDENACIÓN URBANÍSTICA

REDE VIARIA E APARCAMENTO

PLANO Nº

**6 4**

La autenticidad de este documento se puede comprobar con el código 07E4000645FF00V022T1T7A0R6 en la Sede Electrónica de la Entidad

**FIRMANTE - FECHA**

JOSE ANGEL VIÑA CARREGAL(A15030422-OFCINA DE PLANEAMIENTO SA) - 09/11/2020  
 JOSE ANTONIO MOURELLE CILLERO-Secretario - 07/12/2020  
 serialNumber=S2833002E,CN=Sello de tiempo TS@ - @firma,OU=Secretaría General de Administración Digital,O=Secretaría de Estado de Función Pública,C=ES - 07/12/2020 07:40:27

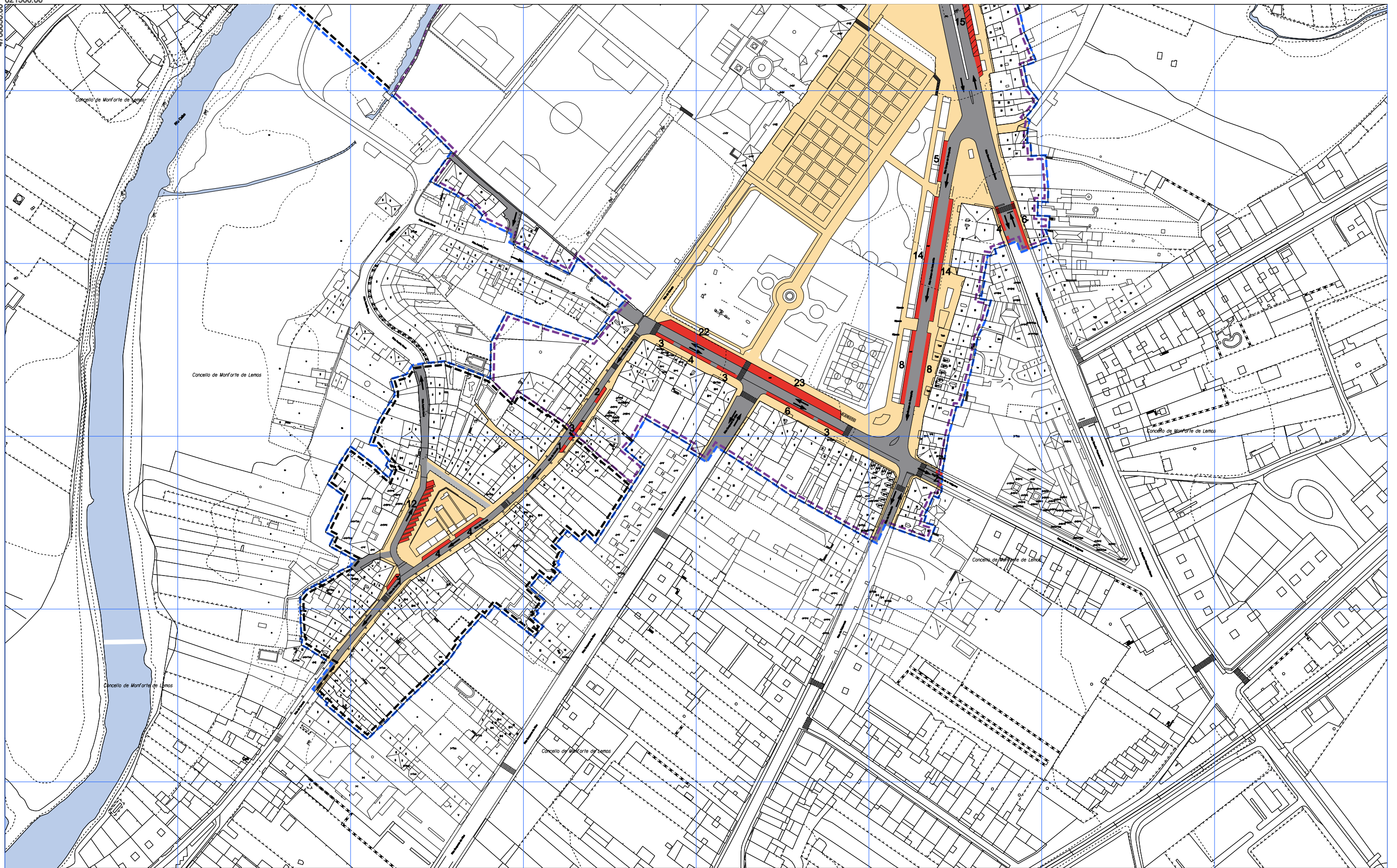
DILIXENCIA: PARA FACER CONSTAR QUE ESTE DOCUMENTO FOI APROBADO DEFINITIVAMENTE POLO PLENO DA CORPORACIÓN O DÍA 16 DE NOVIEMBRO DO 2020.  
 ESTE DOCUMENTO ES UNA COPIA DEL DOCUMENTO ORIGINAL(411138)

DOCUMENTO: 2020041135  
 Fecha: 07/12/2020  
 Hora: 07:40



DOCUMENTO FIRMADO DIGITALMENTE





- ÁMBITO PLAN ESPECIAL
- DECLARACIÓN BIC CONXUNTO HISTÓRICO
- ÁMBITO DE RESPECTO BIC
- TRÁFICO PEONIL
- TRÁFICO RODADO
- TRÁFICO RODADO. EXENTO DE CIRCULACIÓN
- SENTIDO DO TRÁFICO
- PRAZAS DE APARCAMENTO
- 1 N° DE PRAZAS DE APARCAMENTO

1	2
3	4
5	



OFICINA DE PLANEAMENTO DE  
MONFORTE DE LEMOS

CONCELLO DE MONFORTE DE LEMOS

**PLAN ESPECIAL DE PROTECCIÓN DO CONXUNTO HISTÓRICO-ARTÍSTICO DE MONFORTE DE LEMOS**

DOCUMENTO PARA APROBACIÓN DEFINITIVA

ORDENACIÓN URBANÍSTICA

REDE VIARIA E APARCAMENTO



CONCELLO DE MONFORTE DE LEMOS

PLANO Nº

**6 5**



La autenticidad de este documento se puede comprobar con el código 07E4000645FF00V0Z2T1T7A0R6 en la Sede Electrónica de la Entidad

**FIRMANTE - FECHA**

JOSE ANGEL VIÑA CARREGAL (A15030422-OFCINA DE PLANEAMIENTO SA) - 09/11/2020  
 JOSE ANTONIO MOURELLE CILLERO-Secretario - 07/12/2020  
 serialNumber=S2833002E,CN=Sello de tiempo TS@ - @firma,OU=Secretaría General de Administración Digital,O=Secretaría de Estado de Función Pública,C=ES - 07/12/2020 07:40:27

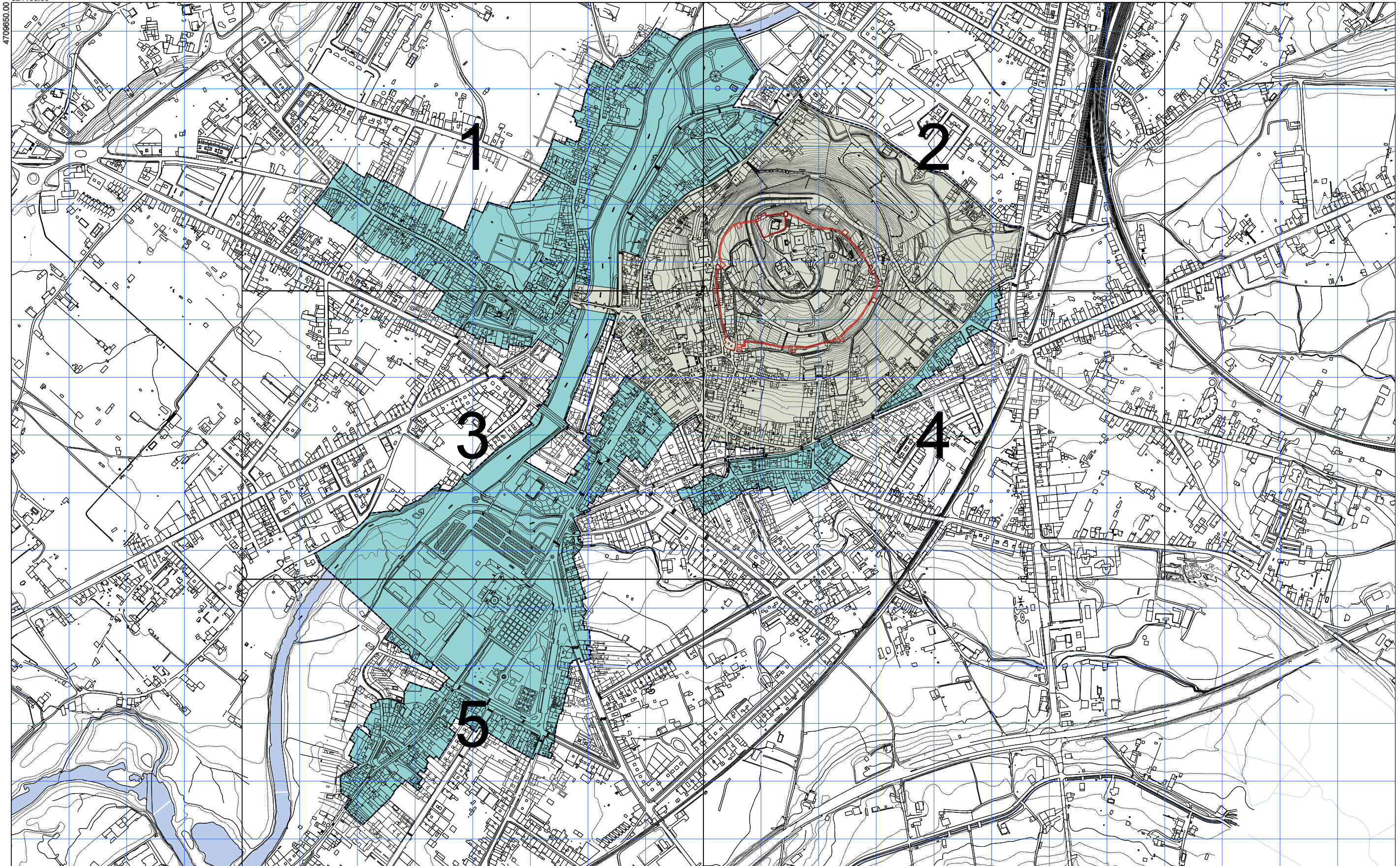
DILIXENCIA: PARA FACER CONSTAR QUE ESTE DOCUMENTO FOI APROBADO DEFINITIVAMENTE POLO PLENO DA CORPORACIÓN O DÍA 16 DE NOVIEMBRO DO 2020. ESTE DOCUMENTO ES UNA COPIA DEL DOCUMENTO ORIGINAL(411138)

DOCUMENTO: 2020041135  
 Fecha: 07/12/2020  
 Hora: 07:40



ESCALA A3 1/2.000  
 ESCALA A1 1/1.000





----- ÁMBITO PLAN ESPECIAL  
 ZONA A  
 ZONA B

1	2
3	4
5	

CONCELLO DE MONFORTE DE LEMOS

**PLAN ESPECIAL DE PROTECCIÓN DO CONXUNTO HISTÓRICO-ARTÍSTICO DE MONFORTE DE LEMOS**

DOCUMENTO PARA APROBACIÓN DEFINITIVA

ORDENACIÓN URBANÍSTICA

ZONIFICACIÓN ARQUEOLÓXICA

PLANO Nº 7

OFICINA DE PLANEAMENTO DE MONFORTE DE LEMOS

NOVEMBRO 2020

ESCALA A3 1:8.000  
ESCALA A1 1:3.000



La autenticidad de este documento se puede comprobar con el código 07E4000645FF00V022T117A0R6 en la Sede Electrónica de la Entidad

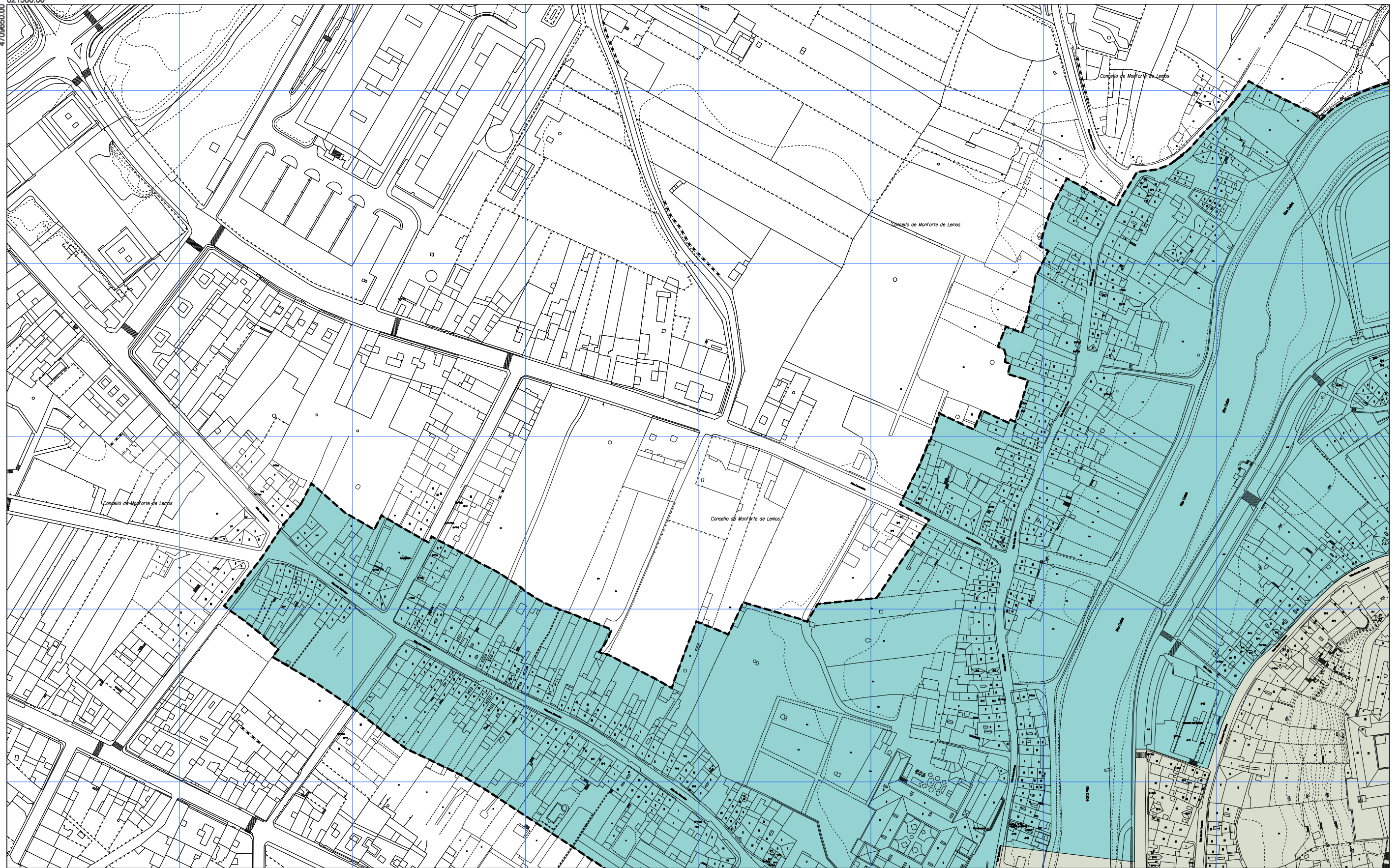
**FIRMANTE - FECHA**  
 JOSE ANGEL VIÑA CARREGAL (A15030422-OFCINA DE PLANEAMIENTO SA) - 09/11/2020  
 JOSE ANTONIO MOURELLE CILLERO-Secretario - 07/12/2020  
 serialNumber=S2833002E,CN=Sello de tiempo TS@ - @firma,OU=Secretaría General de Administración Digital,O=Secretaría de Estado de Función Pública,C=ES - 07/12/2020 07:40:27

DILIXENCIA: PARA FACER CONSTAR QUE ESTE DOCUMENTO FOI APROBADO DEFINITIVAMENTE POLO PLENO DA CORPORACIÓN O DÍA 16 DE NOVEMBRO DO 2020  
 ESTE DOCUMENTO ES UNA COPIA DEL DOCUMENTO ORIGINAL(411138)

DOCUMENTO: 2020041135  
 Fecha: 07/12/2020  
 Hora: 07:40







- ÁMBITO PLAN ESPECIAL
- ZONA A
- ZONA B

1	2
3	4
5	

	<b>CONCELLO DE MONFORTE DE LEMOS</b> <b>PLAN ESPECIAL DE PROTECCIÓN DO CONXUNTO HISTÓRICO-ARTÍSTICO DE MONFORTE DE LEMOS</b> DOCUMENTO PARA APROBACIÓN DEFINITIVA <b>ORDENACIÓN URBANÍSTICA</b>		
	<b>ZONIFICACIÓN ARQUEOLÓXICA</b>		



La autenticidad de este documento se puede comprobar con el código 07E4000645FF00V022117A0R6 en la Sede Electrónica de la Entidad

**FIRMANTE - FECHA**

JOSE ANGEL VIÑA CARREGAL (A15030422-OFCINA DE PLANEAMIENTO SA) - 09/11/2020  
 JOSE ANTONIO MOURELLE CILLERO-Secretario - 07/12/2020  
 serialNumber=S2833002E,CN=Sello de tiempo TS@ - @firma,OU=Secretaría General de Administración Digital,O=Secretaría de Estado de Función Pública,C=ES - 07/12/2020 07:40:27

DOCUMENTO: 2020041135  
 Fecha: 07/12/2020  
 Hora: 07:40



DILIXENCIA: PARA FACER CONSTAR QUE ESTE DOCUMENTO FOI APROBADO DEFINITIVAMENTE POLO PLENO DA CORPORACIÓN O DÍA 16 DE NOVEMBRO DO 2020. ESTE DOCUMENTO ES UNA COPIA DEL DOCUMENTO ORIGINAL(411138)





--- ÁMBITO PLAN ESPECIAL  
 ZONA A  
 ZONA B

1	2
3	4
5	

CONCELLO DE MONFORTE DE LEMOS

**PLAN ESPECIAL DE PROTECCIÓN DO CONXUNTO HISTÓRICO-ARTÍSTICO DE MONFORTE DE LEMOS**

DOCUMENTO PARA APROBACIÓN DEFINITIVA

ORDENACIÓN URBANÍSTICA

ZONIFICACIÓN ARQUEOLÓXICA

PLANO Nº **7<sub>2</sub>**

OFICINA DE PLANEAMENTO U.  
 NOVIEMBRE 2020  
 ESCALA A3 1/2.000  
 ESCALA A1 1/1.000



La autenticidad de este documento se puede comprobar con el código 07E4000645FF00V02T1T7A0R6 en la Sede Electrónica de la Entidad

**FIRMANTE - FECHA**  
 JOSE ANGEL VIÑA CARREGAL(A15030422-OFCINA DE PLANEAMIENTO SA) - 09/11/2020  
 JOSE ANTONIO MOURELLE CILLERO-Secretario - 07/12/2020  
 serialNumber=S2833002E,CN=Sello de tiempo TS@ - @firma,OU=Secretaría General de Administración Digital,O=Secretaría de Estado de Función Pública,C=ES - 07/12/2020 07:40:27

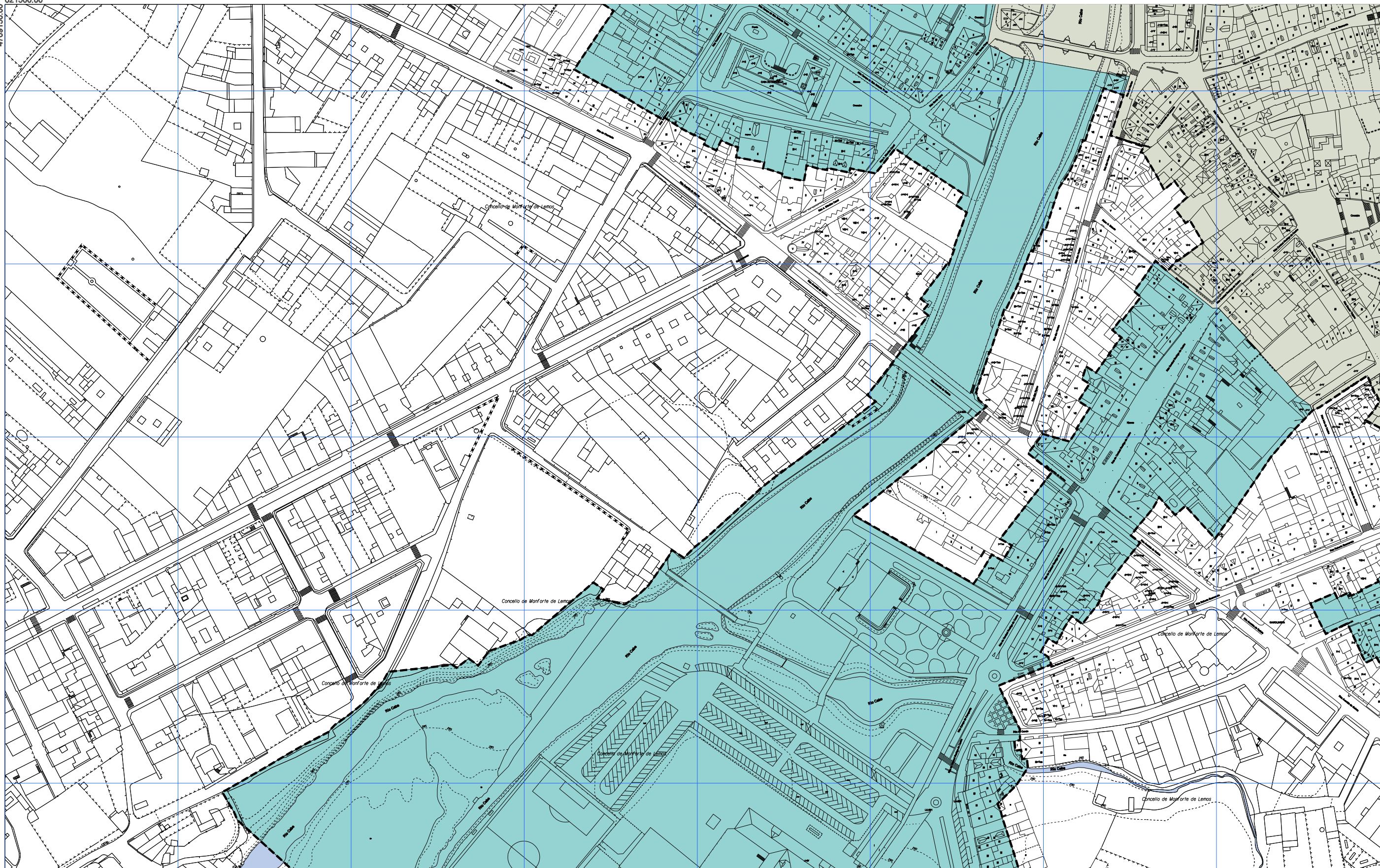
DILIXENCIA: PARA FACER CONSTAR QUE ESTE DOCUMENTO FOI APROBADO DEFINITIVAMENTE POLO PLENO DA CORPORACIÓN O DÍA 16 DE NOVIEMBRO DO 2020  
 ESTE DOCUMENTO ES UNA COPIA DEL DOCUMENTO ORIGINAL(411138)

DOCUMENTO: 2020041135  
 Fecha: 07/12/2020  
 Hora: 07:40





4709160.00  
821500.00



- ÁMBITO PLAN ESPECIAL
- ZONA A
- ZONA B

1	2
3	4
5	

	<b>CONCELLO DE MONFORTE DE LEMOS</b> <b>PLAN ESPECIAL DE PROTECCIÓN DO CONXUNTO</b> <b>HISTÓRICO-ARTÍSTICO DE MONFORTE DE LEMOS</b> DOCUMENTO PARA APROBACIÓN DEFINITIVA <b>ORDENACIÓN URBANÍSTICA</b>		
	<b>ZONIFICACIÓN ARQUEOLÓXICA</b>		



La autenticidad de este documento se puede comprobar con el código 07E4000645FF00V0Z2T1T7A0R6 en la Sede Electrónica de la Entidad

**FIRMANTE - FECHA**

JOSE ANGEL VIÑA CARREGAL (A15030422-OFCINA DE PLANEAMIENTO SA) - 09/11/2020  
 JOSE ANTONIO MOURELLE CILLERO-Secretario - 07/12/2020  
 serialNumber=S2833002E,CN=Sello de tiempo TS@ - @firma,OU=Secretaría General de Administración Digital,O=Secretaría de Estado de Función Pública,C=ES - 07/12/2020 07:40:27

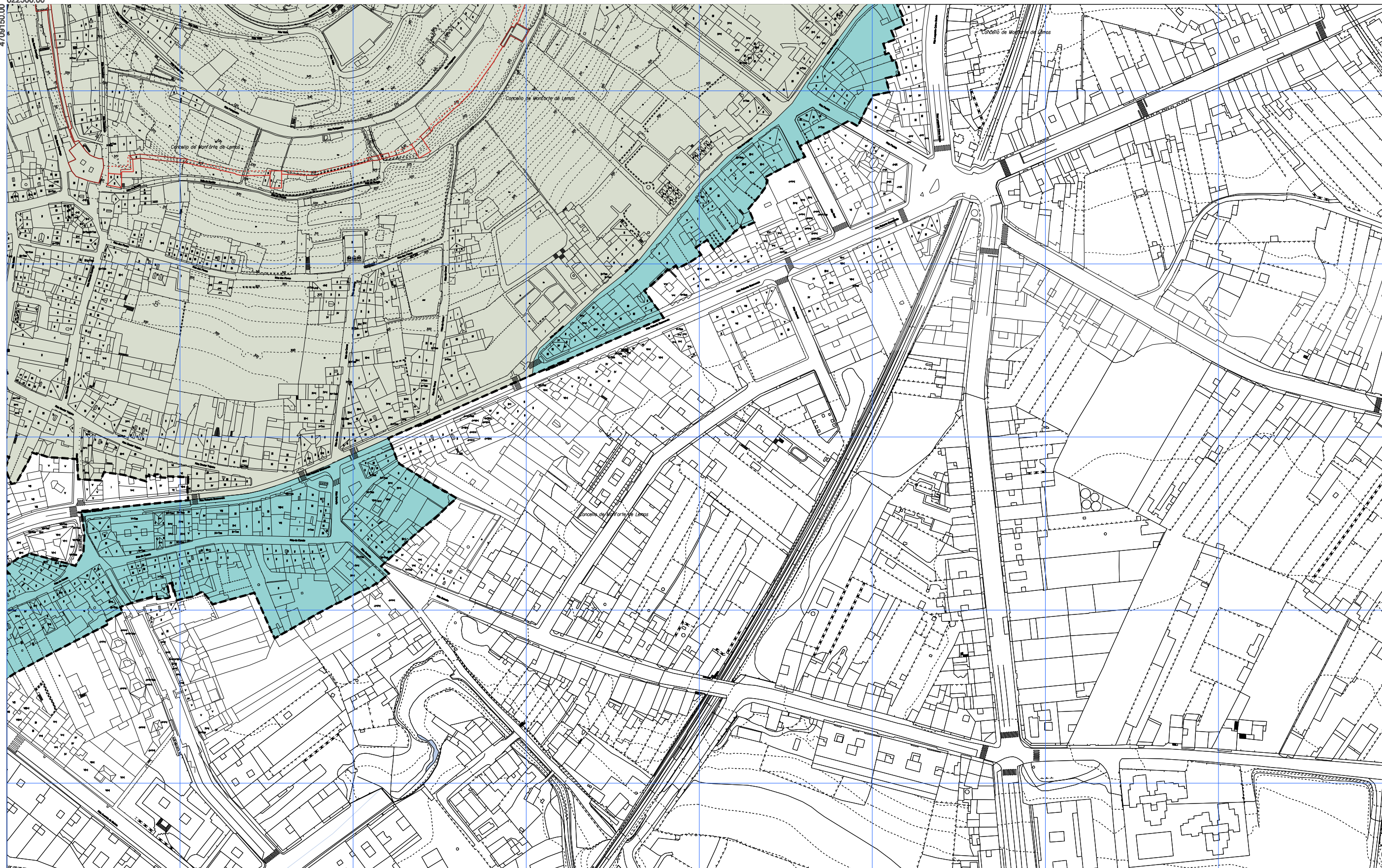
DILIXENCIA: PARA FACER CONSTAR QUE ESTE DOCUMENTO FOI APROBADO DEFINITIVAMENTE POLO PLENO DA CORPORACIÓN O DÍA 16 DE NOVEMBRO DO 2020. ESTE DOCUMENTO ES UNA COPIA DEL DOCUMENTO ORIGINAL(41138)

DOCUMENTO: 2020041135  
 Fecha: 07/12/2020  
 Hora: 07:40



ESCALA A3 1/2.000  
 ESCALA A1 1/1.000





--- ÁMBITO PLAN ESPECIAL  
 ZONA A  
 ZONA B

1	2
3	4
5	

CONCELLO DE MONFORTE DE LEMOS

**PLAN ESPECIAL DE PROTECCIÓN DO CONXUNTO HISTÓRICO-ARTÍSTICO DE MONFORTE DE LEMOS**

DOCUMENTO PARA APROBACIÓN DEFINITIVA

ORDENACIÓN URBANÍSTICA

ZONIFICACIÓN ARQUEOLÓXICA

PLANO Nº **74**

OFICINA DE PLANEAMENTO U.  
NOVEMBRO 2020  
ESCALA A3 1/2.000  
ESCALA A1 1/1.000

La autenticidad de este documento se puede comprobar con el código 07E4000645FF00V022T1T7A0R6 en la Sede Electrónica de la Entidad

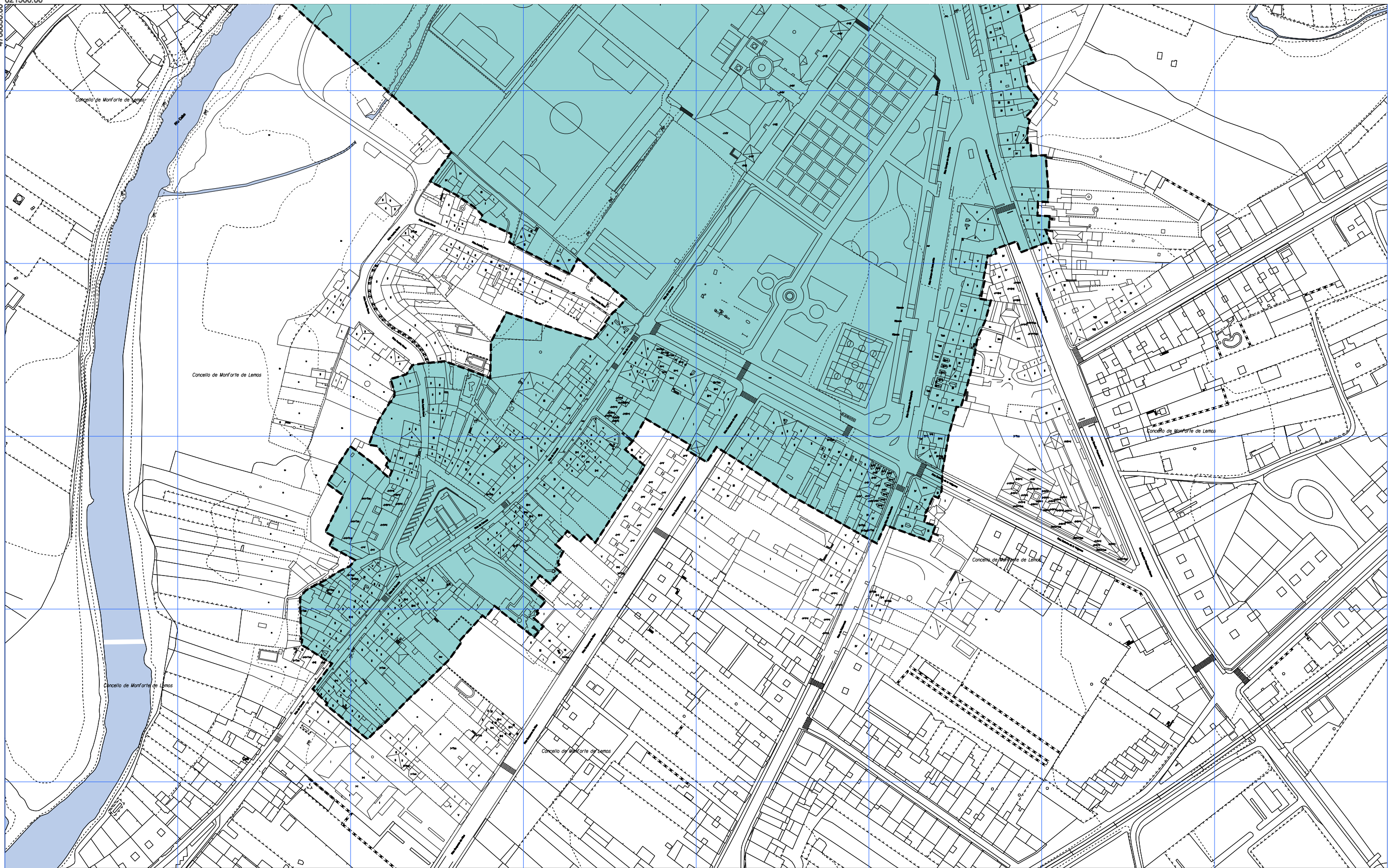
**FIRMANTE - FECHA**  
 JOSE ANGEL VIÑA CARREGAL (A15030422-OFCINA DE PLANEAMIENTO SA) - 09/11/2020  
 JOSE ANTONIO MOURELLE CILLERO-Secretario - 07/12/2020  
 serialNumber=S2833002E,CN=Sello de tiempo TS@ - @firma,OU=Secretaría General de Administración Digital,O=Secretaría de Estado de Función Pública,C=ES - 07/12/2020 07:40:27

DILIXENCIA: PARA FACER CONSTAR QUE ESTE DOCUMENTO FOI APROBADO DEFINITIVAMENTE POLO PLENO DA CORPORACIÓN O DÍA 16 DE NOVEMBRO DO 2020.  
 ESTE DOCUMENTO ES UNA COPIA DEL DOCUMENTO ORIGINAL(411138)

DOCUMENTO: 2020041135  
 Fecha: 07/12/2020  
 Hora: 07:40







- ÁMBITO PLAN ESPECIAL
- ZONA A
- ZONA B

1	2
3	4
5	

OFICINA DE PLANEAMIENTO URBANÍSTICO  
NOVIEMBRE 2020  
ESCALA A3 1/2.000  
ESCALA A1 1/1.000

CONCELLO DE MONFORTE DE LEMOS  
**PLAN ESPECIAL DE PROTECCIÓN DO CONXUNTO HISTÓRICO-ARTÍSTICO DE MONFORTE DE LEMOS**  
DOCUMENTO PARA APROBACIÓN DEFINITIVA  
ORDENACIÓN URBANÍSTICA  
ZONIFICACIÓN ARQUEOLÓXICA

CONCELLO DE MONFORTE DE LEMOS  
PLANO Nº  
**75**



FIRMANDO DIGITALMENTE

La autenticidad de este documento se puede comprobar con el código 07E4000645FF00V022T1T7A0R6 en la Sede Electrónica de la Entidad

**FIRMANTE - FECHA**

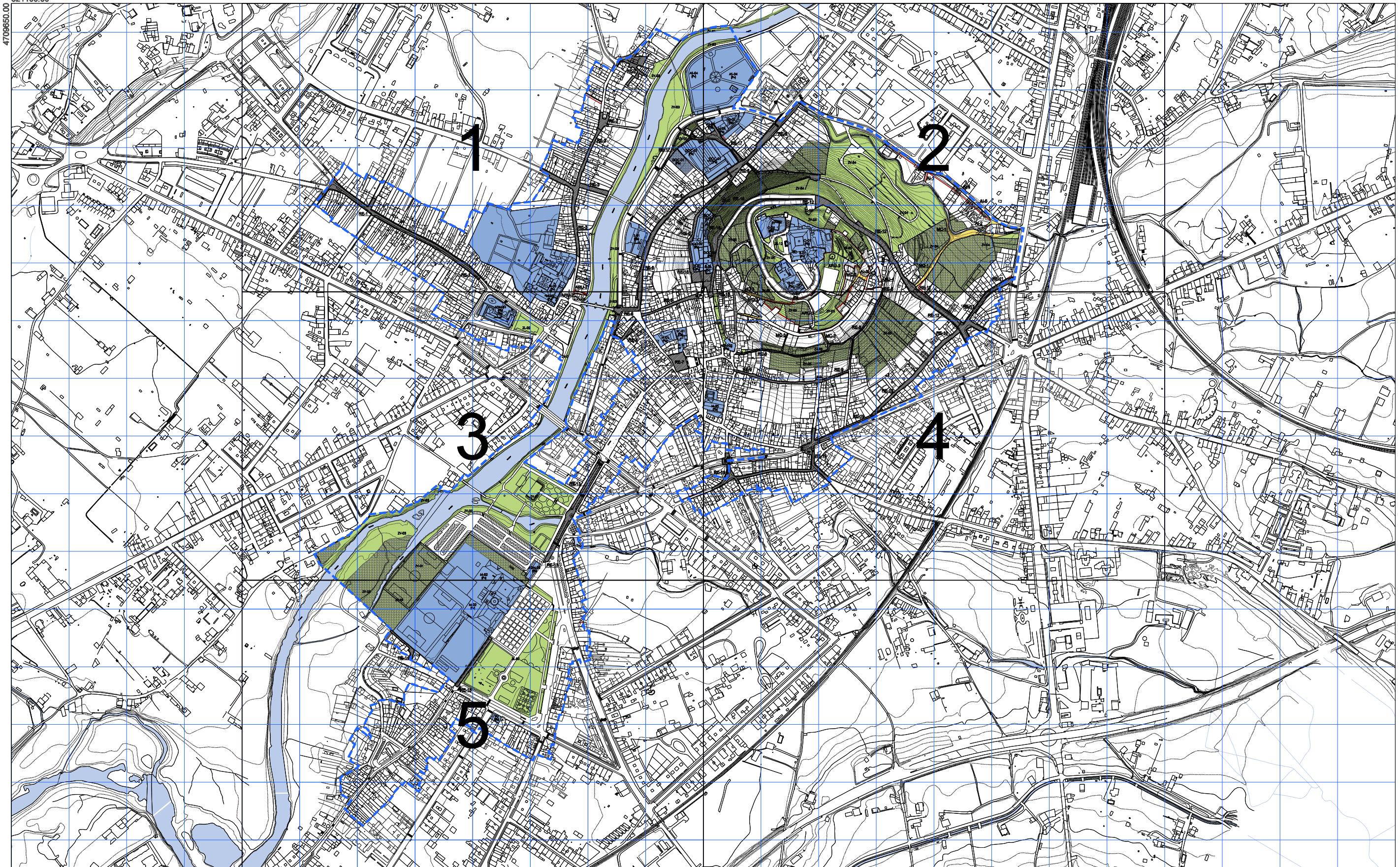
JOSE ANGEL VIÑA CARREGAL (A15030422-OFCINA DE PLANEAMIENTO SA) - 09/11/2020  
JOSE ANTONIO MOURELLE CILLERO-Secretario - 07/12/2020  
serialNumber=S2833002E,CN=Sello de tiempo TS@ - @firma,OU=Secretaría General de Administración Digital,O=Secretaría de Estado de Función Pública,C=ES - 07/12/2020 07:40:27

DILIXENCIA: PARA FACER CONSTAR QUE ESTE DOCUMENTO FOI APROBADO DEFINITIVAMENTE POLO PLENO DA CORPORACIÓN O DÍA 16 DE NOVIEMBRO DO 2020. ESTE DOCUMENTO ES UNA COPIA DEL DOCUMENTO ORIGINAL(411138)

DOCUMENTO: 2020041135  
Fecha: 07/12/2020  
Hora: 07:40







	ÁMBITO PLAN ESPECIAL		ACTUACIÓN DE REURBANIZACIÓN NOS EIXES VIARIOS		EXPROPIACIÓN (ART. 129.1 LSG)		EQUIPAMENTOS (Pb, Pv)
	ÁMBITO DE RESPETO BIC		ACTUACIÓN DE CONEXIÓN E MANTENIMENTO		ACTUACIÓN ILLADAS EN SUC		ZONAS VERDES E ESPAZOS LIBRES PÚBLICOS
	ACTUACIÓN DE REURBANIZACIÓN NAS ÁREAS DE REMODELACIÓN URBANA						

1	2
3	4
5	

CONCELLO DE MONFORTE DE LEMOS

**PLAN ESPECIAL DE PROTECCIÓN DO CONXUNTO HISTÓRICO-ARTÍSTICO DE MONFORTE DE LEMOS**

DOCUMENTO PARA APROBACIÓN DEFINITIVA

ORDENACIÓN URBANÍSTICA

PLANO DE XESTIÓN

**8**

La autenticidad de este documento se puede comprobar con el código 07E4000645FF00V02T117A0R6 en la Sede Electrónica de la Entidad

**FIRMANTE - FECHA**

JOSE ANGEL VIÑA CARREGAL (A15030422-OFCINA DE PLANEAMIENTO SA) - 09/11/2020  
 JOSE ANTONIO MOURELLE CILLERO-Secretario - 07/12/2020  
 serialNumber=S2833002E,CN=Sello de tiempo TS@ - @firma,OU=Secretaría General de Administración Digital,O=Secretaría de Estado de Función Pública,C=ES - 07/12/2020 07:40:27

DILIXENCIA: PARA FACER CONSTAR QUE ESTE DOCUMENTO FOI APROBADO DEFINITIVAMENTE POLO PLENO DA CORPORACIÓN O DÍA 16 DE NOVIEMBRO DO 2020  
 ESTE DOCUMENTO ES UNA COPIA DEL DOCUMENTO ORIGINAL(411138)

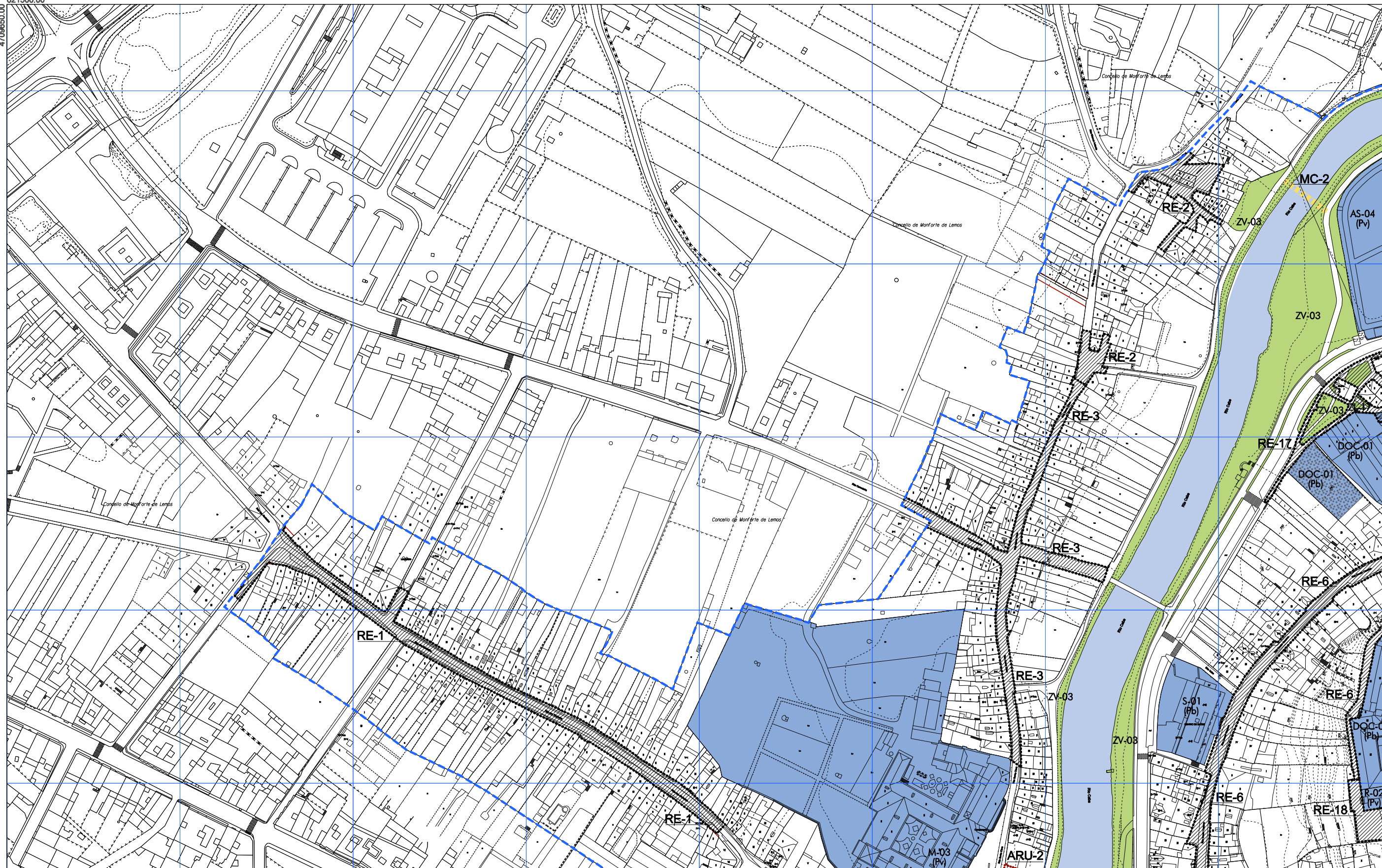
DOCUMENTO: 2020041135  
 Fecha: 07/12/2020  
 Hora: 07:40



DOCUMENTO FIRMADO DIGITALMENTE

ESCALA A3 1:8.000  
 ESCALA A1 1:3.000





<p>--- AMBITO PLAN ESPECIAL</p> <p><b>ACTUACIONES DE REURBANIZACION</b></p> <ul style="list-style-type: none"> <li><b>RE</b> ACTUACIONES DE REURBANIZACION NOS EIXES VIARIOS</li> <li><b>MC</b> ACTUACIONES DE CONEXIONES E MANTEMENTO</li> <li><b>ARU</b> ACTUACIONES DE REURBANIZACION NAS AREAS DE REMODELACION URBANA</li> </ul>	<p><b>XESTION DO SOLO</b></p> <ul style="list-style-type: none"> <li><b>AI</b> EXPROPIACION (ART. 129.1 LSG) / ACTUACIONES ILLADAS</li> </ul>	<p><b>DOTACIONES</b></p> <ul style="list-style-type: none"> <li><b>■</b> EQUIPAMENTOS (Pb, Pv)</li> <li><b>■</b> ZONAS VERDES E ESPAZOS LIBRES PUBLICOS</li> </ul>	<table border="1"> <tr> <td>1</td> <td>2</td> </tr> <tr> <td>3</td> <td>4</td> </tr> <tr> <td>5</td> <td></td> </tr> </table>	1	2	3	4	5		<p>CONCELLO DE MONFORTE DE LEMOS</p> <p><b>PLAN ESPECIAL DE PROTECCION DO CONXUNTO HISTORICO-ARTISTICO DE MONFORTE DE LEMOS</b></p> <p>DOCUMENTO PARA APROBACION DEFINITIVA</p> <p>ORDENACION URBANISTICA</p> <p>PLANO DE XESTION</p> <p>8 1</p>
1	2									
3	4									
5										



La autenticidad de este documento se puede comprobar con el código 07E4000645FF00V022T1T7A0R6 en la Sede Electrónica de la Entidad

**FIRMANTE - FECHA**

JOSE ANGEL VIÑA CARREGAL (A15030422-OFCINA DE PLANEAMIENTO SA) - 09/11/2020  
 JOSE ANTONIO MOURELLE CILLERO-Secretario - 07/12/2020  
 serialNumber=S2833002E,CN=Sello de tiempo TS@ - @firma,OU=Secretaría General de Administración Digital,O=Secretaría de Estado de Función Pública,C=ES - 07/12/2020 07:40:27

DILIXENCIA: PARA FACER CONSTAR QUE ESTE DOCUMENTO FOI APROBADO DEFINITIVAMENTE POLO PLENO DA CORPORACION O DIA 16 DE NOVIEMBRO DO 2020. ESTE DOCUMENTO ES UNA COPIA DEL DOCUMENTO ORIGINAL(411138)

DOCUMENTO: 2020041135  
 Fecha: 07/12/2020  
 Hora: 07:40







ÁMBITO PLAN ESPECIAL	<b>ACTUACIONES DE REURBANIZACIÓN</b>	<b>XESTIÓN DO SOLO</b>	<b>DOTACIONES</b>	<table border="1"> <tr><td>1</td><td>2</td></tr> <tr><td>3</td><td>4</td></tr> <tr><td>5</td><td></td></tr> </table>	1	2	3	4	5		<p>CONCELLO DE MONFORTE DE LEMOS</p> <p><b>PLAN ESPECIAL DE PROTECCIÓN DO CONXUNTO HISTÓRICO-ARTÍSTICO DE MONFORTE DE LEMOS</b></p> <p>DOCUMENTO PARA APROBACIÓN DEFINITIVA</p> <p>ORDENACIÓN URBANÍSTICA</p> <p>PLANO DE XESTIÓN</p>	<p>OFICINA DE PLANEAMENTO URBANÍSTICO</p> <p>XUÑO 2020</p> <p>ESCALA A3 1/2.000</p> <p>ESCALA A1 1/1.000</p>	<p>PLANO Nº</p> <p><b>8 2</b></p>
1	2												
3	4												
5													
ACTUACIONES DE REURBANIZACIÓN NOS EIXES VIARIOS	EXPROPIACIÓN (ART. 129.1 LSG) / ACTUACIONES ILLADAS	EQUIPAMENTOS (Pb, Pv)	ZONAS VERDES E ESPAZOS LIBRES PÚBLICOS										
ACTUACIONES DE CONEXIÓNS E MANTEMENTO													
ACTUACIONES DE REURBANIZACIÓN NAS ÁREAS DE REMODELACIÓN URBANA													



La autenticidad de este documento se puede comprobar con el código 07E4000645FF00V0Z2T117A0R6 en la Sede Electrónica de la Entidad

**FIRMANTE - FECHA**

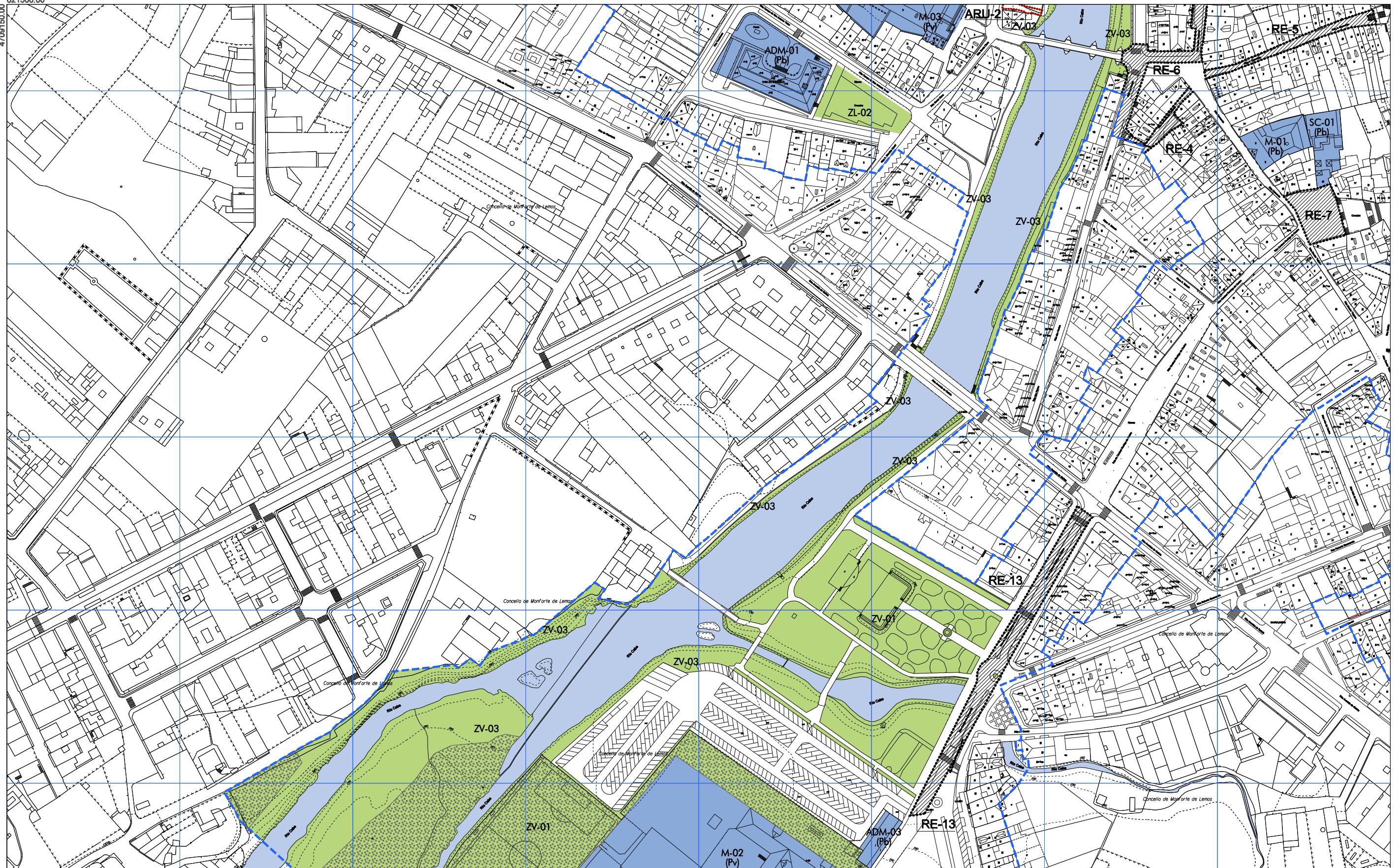
JOSE ANGEL VIÑA CARREGAL(A15030422-OFCINA DE PLANEAMIENTO SA) - 09/11/2020  
 JOSE ANTONIO MOURELLE CILLERO-Secretario - 07/12/2020  
 serialNumber=S2833002E,CN=Sello de tiempo TS@ - @firma,OU=Secretaría General de Administración Digital,O=Secretaría de Estado de Función Pública,C=ES - 07/12/2020 07:40:27

DILIXENCIA: PARA FACER CONSTAR QUE ESTE DOCUMENTO FOI APROBADO DEFINITIVAMENTE POLO PLENO DA CORPORACIÓN O DÍA 16 DE NOVIEMBRO DO 2020. ESTE DOCUMENTO ES UNA COPIA DEL DOCUMENTO ORIGINAL(411138)

DOCUMENTO: 2020041135  
 Fecha: 07/12/2020  
 Hora: 07:40







<p>--- ÁMBITO PLAN ESPECIAL</p> <p><b>RE</b> ACTUACIONES DE REURBANIZACIÓN NOS EIXES VIARIOS</p> <p><b>MC</b> ACTUACIONES DE CONEXIÓNS E MANTEMENTO</p> <p><b>ARU</b> ACTUACIONES DE REURBANIZACIÓN NAS ÁREAS DE REMODELACIÓN URBANA</p>	<p><b>ACTUACIONES DE REURBANIZACIÓN</b></p> <p><b>EXPROPIACIÓN (ART. 129.1 LSG) / ACTUACIONES ILLADAS</b></p>	<p><b>XESTIÓN DO SOLO</b></p> <p><b>DOTACIONES</b></p> <p>EQUIPAMENTOS (Pb, Pv)</p> <p>ZONAS VERDES E ESPAZOS LIBRES PÚBLICOS</p>	<table border="1"> <tr> <td>1</td> <td>2</td> </tr> <tr> <td>3</td> <td>4</td> </tr> <tr> <td>5</td> <td></td> </tr> </table>	1	2	3	4	5		<p>CONCELLO DE MONFORTE DE LEMOS</p> <p><b>PLAN ESPECIAL DE PROTECCIÓN DO CONXUNTO HISTÓRICO-ARTÍSTICO DE MONFORTE DE LEMOS</b></p> <p>DOCUMENTO PARA APROBACIÓN DEFINITIVA</p> <p>ORDENACIÓN URBANÍSTICA</p> <p>PLANO DE XESTIÓN</p> <p>8 3</p>
1	2									
3	4									
5										

La autenticidad de este documento se puede comprobar con el código 07E400645FF00V022T1T7A0R6 en la Sede Electrónica de la Entidad

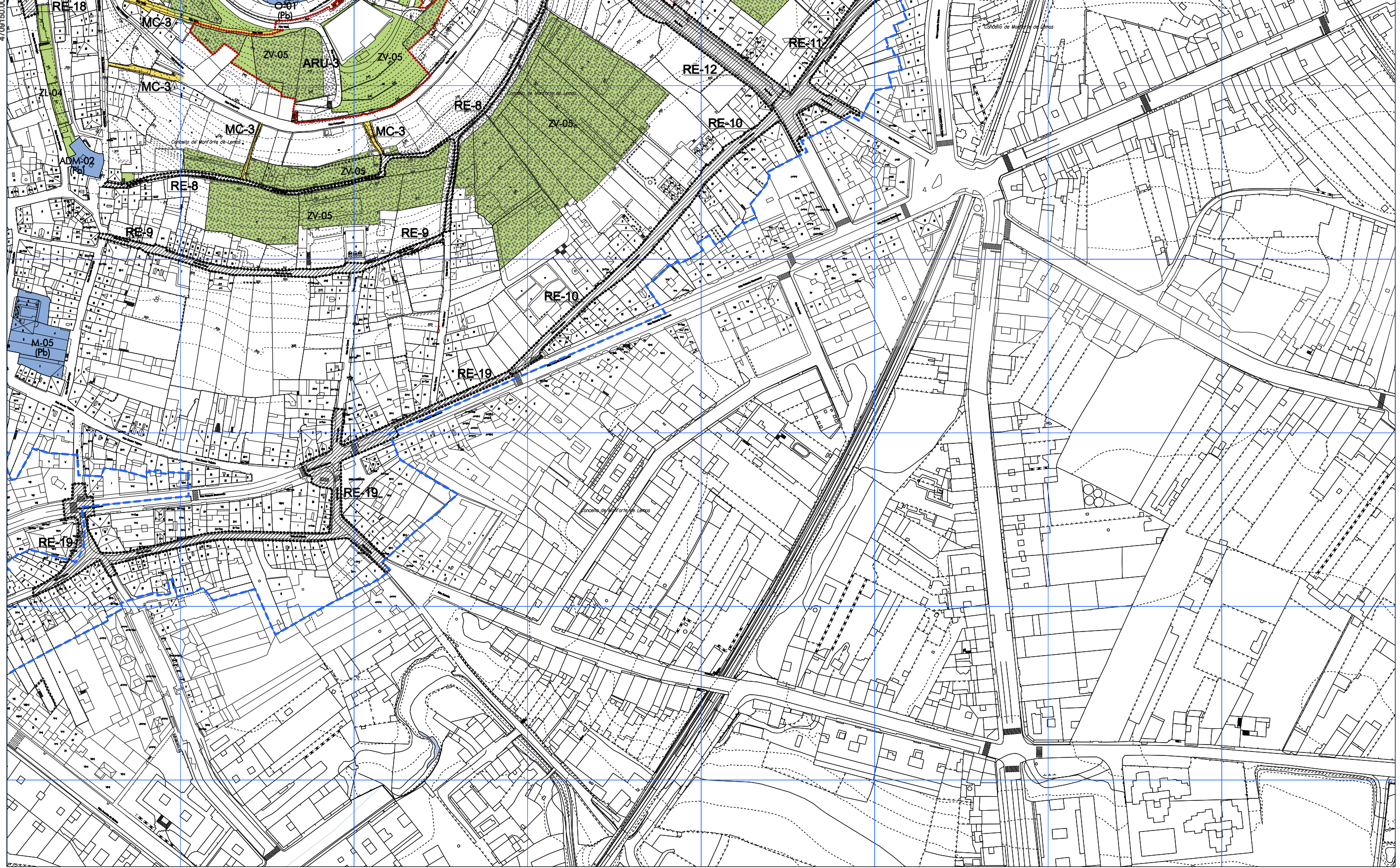
**FIRMANTE - FECHA**  
 JOSE ANGEL VIÑA CARREGAL (A15030422-OFCINA DE PLANEAMIENTO SA) - 09/11/2020  
 JOSE ANTONIO MOURELLE CILLERO-Secretario - 07/12/2020  
 serialNumber=S2833002E,CN=Sello de tiempo TS@ - @firma,OU=Secretaría General de Administración Digital,O=Secretaría de Estado de Función Pública,C=ES - 07/12/2020 07:40:27

DOCUMENTO: 2020041135  
 Fecha: 07/12/2020  
 Hora: 07:40

DILIXENCIA: PARA FACER CONSTAR QUE ESTE DOCUMENTO FOI APROBADO DEFINITIVAMENTE POLO PLENO DA CORPORACIÓN O DÍA 16 DE NOVIEMBRO DO 2020. ESTE DOCUMENTO ES UNA COPIA DEL DOCUMENTO ORIGINAL(411138)







--- ÁMBITO PLAN ESPECIAL

- ACTUACIONES DE REURBANIZACIÓN**
- ACTUACIONES DE REURBANIZACIÓN NOS EIXES VIARIOS
  - ACTUACIONES DE CONEXIÓNS E MANTEMENTO
  - ACTUACIONES DE REURBANIZACIÓN NAS ÁREAS DE REMODELACIÓN URBANA

- XESTIÓN DO SOLO**
- EXPROPIACIÓN (ART. 129.1 LSG) / ACTUACIONES ILLADAS

- DOTACIONES**
- EQUIPAMENTOS (Pb, Pv)
  - ZONAS VERDES E ESPAZOS LIBRES PÚBLICOS

1	2
3	4
5	

CONCELLO DE MONFORTE DE LEMOS

**PLAN ESPECIAL DE PROTECCIÓN DO CONXUNTO HISTÓRICO-ARTÍSTICO DE MONFORTE DE LEMOS**

DOCUMENTO PARA APROBACIÓN DEFINITIVA

ORDENACIÓN URBANÍSTICA

PLANO Nº **8 4**

XUÑO 2020

ESCALA A3 1/2.000  
ESCALA A1 1/1.000



La autenticidad de este documento se puede comprobar con el código 07E4000645FF00V022T1T7A0R6 en la Sede Electrónica de la Entidad

**FIRMANTE - FECHA**

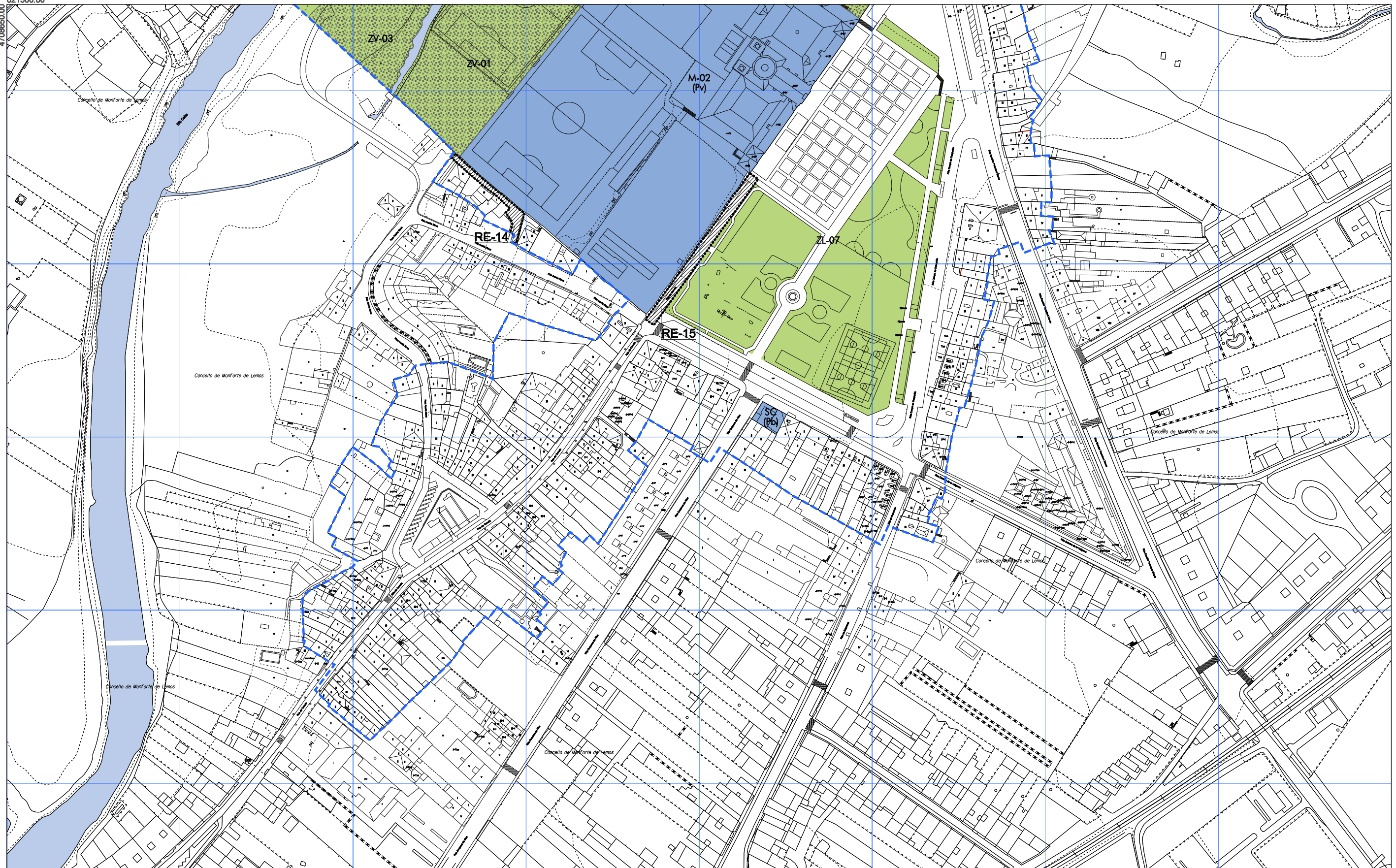
JOSE ANGEL VIÑA CARREGAL (A15030422-OFCINA DE PLANEAMIENTO SA) - 09/11/2020  
 JOSE ANTONIO MOURELLE CILLERO-Secretario - 07/12/2020  
 serialNumber=S2833002E,CN=Sello de tiempo TS@ - @firma,OU=Secretaría General de Administración Digital,O=Secretaría de Estado de Función Pública,C=ES - 07/12/2020 07:40:27

DILIXENCIA: PARA FACER CONSTAR QUE ESTE DOCUMENTO FOI APROBADO DEFINITIVAMENTE POLO PLENO DA CORPORACIÓN O DÍA 16 DE NOVIEMBRO DO 2020. ESTE DOCUMENTO ES UNA COPIA DEL DOCUMENTO ORIGINAL(411138)

DOCUMENTO: 2020041135  
 Fecha: 07/12/2020  
 Hora: 07:40







<p>--- ÁMBITO PLAN ESPECIAL</p> <p><b>ACTUACIONES DE REURBANIZACIÓN</b></p> <ul style="list-style-type: none"> <li><b>RE</b> ACTUACIONES DE REURBANIZACIÓN NOS EIXES VIARIOS</li> <li><b>MC</b> ACTUACIONES DE CONEXIÓNS E MANTEMENTO</li> <li><b>ARU</b> ACTUACIONES DE REURBANIZACIÓN NAS ÁREAS DE REMODELACIÓN URBANA</li> </ul>	<p><b>XESTIÓN DO SOLO</b></p> <ul style="list-style-type: none"> <li><b>AI</b> EXPROPIACIÓN (ART. 129.1 LSG) / ACTUACIONES ILLADAS</li> </ul>	<p><b>DOTACIONES</b></p> <ul style="list-style-type: none"> <li><b>■</b> EQUIPAMENTOS (Pb, Pv)</li> <li><b>■</b> ZONAS VERDES E ESPAZOS LIBRES PÚBLICOS</li> </ul>	<table border="1"> <tr> <td>1</td> <td>2</td> </tr> <tr> <td>3</td> <td>4</td> </tr> <tr> <td>5</td> <td></td> </tr> </table>	1	2	3	4	5		<p>CONCELLO DE MONFORTE DE LEMOS</p> <p><b>PLAN ESPECIAL DE PROTECCIÓN DO CONXUNTO HISTÓRICO-ARTÍSTICO DE MONFORTE DE LEMOS</b></p> <p>DOCUMENTO PARA APROBACIÓN DEFINITIVA</p> <p>ORDENACIÓN URBANÍSTICA</p> <p>PLANO Nº <b>8 5</b></p>
1	2									
3	4									
5										

La autenticidad de este documento se puede comprobar con el código 07E4000645FF00V0Z2T1T7A0R6 en la Sede Electrónica de la Entidad

**FIRMANTE - FECHA**

JOSE ANGEL VIÑA CARREGAL (A15030422-OFCINA DE PLANEAMIENTO SA) - 09/11/2020  
 JOSE ANTONIO MOURELLE CILLERO-Secretario - 07/12/2020  
 serialNumber=S2833002E,CN=Sello de tiempo TS@ - @firma,OU=Secretaría General de Administración Digital,O=Secretaría de Estado de Función Pública,C=ES - 07/12/2020 07:40:27

DILIXENCIA: PARA FACER CONSTAR QUE ESTE DOCUMENTO FOI APROBADO DEFINITIVAMENTE POLO PLENO DA CORPORACIÓN O DÍA 16 DE NOVIEMBRO DO 2020. ESTE DOCUMENTO ES UNA COPIA DEL DOCUMENTO ORIGINAL(411138)

DOCUMENTO: 2020041135  
 Fecha: 07/12/2020  
 Hora: 07:40



OFICINA DE PLANEAMENTO DE MONFORTE DE LEMOS

XUÑO 2020

ESCALA A3 1/2.000  
ESCALA A1 1/1.000